

Comprensorio	C10	Foglio di Mappa	13
Comune Amministrativo	Villa Lagarina	N. Part. Edificiale	106/1
Comune Catastale	Castellano	Data del Rilievo	01/04/11
Indirizzo	Via del Torchio, 23	Rilevatore	Melina Benetton



Scala 1:1000



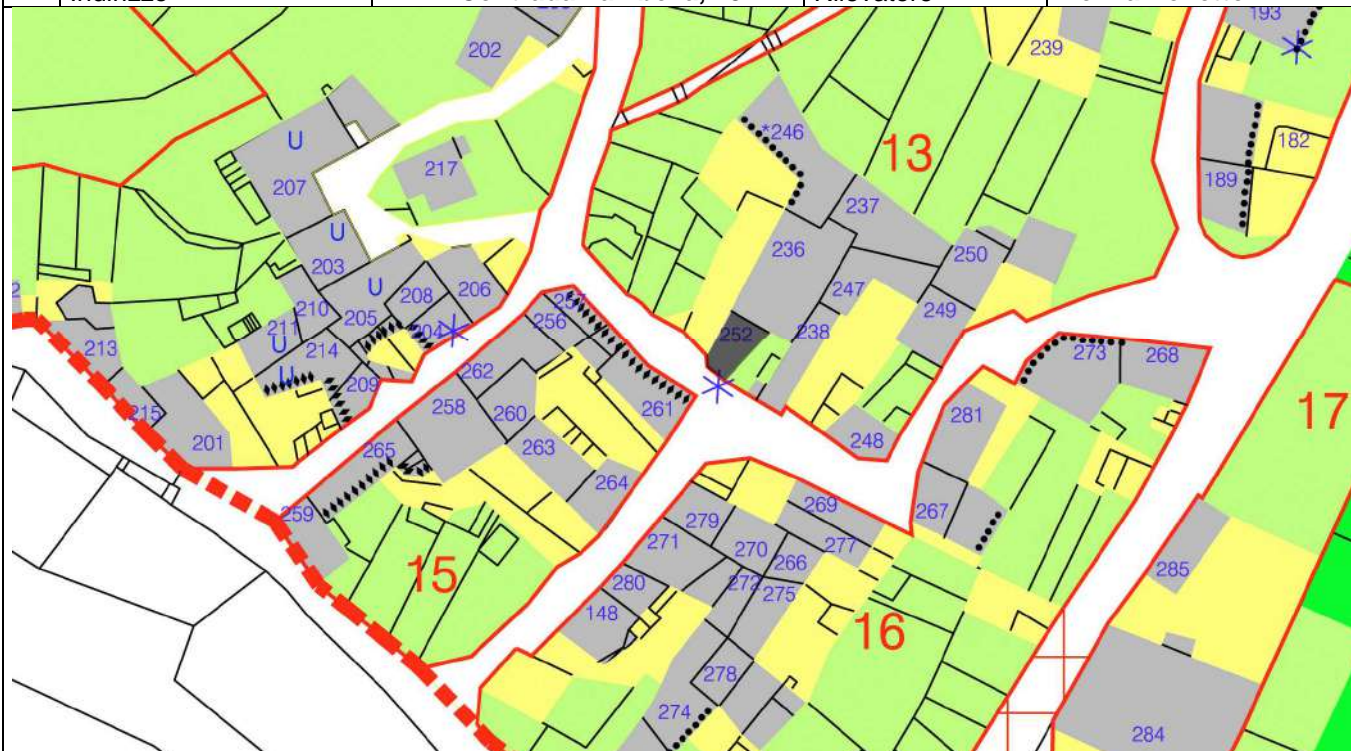
ANALISI

1	Tipologia Funzionale	EDIFICIO PREV. RESIDENZIALE	A	<input checked="" type="checkbox"/>	BAITA	E	
		EDIFICIO PRODUTTIVO	B	<input type="checkbox"/>	MALGA	F	
		EDIFICIO SPECIALE	C	<input type="checkbox"/>	DEPOSITO	G	
		COMMERCIALE	D	<input type="checkbox"/>		H	
1A	Destinazione d'uso del piano terra			Abitazione			
2	Epoca di Costruzione	ANTERIORE AL 1860			8	8	
		TRA IL 1860 E IL 1939			6		
		POSTERIORE AL 1939			4		
3	Tipologia architettonica storica	ALTA DEFINIZIONE			8		
		MEDIA DEFINIZIONE			6		
		BASSA DEFINIZIONE			4	4	
		NESSUNA DEFINIZIONE			0		
4	Permanenza dei caratteri formali originali	VOLUMETRICI ORIGINARI	2	1	0	2	
		CARATTERI COSTRUTTIVI	2	1	0	2	
		CARATTERI COMPLEMENT.	2	1	0	1	
		ASPETTI DECORATIVI	2	1	0	2	
		TOTALE				7	
5	Destinazione d'uso originaria	CONSERVATA					
		MODIFICATA PARZIALMENTE			<input checked="" type="checkbox"/>		
		MODIFICATA TOTALMENTE					
		NON INDIVIDUABILE					
6	Degrado fisico	NULLO			<input checked="" type="checkbox"/>		
		MEDIO					
		ELEVATO					
7	Grado di Utilizzo	UTILIZZATO			<input checked="" type="checkbox"/>		
		SOTTOUTILIZZATO					
		IN STATO DI ABBANDONO					
8	Spazi di pertinenza	ALTA QUALITA'					
		MEDIA QUALITA'			<input checked="" type="checkbox"/>		
		BASSA QUALITA'					
9	Vincoli Legislativi						
10	Categoria d'intervento prevista nel piano precedente:		B				
11	Note: casa disabitata.						


PROGETTO

12	Tipologia di Intervento Prevista	RESTAURO			BAITA	E	
		RISANAMENTO CONSERVATIVO		<input checked="" type="checkbox"/>	MALGA	F	
		RISTRUTTURAZIONE			DEPOSITO	G	
		DEMOLIZIONE				H	
13	Vincoli particolari:						
14	Categoria di Intervento per gli spazi di pertinenza						

Comprensorio	C10	Foglio di Mappa	13
Comune Amministrativo	Villa Lagarina	N. Part. Edificiale	125/2
Comune Catastale	Castellano	Data del Rilievo	01/04/11
Indirizzo	Contrada Zambella, 28	Rilevatore	Melina Benetton



Scala 1:1000



ANALISI

1	Tipologia Funzionale	EDIFICIO PREV. RESIDENZIALE	A	<input checked="" type="checkbox"/>	BAITA	E	
		EDIFICIO PRODUTTIVO	B	<input type="checkbox"/>	MALGA	F	
		EDIFICIO SPECIALE	C	<input type="checkbox"/>	DEPOSITO	G	
		COMMERCIALE	D	<input type="checkbox"/>		H	
1A	Destinazione d'uso del piano terra			Abitazione			
2	Epoca di Costruzione	ANTERIORE AL 1860			8	8	
		TRA IL 1860 E IL 1939			6		
		POSTERIORE AL 1939			4		
3	Tipologia architettonica storica	ALTA DEFINIZIONE			8	6	
		MEDIA DEFINIZIONE			6		
		BASSA DEFINIZIONE			4		
		NESSUNA DEFINIZIONE			0		
4	Permanenza dei caratteri formali originali	VOLUMETRICI ORIGINARI	2	1	0	2	
		CARATTERI COSTRUTTIVI	2	1	0	2	
		CARATTERI COMPLEMENT.	2	1	0	2	
		ASPETTI DECORATIVI	2	1	0	2	
		TOTALE				8	
5	Destinazione d'uso originaria	CONSERVATA					
		MODIFICATA PARZIALMENTE			<input checked="" type="checkbox"/>		
		MODIFICATA TOTALMENTE					
		NON INDIVIDUABILE					
6	Degrado fisico	NULLO			<input checked="" type="checkbox"/>		
		MEDIO					
		ELEVATO					
7	Grado di Utilizzo	UTILIZZATO			<input checked="" type="checkbox"/>		
		SOTTOUTILIZZATO					
		IN STATO DI ABBANDONO					
8	Spazi di pertinenza	ALTA QUALITA'					
		MEDIA QUALITA'			<input checked="" type="checkbox"/>		
		BASSA QUALITA'					
9	Vincoli Legislativi						
10	Categoria d'intervento prevista nel piano precedente:			B			
11	Note:						

PROGETTO

12	ia di Intervento Prevista	RESTAURO				
		RISANAMENTO CONSERVATIVO	<input checked="" type="checkbox"/>			
		RISTRUTTURAZIONE				
		DEMOLIZIONE				
13	Vincoli particolari:					
14	Categoria di Intervento per gli spazi di pertinenza					

Comprensorio	C10	Foglio di Mappa	14
Comune Amministrativo	Villa Lagarina	N. Part. Edificiale	282
Comune Catastale	Castellano	Data del Rilievo	01/04/11
Indirizzo	Viale Lodron, 1-3	Rilevatore	Melina Benetton



Scala 1:1000



ANALISI

1	Tipologia Funzionale	EDIFICIO PREV. RESIDENZIALE	A		BAITA	E	
		EDIFICIO PRODUTTIVO	B		MALGA	F	
		EDIFICIO SPECIALE	C	X	DEPOSITO	G	
		COMMERCIALE	D			H	

1A	Destinazione d'uso del piano terra	Centro civico
----	---	---------------

2	Epoca di Costruzione	ANTERIORE AL 1860	8	8
		TRA IL 1860 E IL 1939	6	
		POSTERIORE AL 1939	4	

3	Tipologia architettonica storica	ALTA DEFINIZIONE	8	6
		MEDIA DEFINIZIONE	6	
		BASSA DEFINIZIONE	4	
		NESSUNA DEFINIZIONE	0	

4	Permanenza dei caratteri formali originali	VOLUMETRICI ORIGINARI	2	1	0	2
		CARATTERI COSTRUTTIVI	2	1	0	2
		CARATTERI COMPLEMENT.	2	1	0	2
		ASPETTI DECORATIVI	2	1	0	2
		TOTALE				8

5	Destinazione d'uso originaria	CONSERVATA	X
		MODIFICATA PARZIALMENTE	
		MODIFICATA TOTALMENTE	
		NON INDIVIDUABILE	

6	Degrado fisico	NULLO	X
		MEDIO	
		ELEVATO	

7	Grado di Utilizzo	UTILIZZATO	X
		SOTTOUTILIZZATO	
		IN STATO DI ABBANDONO	

8	Spazi di pertinenza	ALTA QUALITA'	X
		MEDIA QUALITA'	
		BASSA QUALITA'	

9	Vincoli Legislativi	
---	----------------------------	--

10	Categoria d'intervento prevista nel piano precedente:	B
----	--	----------

11	Note: scuole elementari (ex)
----	-------------------------------------

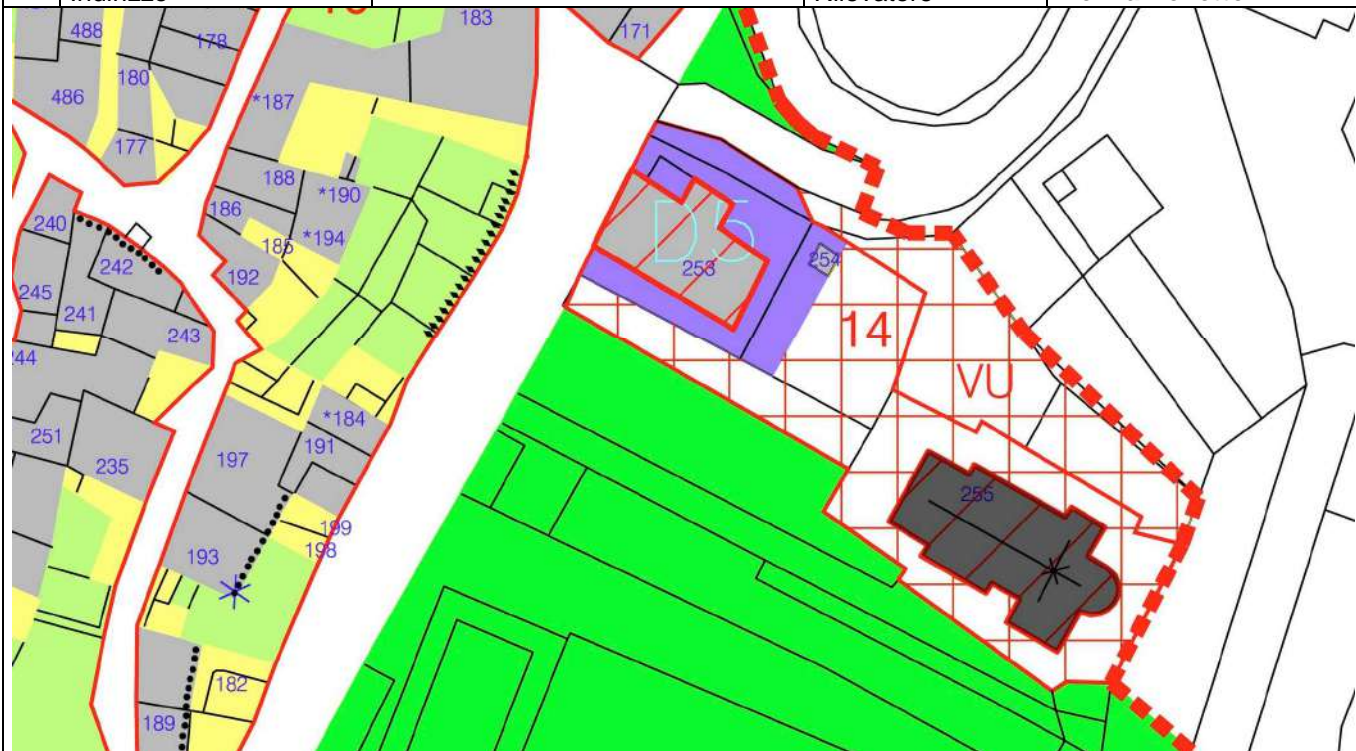
PROGETTO

12	Categoria di Intervento Prevista	RESTAURO	X
		RISANAMENTO CONSERVATIVO	
		RISTRUTTURAZIONE	
		DEMOLIZIONE	

13	Vincoli particolari:
----	-----------------------------

14	Categoria di Intervento per gli spazi di pertinenza
----	--

Comprensorio	C10	Foglio di Mappa	14
Comune Amministrativo	Villa Lagarina	N. Part. Edificiale	181
Comune Catastale	Castellano	Data del Rilievo	Aprile 2011
Indirizzo		Rilevatore	Melina Benetton



Scala 1:1000



ANALISI

1	Tipologia Funzionale	EDIFICIO PREV. RESIDENZIALE	A		BAITA	E	
		EDIFICIO PRODUTTIVO	B		MALGA	F	
		EDIFICIO SPECIALE	C		DEPOSITO	G	
		COMMERCIALE	D		CHIESA	H	X

1A	Destinazione d'uso del piano terra	Chiesa		
----	---	--------	--	--

2	Epoca di Costruzione	ANTERIORE AL 1860	8	8
		TRA IL 1860 E IL 1939	6	
		POSTERIORE AL 1939	4	

3	Tipologia architettonica storica	ALTA DEFINIZIONE	8	8
		MEDIA DEFINIZIONE	6	
		BASSA DEFINIZIONE	4	
		NESSUNA DEFINIZIONE	0	

4	Permanenza dei caratteri formali originali	VOLUMETRICI ORIGINARI	2	1	0	2
		CARATTERI COSTRUTTIVI	2	1	0	2
		CARATTERI COMPLEMENT.	2	1	0	2
		ASPETTI DECORATIVI	2	1	0	2
		TOTALE				8

5	Destinazione d'uso originaria	CONSERVATA	X
		MODIFICATA PARZIALMENTE	
		MODIFICATA TOTALMENTE	
		NON INDIVIDUABILE	

6	Degrado fisico	NULLO	X
		MEDIO	
		ELEVATO	

7	Grado di Utilizzo	UTILIZZATO	X
		SOTTOUTILIZZATO	
		IN STATO DI ABBANDONO	

8	Spazi di pertinenza	ALTA QUALITA'	X
		MEDIA QUALITA'	
		BASSA QUALITA'	

9	Vincoli Legislativi	D.lgs. n.42 d.d. 22 gennaio 2004
---	----------------------------	----------------------------------

10	Categoria d'intervento prevista nel piano precedente:	A
----	--	---

11	Note: Chiesa di S. Lorenzo
----	-----------------------------------

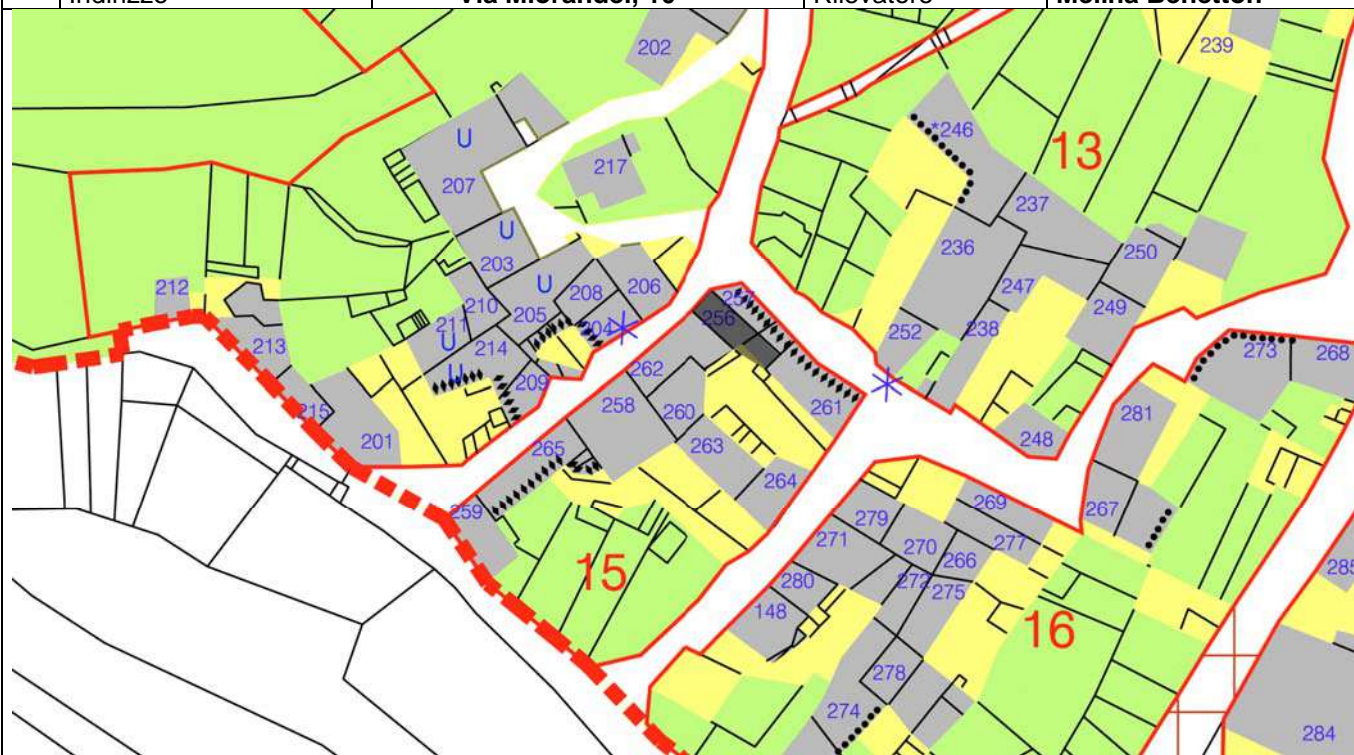
PROGETTO

12	Categoria di Intervento Prevista	RESTAURO	X
		RISANAMENTO CONSERVATIVO	
		RISTRUTTURAZIONE	
		DEMOLIZIONE	

13	Vincoli particolari:
----	-----------------------------

14	Categoria di Intervento per gli spazi di pertinenza	
----	--	--

Comprensorio	C10	Foglio di Mappa	15
Comune Amministrativo	Villa Lagarina	N. Part. Edificiale	153/1
Comune Catastale	Castellano	Data del Rilievo	01/04/11
Indirizzo	Via Miorandei, 10	Rilevatore	Melina Benetton



Scala 1:1000



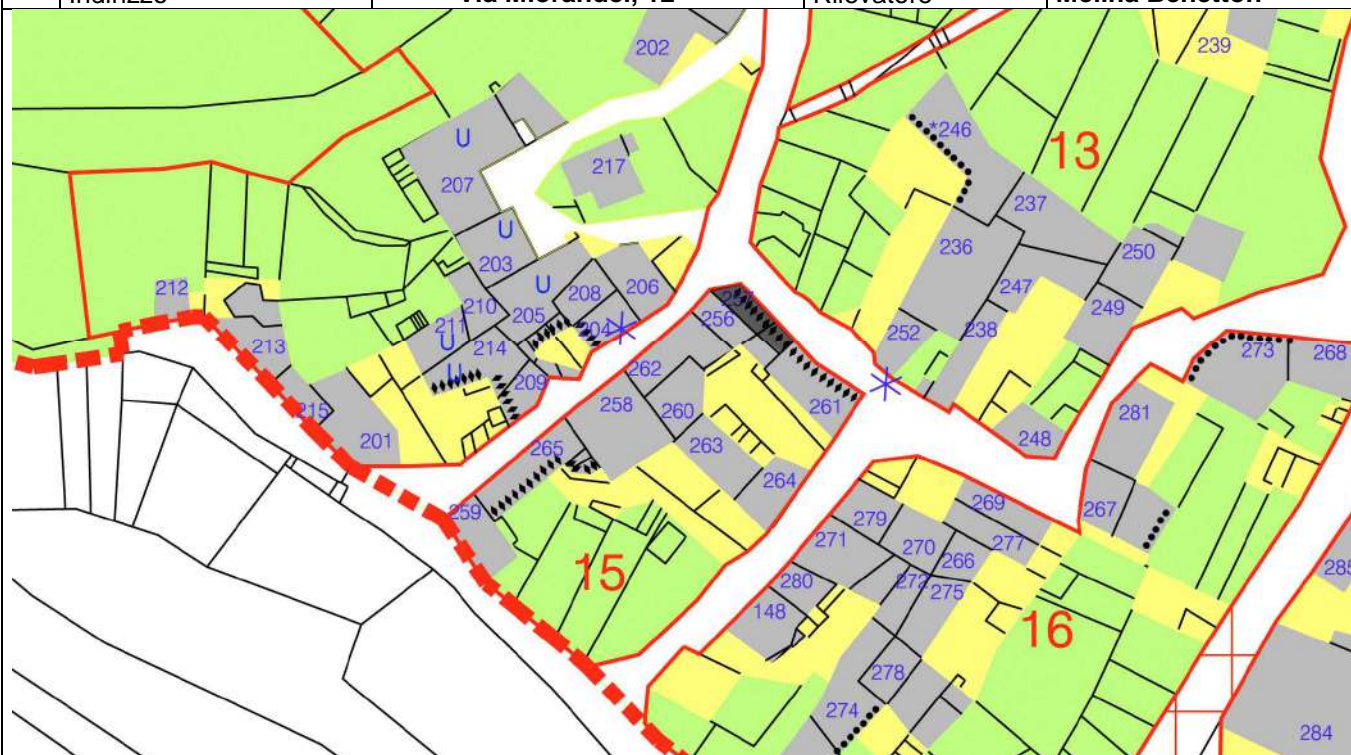
ANALISI

1	Tipologia Funzionale	EDIFICIO PREV. RESIDENZIALE	A	<input checked="" type="checkbox"/>	BAITA	E	
		EDIFICIO PRODUTTIVO	B	<input type="checkbox"/>	MALGA	F	
		EDIFICIO SPECIALE	C	<input type="checkbox"/>	DEPOSITO	G	
		COMMERCIALE	D	<input type="checkbox"/>		H	
1A	Destinazione d'uso del piano terra			Cantina			
2	Epoca di Costruzione	ANTERIORE AL 1860			8	8	
		TRA IL 1860 E IL 1939			6		
		POSTERIORE AL 1939			4		
3	Tipologia architettonica storica	ALTA DEFINIZIONE			8		
		MEDIA DEFINIZIONE			6		
		BASSA DEFINIZIONE			4	4	
		NESSUNA DEFINIZIONE			0		
4	Permanenza dei caratteri formali originali	VOLUMETRICI ORIGINARI	2	1	0	2	
		CARATTERI COSTRUTTIVI	2	1	0	2	
		CARATTERI COMPLEMENT.	2	1	0	1	
		ASPETTI DECORATIVI	2	1	0	2	
		TOTALE				7	
5	Destinazione d'uso originaria	CONSERVATA					
		MODIFICATA PARZIALMENTE			<input checked="" type="checkbox"/>		
		MODIFICATA TOTALMENTE					
		NON INDIVIDUABILE					
6	Degrado fisico	NULLO					
		MEDIO			<input checked="" type="checkbox"/>		
		ELEVATO					
7	Grado di Utilizzo	UTILIZZATO			<input checked="" type="checkbox"/>		
		SOTTOUTILIZZATO					
		IN STATO DI ABBANDONO					
8	Spazi di pertinenza	ALTA QUALITA'					
		MEDIA QUALITA'			<input checked="" type="checkbox"/>		
		BASSA QUALITA'					
9	Vincoli Legislativi						
10	Categoria d'intervento prevista nel piano precedente:			C			
11	Note: abitazione stagionale.						

PROGETTO

12	Categoria di Intervento Prevista	RESTAURO			BAITA		
		RISANAMENTO CONSERVATIVO	<input checked="" type="checkbox"/>		MALGA	<input type="checkbox"/>	
		RISTRUTTURAZIONE			DEPOSITO	<input type="checkbox"/>	
		DEMOLIZIONE				<input type="checkbox"/>	
13	Vincoli particolari: demolizione delle verande						
14	Categoria di Intervento per gli spazi di pertinenza						

Comprensorio	C10	Foglio di Mappa	15
Comune Amministrativo	Villa Lagarina	N. Part. Edificiale	153/2
Comune Catastale	Castellano	Data del Rilievo	01/04/11
Indirizzo	Via Miorandei, 12	Rilevatore	Melina Benetton



Scala 1:1000



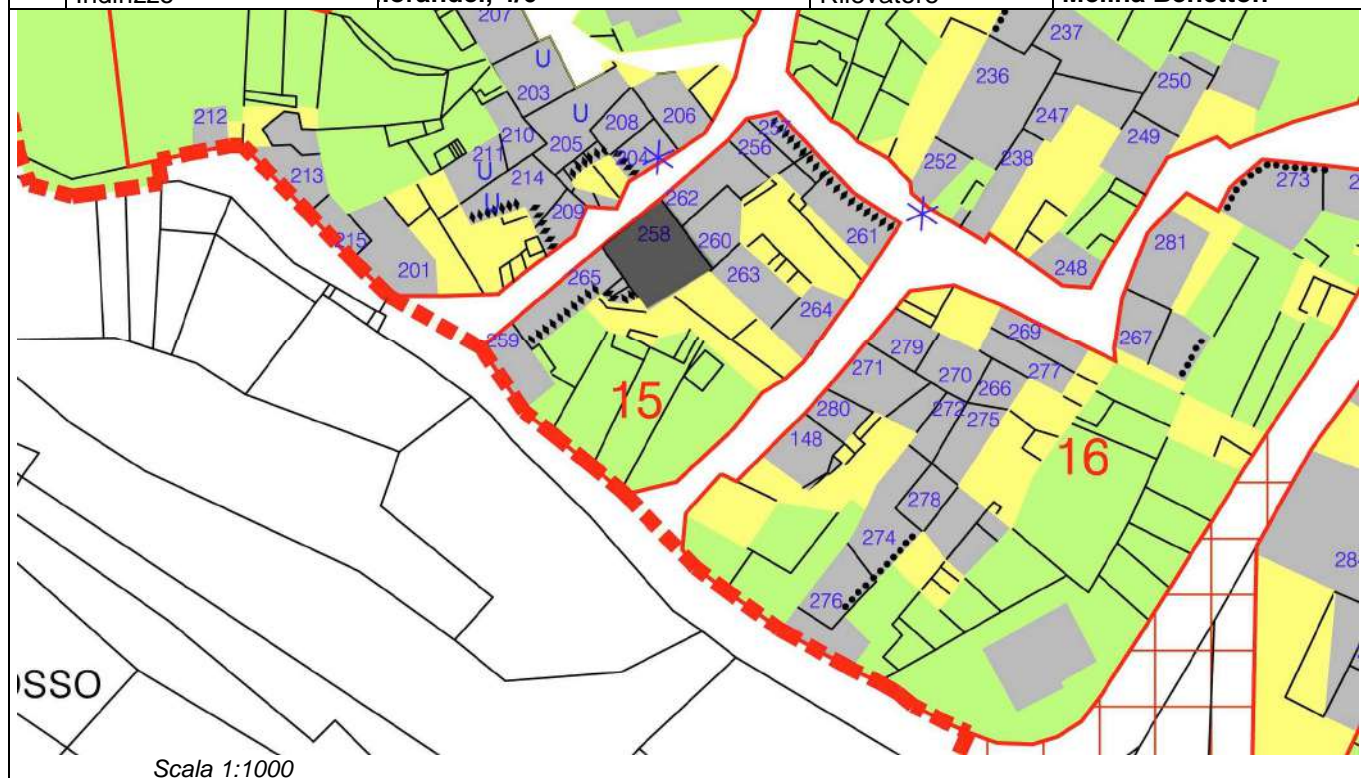
ANALISI

1	Tipologia Funzionale	EDIFICIO PREV. RESIDENZIALE	A	<input checked="" type="checkbox"/>	BAITA	E		
		EDIFICIO PRODUTTIVO	B	<input type="checkbox"/>	MALGA	F		
		EDIFICIO SPECIALE	C	<input type="checkbox"/>	DEPOSITO	G		
		COMMERCIALE	D	<input type="checkbox"/>		H		
1A	Destinazione d'uso del piano terra			Cantina				
2	Epoca di Costruzione	ANTERIORE AL 1860			8	8		
		TRA IL 1860 E IL 1939			6			
		POSTERIORE AL 1939			4			
3	Tipologia architettonica storica	ALTA DEFINIZIONE			8			
		MEDIA DEFINIZIONE			6			
		BASSA DEFINIZIONE			4	4		
		NESSUNA DEFINIZIONE			0			
4	Permanenza dei caratteri formali originali	VOLUMETRICI ORIGINARI			2	1	0	2
		CARATTERI COSTRUTTIVI			2	1	0	2
		CARATTERI COMPLEMENT.			2	1	0	1
		ASPETTI DECORATIVI			2	1	0	2
		TOTALE						7
5	Destinazione d'uso originaria	CONSERVATA						
		MODIFICATA PARZIALMENTE				<input checked="" type="checkbox"/>		
		MODIFICATA TOTALMENTE						
		NON INDIVIDUABILE						
6	Degrado fisico	NULLO				<input checked="" type="checkbox"/>		
		MEDIO						
		ELEVATO						
7	Grado di Utilizzo	UTILIZZATO				<input checked="" type="checkbox"/>		
		SOTTOUTILIZZATO						
		IN STATO DI ABBANDONO						
8	Spazi di pertinenza	ALTA QUALITA'						
		MEDIA QUALITA'				<input checked="" type="checkbox"/>		
		BASSA QUALITA'						
9	Vincoli Legislativi							
10	Categoria d'intervento prevista nel piano precedente:			C				
11	Note: disabitata.							

PROGETTO

12	ia di Intervento Prevista	RESTAURO					
		RISANAMENTO CONSERVATIVO					
		RISTRUTTURAZIONE			<input checked="" type="checkbox"/>		
		DEMOLIZIONE					
13	Vincoli particolari:						
14	Categoria di Intervento per gli spazi di pertinenza						

Comprensorio		Foglio di Mappa	15
Comune Amministrativo	Villa Lagarina	N. Part. Edificiale	158
Comune Catastale	Castellano	Data del Rilievo	2011
Indirizzo	iorandei, 4/6	Rilevatore	Melina Benetton



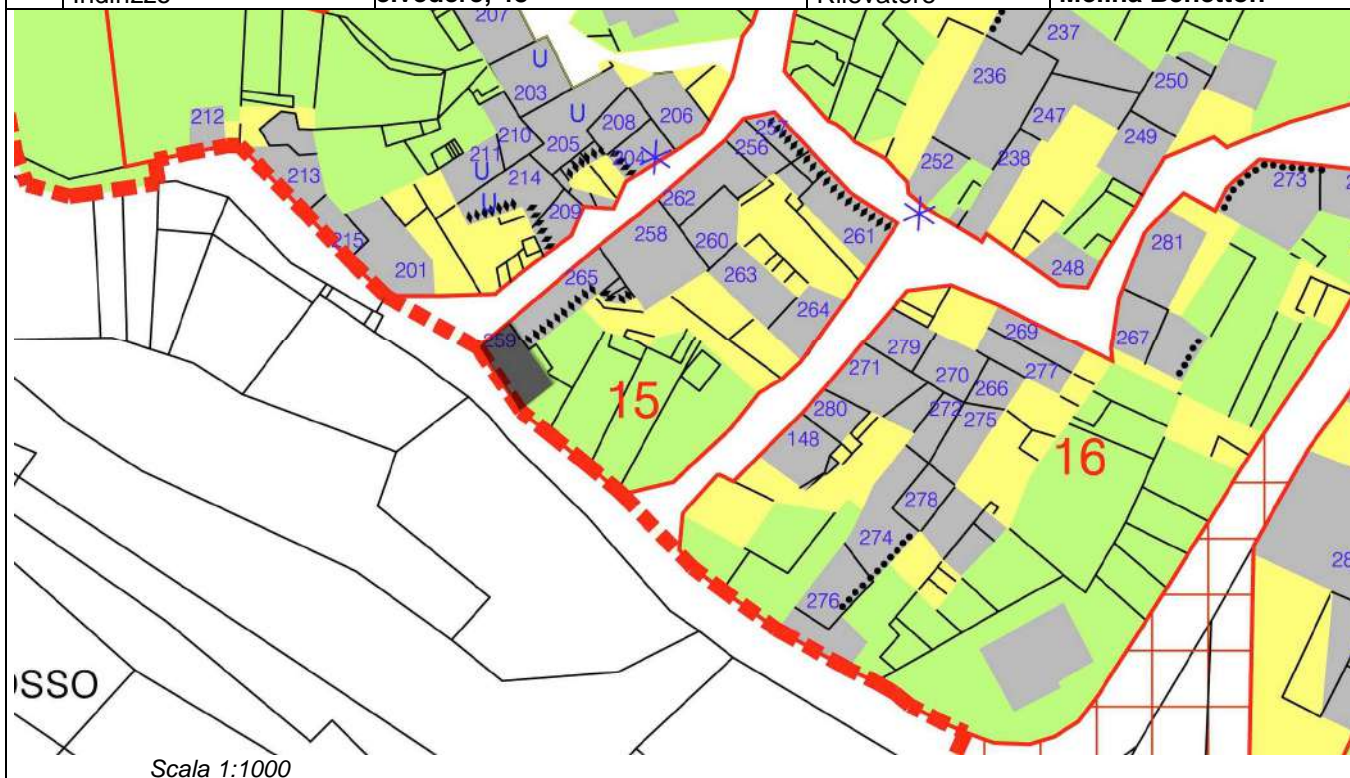
ANALISI

1	Tipologia Funzionale	EDIFICIO PREV. RESIDENZIALE	A	<input checked="" type="checkbox"/>	BAITA	E		
		EDIFICIO PRODUTTIVO	B	<input type="checkbox"/>	MALGA	F		
		EDIFICIO SPECIALE	C	<input type="checkbox"/>	DEPOSITO	G		
		COMMERCIALE	D	<input type="checkbox"/>		H		
1A	Destinazione d'uso del piano terra			Cantina				
2	Epoca di Costruzione	ANTERIORE AL 1860		8	6			
		TRA IL 1860 E IL 1939		6				
		POSTERIORE AL 1939		4				
3	Tipologia architettonica storica	ALTA DEFINIZIONE		8	4			
		MEDIA DEFINIZIONE		6				
		BASSA DEFINIZIONE		4				
		NESSUNA DEFINIZIONE		0				
4	Permanenza dei caratteri formali originali	VOLUMETRICI ORIGINARI		2	1	0	2	
		CARATTERI COSTRUTTIVI		2	1	0	2	
		CARATTERI COMPLEMENT.		2	1	0	1	
		ASPETTI DECORATIVI		2	1	0	2	
		TOTALE						7
5	Destinazione d'uso originaria	CONSERVATA					X	
		MODIFICATA PARZIALMENTE						
		MODIFICATA TOTALMENTE						
		NON INDIVIDUABILE						
6	Degrado fisico	NULLO					X	
		MEDIO						
		ELEVATO						
7	Grado di Utilizzo	UTILIZZATO					X	
		SOTTOUTILIZZATO						
		IN STATO DI ABBANDONO						
8	Spazi di pertinenza	ALTA QUALITA'					X	
		MEDIA QUALITA'						
		BASSA QUALITA'						
9	Vincoli Legislativi							
10	Categoria d'intervento prevista nel piano precedente:			C				
11	Note:							

PROGETTO

12	Tipologia di Intervento Prevista	RESTAURO			BAITA		
		RISANAMENTO CONSERVATIVO			MALGA		
		RISTRUTTURAZIONE			DEPOSITO		
		DEMOLIZIONE					
13	Vincoli particolari:						
14	Categoria di Intervento per gli spazi di pertinenza						

Comprensorio		Foglio di Mappa	15
Comune Amministrativo	Villa Lagarina	N. Part. Edificiale	159/2
Comune Catastale	Castellano	Data del Rilievo	2011
Indirizzo	elvedere, 48	Rilevatore	Melina Benetton



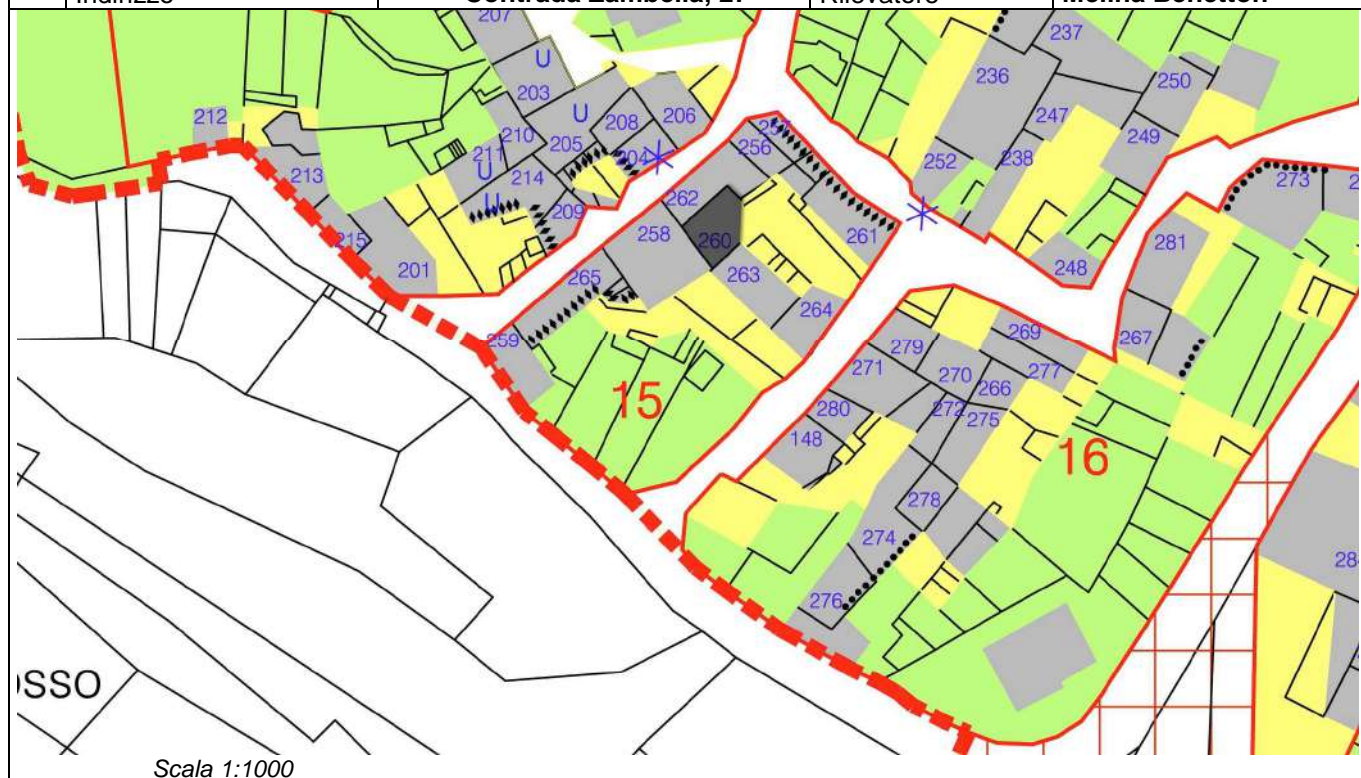
ANALISI

1	Tipologia Funzionale	EDIFICIO PREV. RESIDENZIALE	A	<input checked="" type="checkbox"/>	BAITA	E	
		EDIFICIO PRODUTTIVO	B		MALGA	F	
		EDIFICIO SPECIALE	C		DEPOSITO	G	
		COMMERCIALE	D			H	
1A	Destinazione d'uso del piano terra			Cantina			
2	Epoca di Costruzione	ANTERIORE AL 1860			8		
		TRA IL 1860 E IL 1939			6		
		POSTERIORE AL 1939			4	4	
3	Tipologia architettonica storica	ALTA DEFINIZIONE			8		
		MEDIA DEFINIZIONE			6		
		BASSA DEFINIZIONE			4	4	
		NESSUNA DEFINIZIONE			0		
4	Permanenza dei caratteri formali originali	VOLUMETRICI ORIGINARI	2	1	0	2	
		CARATTERI COSTRUTTIVI	2	1	0	2	
		CARATTERI COMPLEMENT.	2	1	0	1	
		ASPETTI DECORATIVI	2	1	0	2	
		TOTALE				7	
5	Destinazione d'uso originaria	CONSERVATA					
		MODIFICATA PARZIALMENTE			<input checked="" type="checkbox"/>		
		MODIFICATA TOTALMENTE					
		NON INDIVIDUABILE					
6	Degrado fisico	NULLO			<input checked="" type="checkbox"/>		
		MEDIO					
		ELEVATO					
7	Grado di Utilizzo	UTILIZZATO			<input checked="" type="checkbox"/>		
		SOTTOUTILIZZATO					
		IN STATO DI ABBANDONO					
8	Spazi di pertinenza	ALTA QUALITA'					
		MEDIA QUALITA'			<input checked="" type="checkbox"/>		
		BASSA QUALITA'					
9	Vincoli Legislativi						
10	Categoria d'intervento prevista nel piano precedente:			C			
11	Note: <i>(Affresco sulla parete nord)</i>						

PROGETTO

12	ia di Intervento Prevista	RESTAURO				
		RISANAMENTO CONSERVATIVO	<input checked="" type="checkbox"/>			
		RISTRUTTURAZIONE				
		DEMOLIZIONE				
13	Vincoli particolari:					
14	Categoria di Intervento per gli spazi di pertinenza			Risanamento conservativo		

Comprensorio		Foglio di Mappa	15
Comune Amministrativo	Villa Lagarina	N. Part. Edificiale	156
Comune Catastale	Castellano	Data del Rilievo	2011
Indirizzo	Contrada Zambella, 27	Rilevatore	Melina Benetton



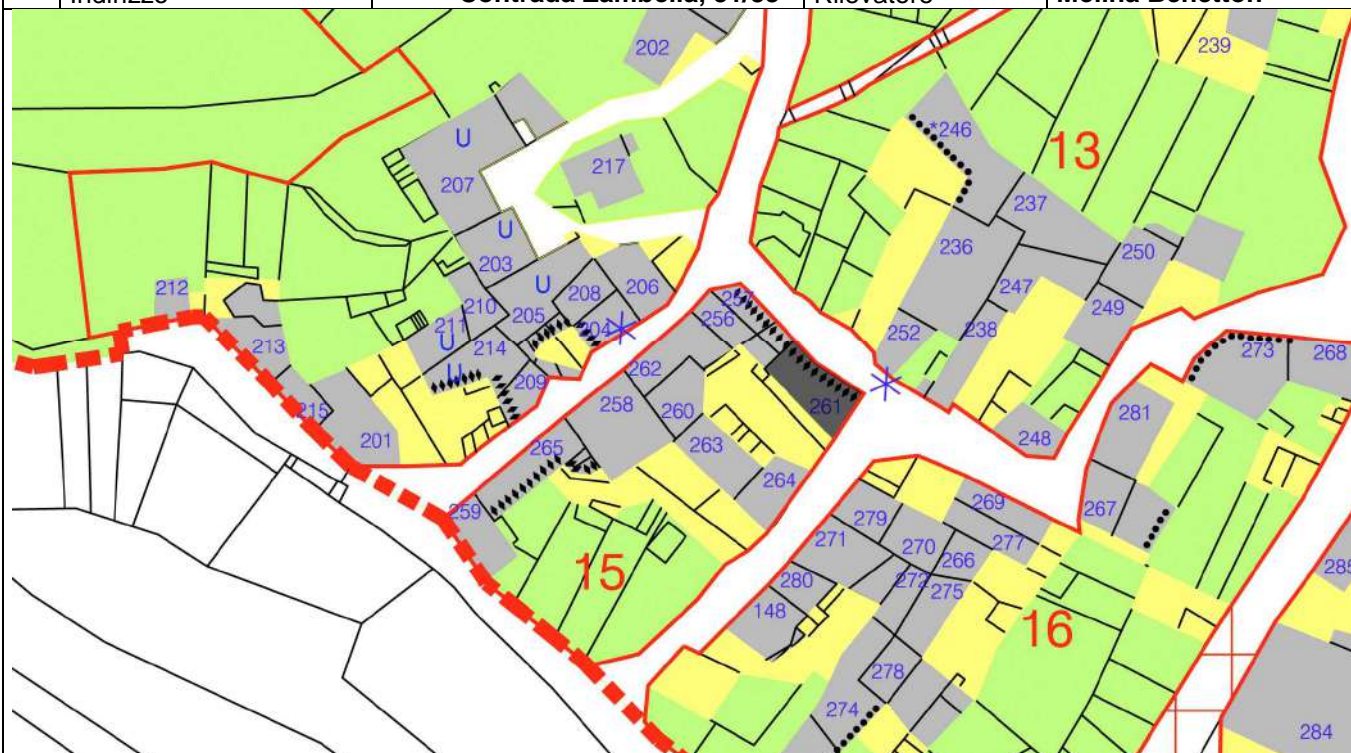
ANALISI

1	Tipologia Funzionale	EDIFICIO PREV. RESIDENZIALE	A		BAITA	E	
		EDIFICIO PRODUTTIVO	B		MALGA	F	
		EDIFICIO SPECIALE	C		DEPOSITO	G	X
		COMMERCIALE	D			H	
1A	Destinazione d'uso del piano terra				Deposito		
2	Epoca di Costruzione	ANTERIORE AL 1860			8		
		TRA IL 1860 E IL 1939			6	6	
		POSTERIORE AL 1939			4		
3	Tipologia architettonica storica	ALTA DEFINIZIONE			8		
		MEDIA DEFINIZIONE			6		
		BASSA DEFINIZIONE			4		
		NESSUNA DEFINIZIONE			0	X	
4	Permanenza dei caratteri formali originali	VOLUMETRICI ORIGINARI	2	1	0	2	
		CARATTERI COSTRUTTIVI	2	1	0	2	
		CARATTERI COMPLEMENT.	2	1	0	2	
		ASPETTI DECORATIVI	2	1	0	2	
		TOTALE				8	
5	Destinazione d'uso originaria	CONSERVATA				X	
		MODIFICATA PARZIALMENTE					
		MODIFICATA TOTALMENTE					
		NON INDIVIDUABILE					
6	Degrado fisico	NULLO					
		MEDIO					
		ELEVATO				X	
7	Grado di Utilizzo	UTILIZZATO					
		SOTTOUTILIZZATO				X	
		IN STATO DI ABBANDONO					
8	Spazi di pertinenza	ALTA QUALITA'					
		MEDIA QUALITA'				X	
		BASSA QUALITA'					
9	Vincoli Legislativi						
10	Categoria d'intervento prevista nel piano precedente:				C		
11	Note:						

PROGETTO

12	Categoria di Intervento Prevista	RESTAURO			RISANAMENTO CONSERVATIVO	X
		RISTRUTTURAZIONE				
		DEMOLIZIONE				
13	Vincoli particolari:					
14	Categoria di Intervento per gli spazi di pertinenza					

Comprensorio	C10	Foglio di Mappa	15
Comune Amministrativo	Villa Lagarina	N. Part. Edificiale	152
Comune Catastale	Castellano	Data del Rilievo	01/04/11
Indirizzo	Contrada Zambella, 31/33	Rilevatore	Melina Benetton



Scala 1:1000



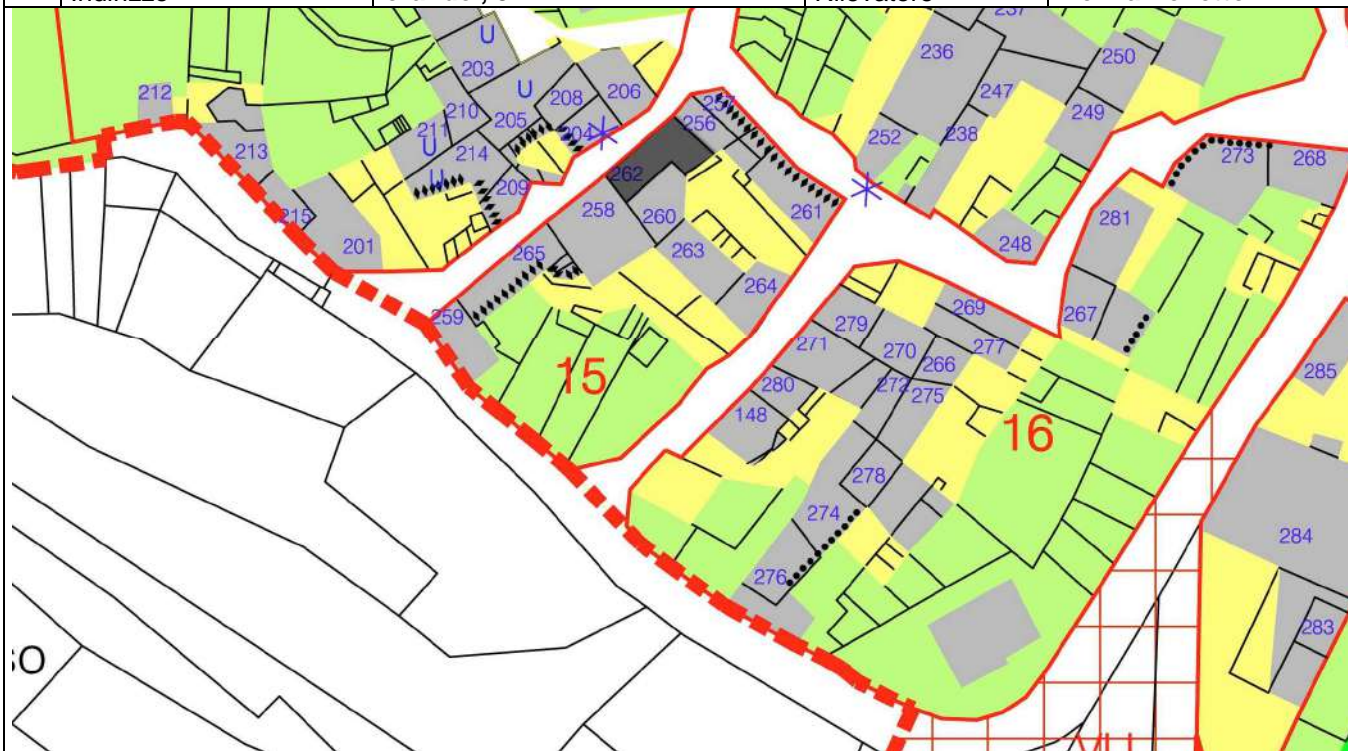
ANALISI

1	Tipologia Funzionale	EDIFICIO PREV. RESIDENZIALE	A	<input checked="" type="checkbox"/>	BAITA	E	
		EDIFICIO PRODUTTIVO	B		MALGA	F	
		EDIFICIO SPECIALE	C		DEPOSITO	G	
		COMMERCIALE	D			H	
1A	Destinazione d'uso del piano terra			Cantina			
2	Epoca di Costruzione	ANTERIORE AL 1860			8	6	
		TRA IL 1860 E IL 1939			6		
		POSTERIORE AL 1939			4		
3	Tipologia architettonica storica	ALTA DEFINIZIONE			8	4	
		MEDIA DEFINIZIONE			6		
		BASSA DEFINIZIONE			4		
		NESSUNA DEFINIZIONE			0		
4	Permanenza dei caratteri formali originali	VOLUMETRICI ORIGINARI	2	1	0	1	
		CARATTERI COSTRUTTIVI	2	1	0	1	
		CARATTERI COMPLEMENT.	2	1	0	1	
		ASPETTI DECORATIVI	2	1	0	1	
		TOTALE				4	
5	Destinazione d'uso originaria	CONSERVATA			X		
		MODIFICATA PARZIALMENTE					
		MODIFICATA TOTALMENTE					
		NON INDIVIDUABILE					
6	Degrado fisico	NULLO			X		
		MEDIO					
		ELEVATO					
7	Grado di Utilizzo	UTILIZZATO			X		
		SOTTOUTILIZZATO					
		IN STATO DI ABBANDONO					
8	Spazi di pertinenza	ALTA QUALITA'			X		
		MEDIA QUALITA'					
		BASSA QUALITA'					
9	Vincoli Legislativi						
10	Categoria d'intervento prevista nel piano precedente:			C			
11	Note: fienile con legnaia						

PROGETTO

12	Categoria di Intervento Prevista	RESTAURO	X
		RISANAMENTO CONSERVATIVO	
		RISTRUTTURAZIONE	
		DEMOLIZIONE	
13	Vincoli particolari: demolizione delle superfetazioni		
14	Categoria di Intervento per gli spazi di pertinenza		

Comprensorio		Foglio di Mappa	15
Comune Amministrativo	Villa Lagarina	N. Part. Edificiale	157
Comune Catastale	Castellano	Data del Rilievo	2011
Indirizzo	iorandei, 8	Rilevatore	Melina Benetton



Scala 1:1000



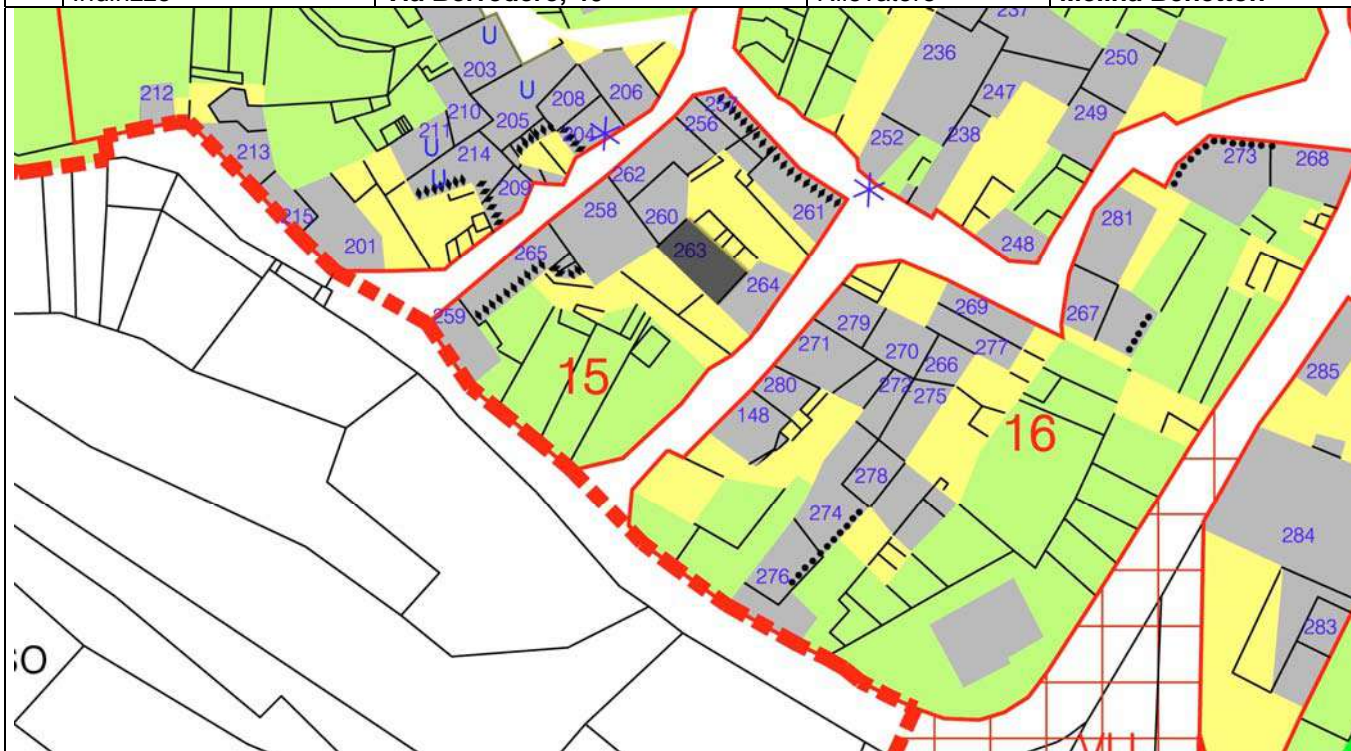
ANALISI

1	Tipologia Funzionale	EDIFICIO PREV. RESIDENZIALE	A	<input checked="" type="checkbox"/>	BAITA	E		
		EDIFICIO PRODUTTIVO	B	<input type="checkbox"/>	MALGA	F		
		EDIFICIO SPECIALE	C	<input type="checkbox"/>	DEPOSITO	G		
		COMMERCIALE	D	<input type="checkbox"/>		H		
1A	Destinazione d'uso del piano terra			abitazione				
2	Epoca di Costruzione	ANTERIORE AL 1860			8	8		
		TRA IL 1860 E IL 1939			6			
		POSTERIORE AL 1939			4			
3	Tipologia architettonica storica	ALTA DEFINIZIONE			8	4		
		MEDIA DEFINIZIONE			6			
		BASSA DEFINIZIONE			4			
		NESSUNA DEFINIZIONE			0			
4	Permanenza dei caratteri formali originali	VOLUMETRICI ORIGINARI			2	1	0	2
		CARATTERI COSTRUTTIVI			2	1	0	2
		CARATTERI COMPLEMENT.			2	1	0	1
		ASPETTI DECORATIVI			2	1	0	2
		TOTALE						7
5	Destinazione d'uso originaria	CONSERVATA			X			
		MODIFICATA PARZIALMENTE						
		MODIFICATA TOTALMENTE						
		NON INDIVIDUABILE						
6	Degrado fisico	NULLO			X			
		MEDIO						
		ELEVATO						
7	Grado di Utilizzo	UTILIZZATO			X			
		SOTTOUTILIZZATO						
		IN STATO DI ABBANDONO						
8	Spazi di pertinenza	ALTA QUALITA'			X			
		MEDIA QUALITA'						
		BASSA QUALITA'						
9	Vincoli Legislativi							
10	Categoria d'intervento prevista nel piano precedente:			C				
11	Note:							

PROGETTO

12	Categoria di Intervento Prevista	RESTAURO	X
		RISANAMENTO CONSERVATIVO	
		RISTRUTTURAZIONE	
		DEMOLIZIONE	
13	Vincoli particolari:		
14	Categoria di Intervento per gli spazi di pertinenza		

Comprensorio		Foglio di Mappa	15
Comune Amministrativo	Villa Lagarina	N. Part. Edificiale	155
Comune Catastale	Castellano	Data del Rilievo	Aprile 2011
Indirizzo	Via Belvedere, 40	Rilevatore	Melina Benetton



Scala 1:1000



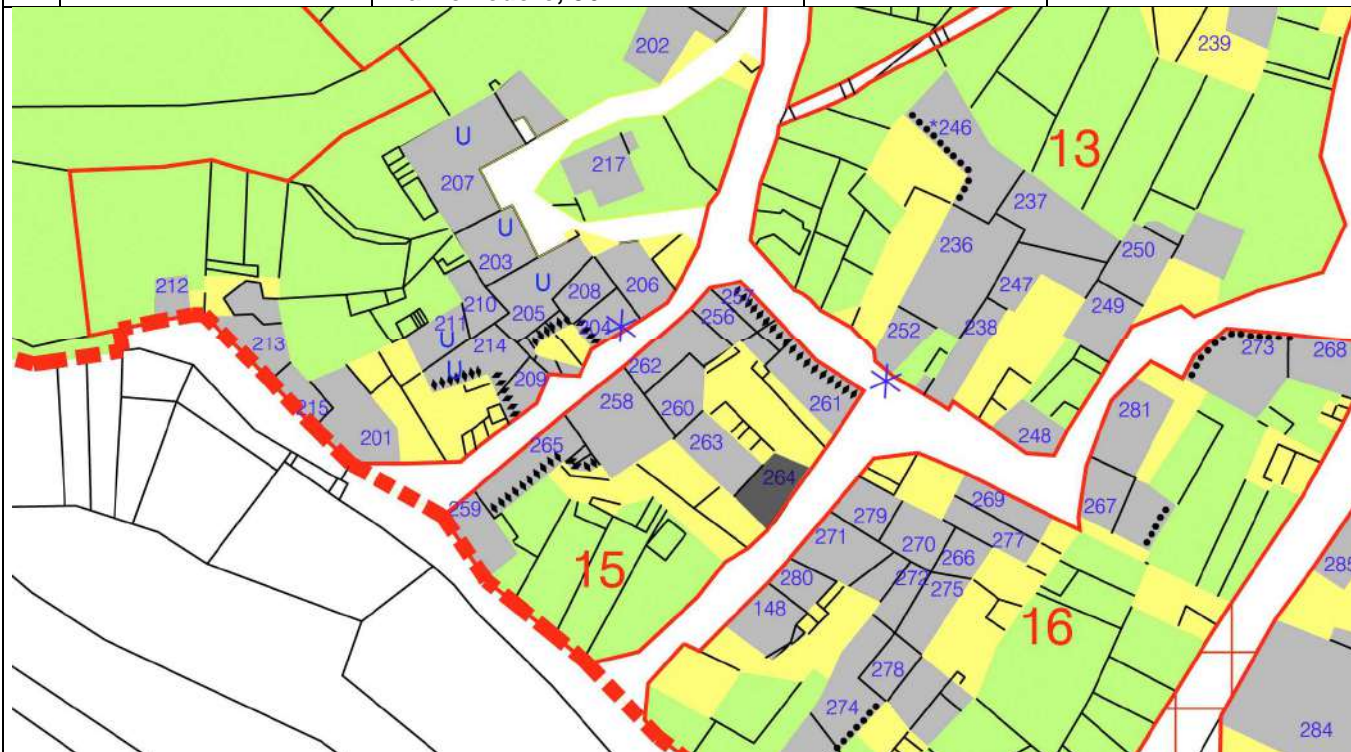
ANALISI

1	Tipologia Funzionale	EDIFICIO PREV. RESIDENZIALE	A	<input checked="" type="checkbox"/>	BAITA	E		
		EDIFICIO PRODUTTIVO	B	<input type="checkbox"/>	MALGA	F		
		EDIFICIO SPECIALE	C	<input type="checkbox"/>	DEPOSITO	G		
		COMMERCIALE	D	<input type="checkbox"/>		H		
1A	Destinazione d'uso del piano terra			Cantina				
2	Epoca di Costruzione	ANTERIORE AL 1860			8	6		
		TRA IL 1860 E IL 1939			6			
		POSTERIORE AL 1939			4			
3	Tipologia architettonica storica	ALTA DEFINIZIONE			8	4		
		MEDIA DEFINIZIONE			6			
		BASSA DEFINIZIONE			4			
		NESSUNA DEFINIZIONE			0			
4	Permanenza dei caratteri formali originali	VOLUMETRICI ORIGINARI			2	1	0	2
		CARATTERI COSTRUTTIVI			2	1	0	2
		CARATTERI COMPLEMENT.			2	1	0	1
		ASPETTI DECORATIVI			2	1	0	2
		TOTALE						7
5	Destinazione d'uso originaria	CONSERVATA			X			
		MODIFICATA PARZIALMENTE						
		MODIFICATA TOTALMENTE						
		NON INDIVIDUABILE						
6	Degrado fisico	NULLO			X			
		MEDIO						
		ELEVATO						
7	Grado di Utilizzo	UTILIZZATO			X			
		SOTTOUTILIZZATO						
		IN STATO DI ABBANDONO						
8	Spazi di pertinenza	ALTA QUALITA'			X			
		MEDIA QUALITA'						
		BASSA QUALITA'						
9	Vincoli Legislativi							
10	Categoria d'intervento prevista nel piano precedente:			C				
11	Note:							

PROGETTO

12	Categoria di Intervento Prevista	RESTAURO			RISANAMENTO CONSERVATIVO	X	
		RISTRUTTURAZIONE					
		DEMOLIZIONE					
13	Vincoli particolari:						
14	Categoria di Intervento per gli spazi di pertinenza						

Comprensorio	C10	Foglio di Mappa	15
Comune Amministrativo	Villa Lagarina	N. Part. Edificiale	150
Comune Catastale	Castellano	Data del Rilievo	01/04/11
Indirizzo	Contrada Zambella 25 Via Belvedere, 36	Rilevatore	Melina Benetton



Scala 1:1000



ANALISI

1	Tipologia Funzionale	EDIFICIO PREV. RESIDENZIALE	A	<input checked="" type="checkbox"/>	BAITA	E		
		EDIFICIO PRODUTTIVO	B	<input type="checkbox"/>	MALGA	F		
		EDIFICIO SPECIALE	C	<input type="checkbox"/>	DEPOSITO	G		
		COMMERCIALE	D	<input type="checkbox"/>		H		
1A	Destinazione d'uso del piano terra			Cantina/garage				
2	Epoca di Costruzione	ANTERIORE AL 1860			8	6		
		TRA IL 1860 E IL 1939			6			
		POSTERIORE AL 1939			4			
3	Tipologia architettonica storica	ALTA DEFINIZIONE			8	4		
		MEDIA DEFINIZIONE			6			
		BASSA DEFINIZIONE			4			
		NESSUNA DEFINIZIONE			0			
4	Permanenza dei caratteri formali originali	VOLUMETRICI ORIGINARI			2	1	0	2
		CARATTERI COSTRUTTIVI			2	1	0	2
		CARATTERI COMPLEMENT.			2	1	0	1
		ASPETTI DECORATIVI			2	1	0	2
		TOTALE						7
5	Destinazione d'uso originaria	CONSERVATA			X			
		MODIFICATA PARZIALMENTE						
		MODIFICATA TOTALMENTE						
		NON INDIVIDUABILE						
6	Degrado fisico	NULLO			X			
		MEDIO						
		ELEVATO						
7	Grado di Utilizzo	UTILIZZATO			X			
		SOTTOUTILIZZATO						
		IN STATO DI ABBANDONO						
8	Spazi di pertinenza	ALTA QUALITA'			X			
		MEDIA QUALITA'						
		BASSA QUALITA'						
9	Vincoli Legislativi							
10	Categoria d'intervento prevista nel piano precedente:			C				
11	Note:							

PROGETTO

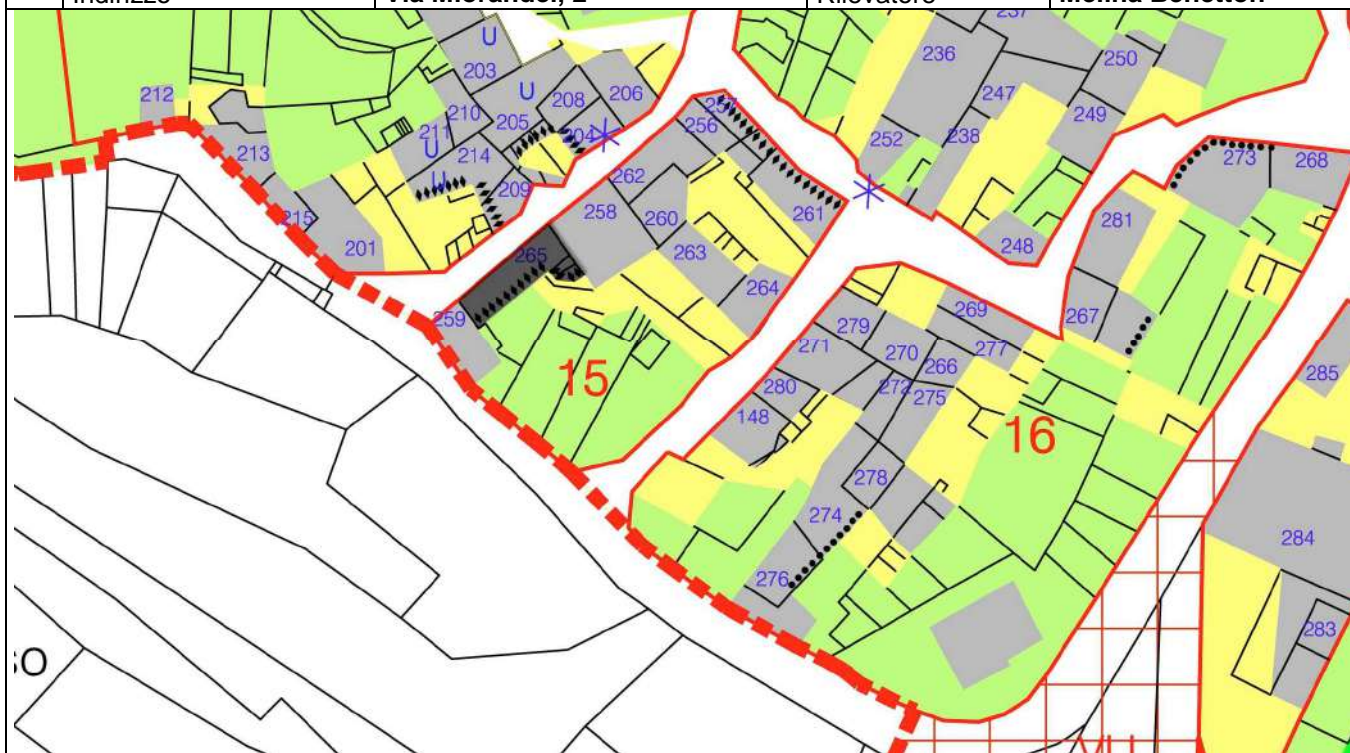
12	Categoria di Intervento Prevista	RESTAURO	X
		RISANAMENTO CONSERVATIVO	
		RISTRUTTURAZIONE	
		DEMOLIZIONE	
13	Vincoli particolari:		
14	Categoria di Intervento per gli spazi di pertinenza		

P.R.G. del Comune di Villa Lagarina – Rilevazione degli Insediamenti Storici

SCHEDA N.

265

Comprensorio		Foglio di Mappa	15
Comune Amministrativo	Villa Lagarina	N. Part. Edificiale	159/1
Comune Catastale	Castellano	Data del Rilievo	Aprile 2011
Indirizzo	Via Miorandei, 2	Rilevatore	Melina Benetton



Scala 1:1000



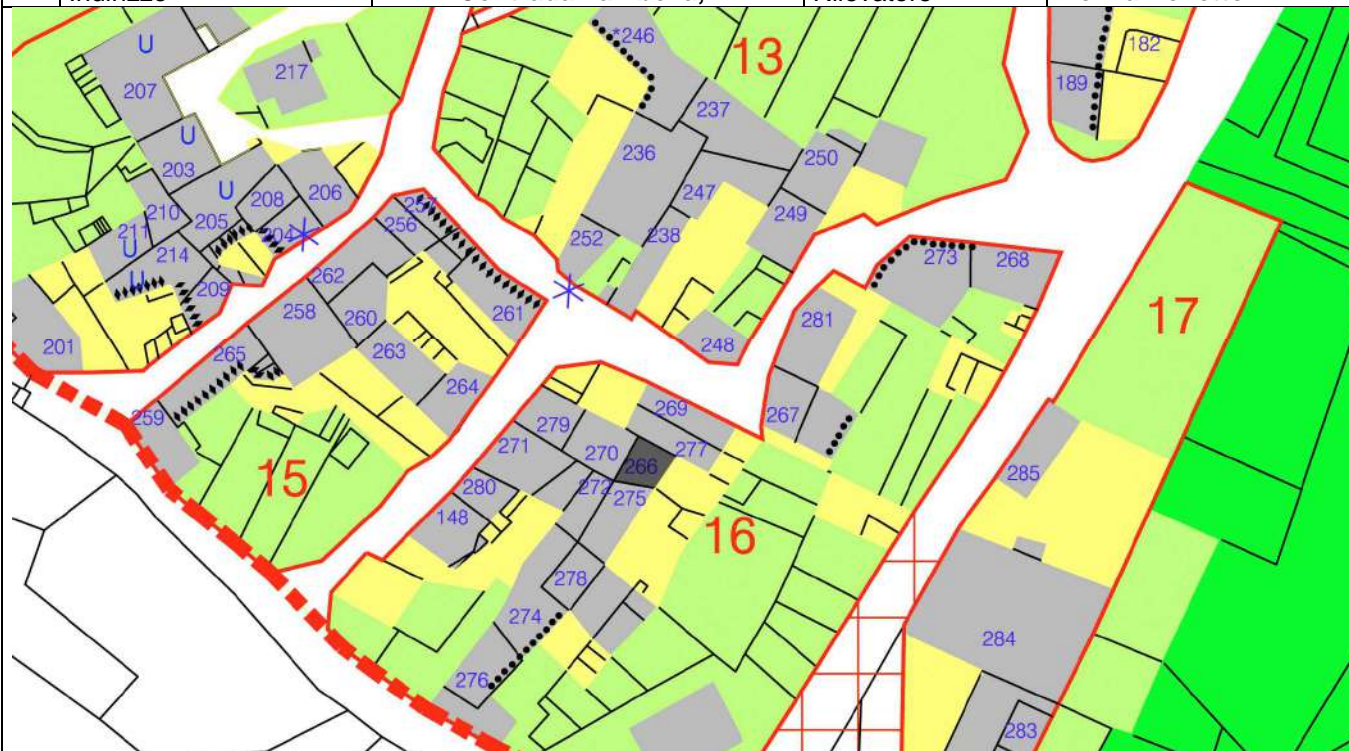
ANALISI

1	Tipologia Funzionale	EDIFICIO PREV. RESIDENZIALE	A	<input checked="" type="checkbox"/>	BAITA	E	
		EDIFICIO PRODUTTIVO	B	<input type="checkbox"/>	MALGA	F	
		EDIFICIO SPECIALE	C	<input type="checkbox"/>	DEPOSITO	G	
		COMMERCIALE	D	<input type="checkbox"/>		H	
1A	Destinazione d'uso del piano terra			Cantina/garage			
2	Epoca di Costruzione	ANTERIORE AL 1860		8	6		
		TRA IL 1860 E IL 1939		6			
		POSTERIORE AL 1939		4			
3	Tipologia architettonica storica	ALTA DEFINIZIONE		8	4		
		MEDIA DEFINIZIONE		6			
		BASSA DEFINIZIONE		4			
		NESSUNA DEFINIZIONE		0			
4	Permanenza dei caratteri formali originali	VOLUMETRICI ORIGINARI	2	1	0	2	
		CARATTERI COSTRUTTIVI	2	1	0	2	
		CARATTERI COMPLEMENT.	2	1	0	1	
		ASPETTI DECORATIVI	2	1	0	1	
		TOTALE				6	
5	Destinazione d'uso originaria	CONSERVATA				X	
		MODIFICATA PARZIALMENTE					
		MODIFICATA TOTALMENTE					
		NON INDIVIDUABILE					
6	Degrado fisico	NULLO				X	
		MEDIO					
		ELEVATO					
7	Grado di Utilizzo	UTILIZZATO				X	
		SOTTOUTILIZZATO					
		IN STATO DI ABBANDONO					
8	Spazi di pertinenza	ALTA QUALITA'				X	
		MEDIA QUALITA'					
		BASSA QUALITA'					
9	Vincoli Legislativi						
10	Categoria d'intervento prevista nel piano precedente:			C			
11	Note:						

PROGETTO

12	Tipologia di Intervento Prevista	RESTAURO	
		RISANAMENTO CONSERVATIVO	
		RISTRUTTURAZIONE	X
		DEMOLIZIONE	
13	Vincoli particolari:		
14	Categoria di Intervento per gli spazi di pertinenza		

Comprensorio	C10	Foglio di Mappa	16
Comune Amministrativo	Villa Lagarina	N. Part. Edificiale	142
Comune Catastale	Castellano	Data del Rilievo	01/04/11
Indirizzo	Contrada Zambella, 11	Rilevatore	Melina Benetton



Scala 1:1000



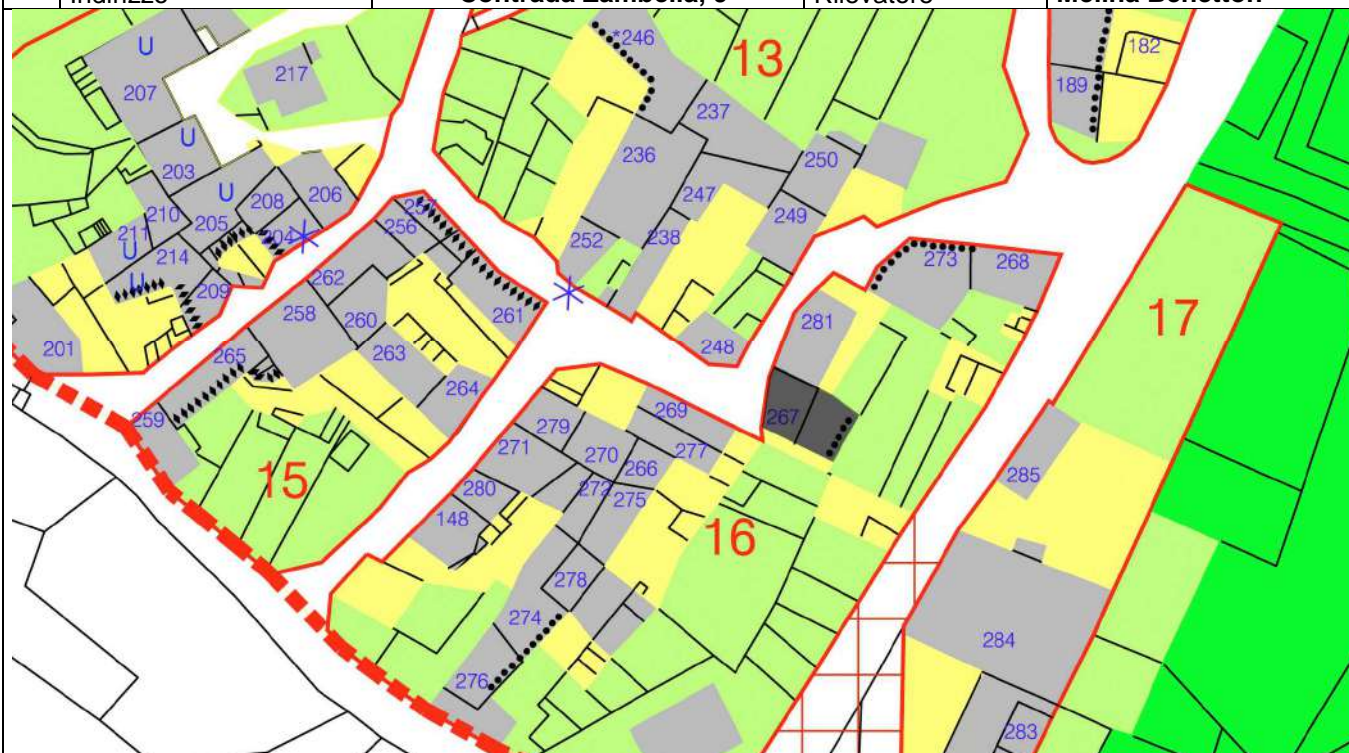
ANALISI

1	Tipologia Funzionale	EDIFICIO PREV. RESIDENZIALE	A	<input checked="" type="checkbox"/>	BAITA	E	
		EDIFICIO PRODUTTIVO	B	<input type="checkbox"/>	MALGA	F	
		EDIFICIO SPECIALE	C	<input type="checkbox"/>	DEPOSITO	G	
		COMMERCIALE	D	<input type="checkbox"/>		H	
1A	Destinazione d'uso del piano terra			Cantina/garage			
2	Epoca di Costruzione	ANTERIORE AL 1860			8	8	
		TRA IL 1860 E IL 1939			6		
		POSTERIORE AL 1939			4		
3	Tipologia architettonica storica	ALTA DEFINIZIONE			8	4	
		MEDIA DEFINIZIONE			6		
		BASSA DEFINIZIONE			4		
		NESSUNA DEFINIZIONE			0		
4	Permanenza dei caratteri formali originali	VOLUMETRICI ORIGINARI	2	1	0	2	
		CARATTERI COSTRUTTIVI	2	1	0	2	
		CARATTERI COMPLEMENT.	2	1	0	1	
		ASPETTI DECORATIVI	2	1	0	2	
		TOTALE				7	
5	Destinazione d'uso originaria	CONSERVATA			X		
		MODIFICATA PARZIALMENTE					
		MODIFICATA TOTALMENTE					
		NON INDIVIDUABILE					
6	Degrado fisico	NULLO			X		
		MEDIO					
		ELEVATO					
7	Grado di Utilizzo	UTILIZZATO			X		
		SOTTOUTILIZZATO					
		IN STATO DI ABBANDONO					
8	Spazi di pertinenza	ALTA QUALITA'			X		
		MEDIA QUALITA'					
		BASSA QUALITA'					
9	Vincoli Legislativi						
10	Categoria d'intervento prevista nel piano precedente:			B			
11	Note:						

PROGETTO

12	Categoria di Intervento Prevista	RESTAURO	X
		RISANAMENTO CONSERVATIVO	
		RISTRUTTURAZIONE	
		DEMOLIZIONE	
13	Vincoli particolari:		
14	Categoria di Intervento per gli spazi di pertinenza		

Comprensorio	C10	Foglio di Mappa	16
Comune Amministrativo	Villa Lagarina	N. Part. Edificiale	137/1
Comune Catastale	Castellano	Data del Rilievo	01/04/11
Indirizzo	Contrada Zambella, 9	Rilevatore	Melina Benetton



Scala 1:1000



ANALISI

1	Tipologia Funzionale	EDIFICIO PREV. RESIDENZIALE	A	<input checked="" type="checkbox"/>	BAITA	E		
		EDIFICIO PRODUTTIVO	B	<input type="checkbox"/>	MALGA	F		
		EDIFICIO SPECIALE	C	<input type="checkbox"/>	DEPOSITO	G		
		COMMERCIALE	D	<input type="checkbox"/>		H		
1A	Destinazione d'uso del piano terra			Cantina				
2	Epoca di Costruzione	ANTERIORE AL 1860			8	8		
		TRA IL 1860 E IL 1939			6			
		POSTERIORE AL 1939			4			
3	Tipologia architettonica storica	ALTA DEFINIZIONE			8			
		MEDIA DEFINIZIONE			6			
		BASSA DEFINIZIONE			4	4		
		NESSUNA DEFINIZIONE			0			
4	Permanenza dei caratteri formali originali	VOLUMETRICI ORIGINARI			2	1	0	2
		CARATTERI COSTRUTTIVI			2	1	0	2
		CARATTERI COMPLEMENT.			2	1	0	1
		ASPETTI DECORATIVI			2	1	0	1
		TOTALE						6
5	Destinazione d'uso originaria	CONSERVATA						
		MODIFICATA PARZIALMENTE				<input checked="" type="checkbox"/>		
		MODIFICATA TOTALMENTE						
		NON INDIVIDUABILE						
6	Degrado fisico	NULLO				<input checked="" type="checkbox"/>		
		MEDIO						
		ELEVATO						
7	Grado di Utilizzo	UTILIZZATO				<input checked="" type="checkbox"/>		
		SOTTOUTILIZZATO						
		IN STATO DI ABBANDONO						
8	Spazi di pertinenza	ALTA QUALITA'						
		MEDIA QUALITA'				<input checked="" type="checkbox"/>		
		BASSA QUALITA'						
9	Vincoli Legislativi							
10	Categoria d'intervento prevista nel piano precedente:			C				
11	Note:							

PROGETTO

12	Tipologia di Intervento Prevista	RESTAURO			BAITA	E	
		RISANAMENTO CONSERVATIVO			MALGA	F	
		RISTRUTTURAZIONE			DEPOSITO	G	
		DEMOLIZIONE				H	
13	Vincoli particolari: è ammessa la sopraelevazione di 0,60 m.						
14	Categoria di Intervento per gli spazi di pertinenza						

Comprensorio	C10	Foglio di Mappa	16
Comune Amministrativo	Villa Lagarina	N. Part. Edificiale	134
Comune Catastale	Castellano	Data del Rilievo	01/04/11
Indirizzo	Viale Lodron, 26	Rilevatore	Melina Benetton



Scala 1:1000



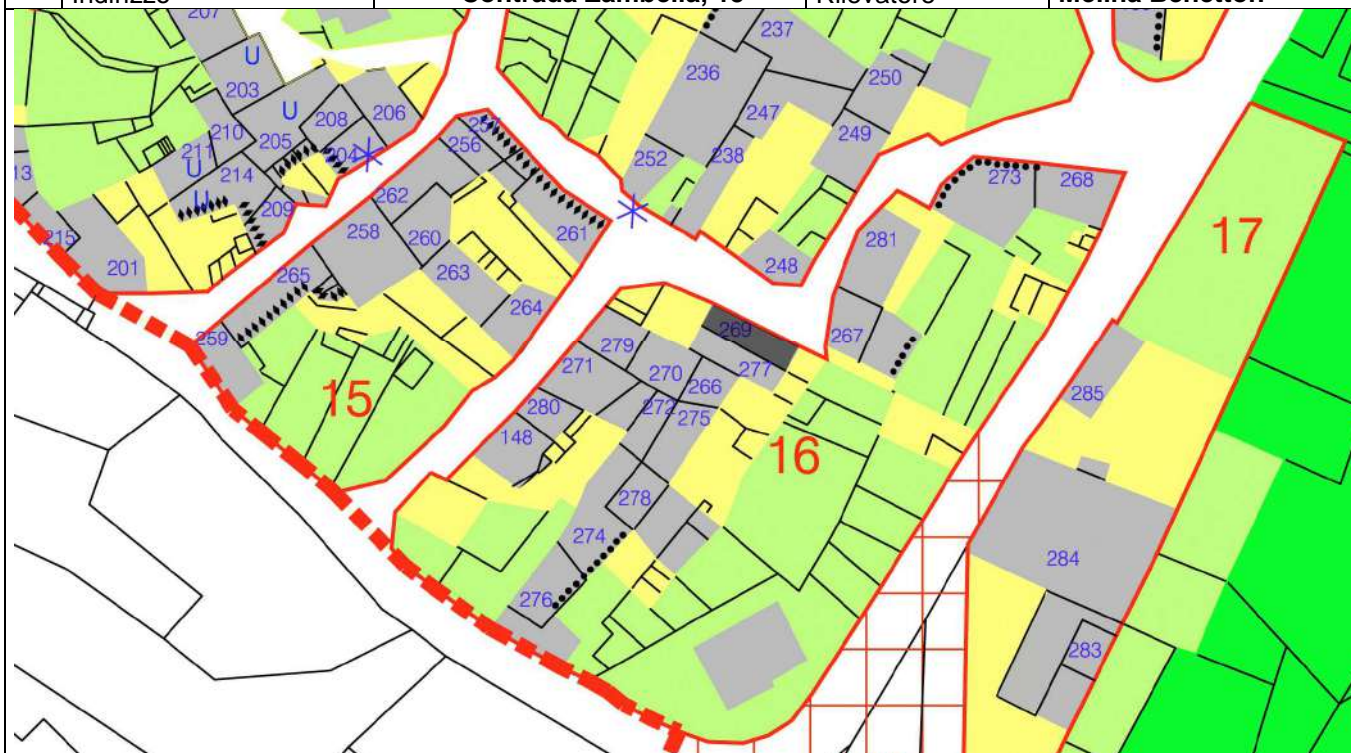
ANALISI

1	Tipologia Funzionale	EDIFICIO PREV. RESIDENZIALE	A	<input checked="" type="checkbox"/>	BAITA	E	
		EDIFICIO PRODUTTIVO	B		MALGA	F	
		EDIFICIO SPECIALE	C		DEPOSITO	G	
		COMMERCIALE	D			H	
1A	Destinazione d'uso del piano terra			Cantina			
2	Epoca di Costruzione	ANTERIORE AL 1860			8	8	
		TRA IL 1860 E IL 1939			6		
		POSTERIORE AL 1939			4		
3	Tipologia architettonica storica	ALTA DEFINIZIONE			8	6	
		MEDIA DEFINIZIONE			6		
		BASSA DEFINIZIONE			4		
		NESSUNA DEFINIZIONE			0		
4	Permanenza dei caratteri formali originali	VOLUMETRICI ORIGINARI	2	1	0	2	
		CARATTERI COSTRUTTIVI	2	1	0	2	
		CARATTERI COMPLEMENT.	2	1	0	2	
		ASPETTI DECORATIVI	2	1	0	2	
		TOTALE				8	
5	Destinazione d'uso originaria	CONSERVATA					
		MODIFICATA PARZIALMENTE			<input checked="" type="checkbox"/>		
		MODIFICATA TOTALMENTE					
		NON INDIVIDUABILE					
6	Degrado fisico	NULLO			<input checked="" type="checkbox"/>		
		MEDIO					
		ELEVATO					
7	Grado di Utilizzo	UTILIZZATO			<input checked="" type="checkbox"/>		
		SOTTOUTILIZZATO					
		IN STATO DI ABBANDONO					
8	Spazi di pertinenza	ALTA QUALITA'					
		MEDIA QUALITA'			<input checked="" type="checkbox"/>		
		BASSA QUALITA'					
9	Vincoli Legislativi						
10	Categoria d'intervento prevista nel piano precedente:			C			
11	Note:						

PROGETTO

12	ia di Intervento Prevista	RESTAURO				
		RISANAMENTO CONSERVATIVO		<input checked="" type="checkbox"/>		
		RISTRUTTURAZIONE				
		DEMOLIZIONE				
13	Vincoli particolari:					
14	Categoria di Intervento per gli spazi di pertinenza					

Comprensorio	C10	Foglio di Mappa	16
Comune Amministrativo	Villa Lagarina	N. Part. Edificiale	138
Comune Catastale	Castellano	Data del Rilievo	01/04/11
Indirizzo	Contrada Zambella, 15	Rilevatore	Melina Benetton



Scala 1:1000



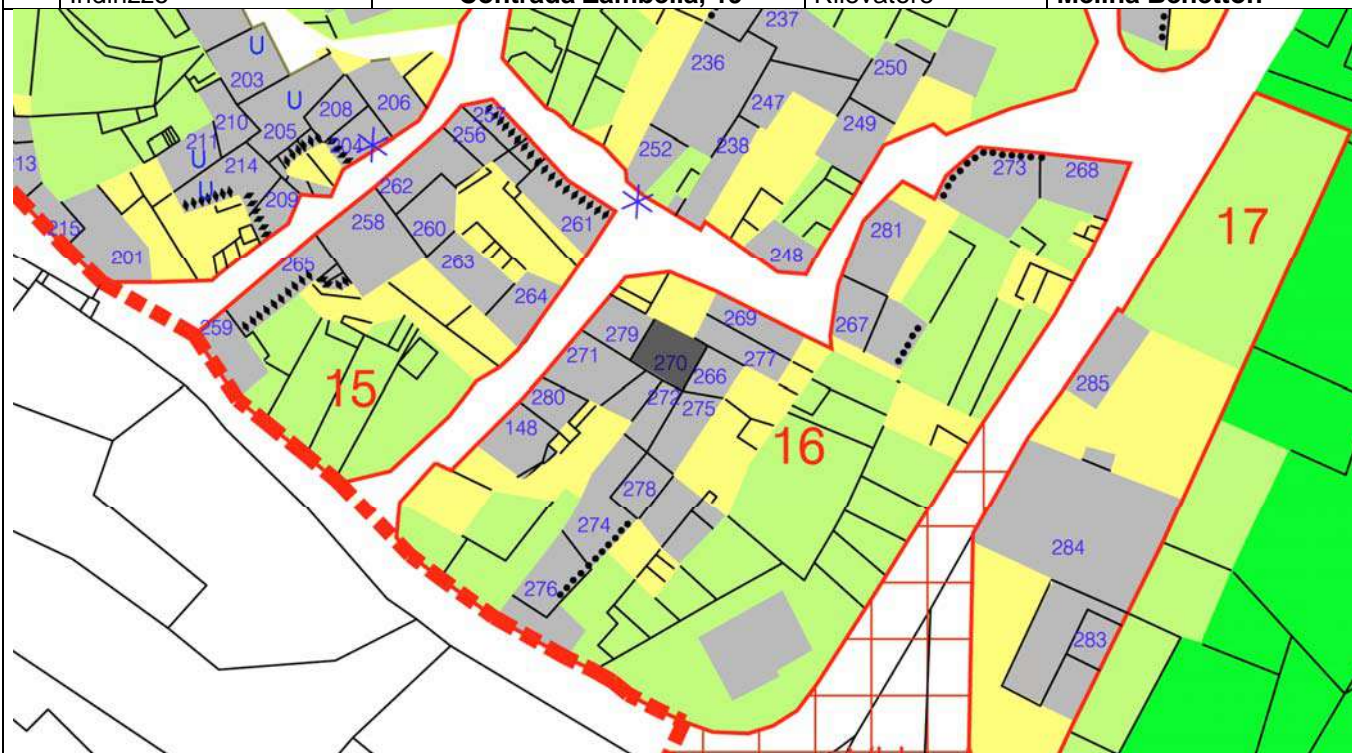
ANALISI

1	Tipologia Funzionale	EDIFICIO PREV. RESIDENZIALE	A	<input checked="" type="checkbox"/>	BAITA	E	
		EDIFICIO PRODUTTIVO	B	<input type="checkbox"/>	MALGA	F	
		EDIFICIO SPECIALE	C	<input type="checkbox"/>	DEPOSITO	G	
		COMMERCIALE	D	<input type="checkbox"/>		H	
1A	Destinazione d'uso del piano terra			Cantina/abitazione			
2	Epoca di Costruzione	ANTERIORE AL 1860			8	8	
		TRA IL 1860 E IL 1939			6		
		POSTERIORE AL 1939			4		
3	Tipologia architettonica storica	ALTA DEFINIZIONE			8		
		MEDIA DEFINIZIONE			6		
		BASSA DEFINIZIONE			4	4	
		NESSUNA DEFINIZIONE			0		
4	Permanenza dei caratteri formali originali	VOLUMETRICI ORIGINARI	2	1	0	2	
		CARATTERI COSTRUTTIVI	2	1	0	2	
		CARATTERI COMPLEMENT.	2	1	0	2	
		ASPETTI DECORATIVI	2	1	0	2	
		TOTALE				8	
5	Destinazione d'uso originaria	CONSERVATA			<input checked="" type="checkbox"/>		
		MODIFICATA PARZIALMENTE			<input type="checkbox"/>		
		MODIFICATA TOTALMENTE			<input type="checkbox"/>		
		NON INDIVIDUABILE			<input type="checkbox"/>		
6	Degrado fisico	NULLO			<input type="checkbox"/>		
		MEDIO			<input checked="" type="checkbox"/>		
		ELEVATO			<input type="checkbox"/>		
7	Grado di Utilizzo	UTILIZZATO			<input type="checkbox"/>		
		SOTTOUTILIZZATO			<input checked="" type="checkbox"/>		
		IN STATO DI ABBANDONO			<input type="checkbox"/>		
8	Spazi di pertinenza	ALTA QUALITA'			<input type="checkbox"/>		
		MEDIA QUALITA'			<input checked="" type="checkbox"/>		
		BASSA QUALITA'			<input type="checkbox"/>		
9	Vincoli Legislativi						
10	Categoria d'intervento prevista nel piano precedente:			B			
11	Note:						

PROGETTO

12	ia di Intervento Prevista	RESTAURO				
		RISANAMENTO CONSERVATIVO	<input checked="" type="checkbox"/>			
		RISTRUTTURAZIONE	<input type="checkbox"/>			
		DEMOLIZIONE	<input type="checkbox"/>			
13	Vincoli particolari: è ammessa la chiusura del ballatoio con vetrate					
14	Categoria di Intervento per gli spazi di pertinenza					

Comprensorio	C10	Foglio di Mappa	16
Comune Amministrativo	Villa Lagarina	N. Part. Edificiale	141/3
Comune Catastale	Castellano	Data del Rilievo	01/04/11
Indirizzo	Contrada Zambella, 19	Rilevatore	Melina Benetton



Scala 1:1000



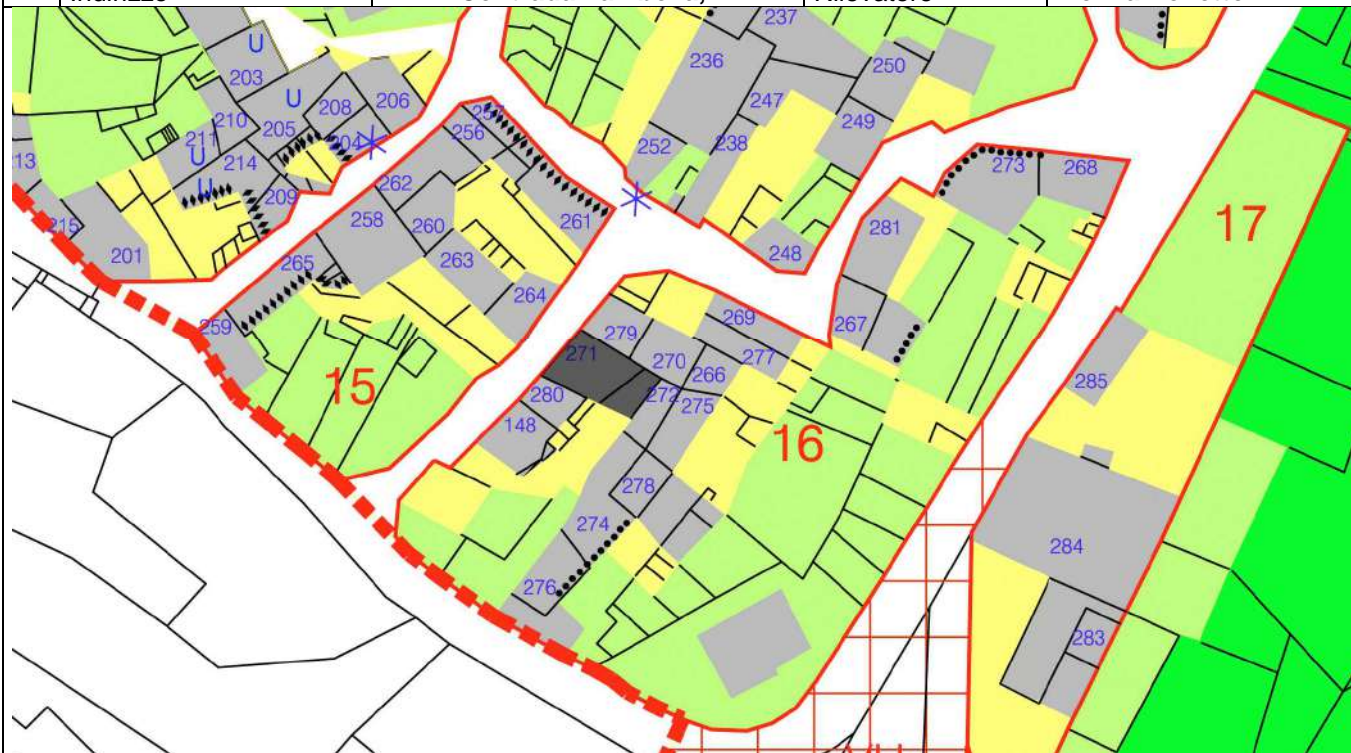
ANALISI

1	Tipologia Funzionale	EDIFICIO PREV. RESIDENZIALE	A	<input checked="" type="checkbox"/>	BAITA	E	
		EDIFICIO PRODUTTIVO	B	<input type="checkbox"/>	MALGA	F	
		EDIFICIO SPECIALE	C	<input type="checkbox"/>	DEPOSITO	G	
		COMMERCIALE	D	<input type="checkbox"/>		H	
1A	Destinazione d'uso del piano terra			Cantina			
2	Epoca di Costruzione	ANTERIORE AL 1860			8	8	
		TRA IL 1860 E IL 1939			6		
		POSTERIORE AL 1939			4		
3	Tipologia architettonica storica	ALTA DEFINIZIONE			8		
		MEDIA DEFINIZIONE			6		
		BASSA DEFINIZIONE			4	4	
		NESSUNA DEFINIZIONE			0		
4	Permanenza dei caratteri formali originali	VOLUMETRICI ORIGINARI	2	1	0	2	
		CARATTERI COSTRUTTIVI	2	1	0	2	
		CARATTERI COMPLEMENT.	2	1	0	1	
		ASPETTI DECORATIVI	2	1	0	1	
		TOTALE				6	
5	Destinazione d'uso originaria	CONSERVATA					
		MODIFICATA PARZIALMENTE			<input checked="" type="checkbox"/>		
		MODIFICATA TOTALMENTE					
		NON INDIVIDUABILE					
6	Degrado fisico	NULLO					
		MEDIO			<input checked="" type="checkbox"/>		
		ELEVATO					
7	Grado di Utilizzo	UTILIZZATO			<input checked="" type="checkbox"/>		
		SOTTOUTILIZZATO					
		IN STATO DI ABBANDONO					
8	Spazi di pertinenza	ALTA QUALITA'					
		MEDIA QUALITA'			<input checked="" type="checkbox"/>		
		BASSA QUALITA'					
9	Vincoli Legislativi						
10	Categoria d'intervento prevista nel piano precedente:			B			
11	Note:						

PROGETTO

12	Tipologia di Intervento Prevista	RESTAURO			BAITA		
		RISANAMENTO CONSERVATIVO			MALGA		
		RISTRUTTURAZIONE			DEPOSITO		
		DEMOLIZIONE					
13	Vincoli particolari:						
14	Categoria di Intervento per gli spazi di pertinenza						

Comprensorio	C10	Foglio di Mappa	16
Comune Amministrativo	Villa Lagarina	N. Part. Edificiale	141/1
Comune Catastale	Castellano	Data del Rilievo	01/04/11
Indirizzo	Contrada Zambella, 21	Rilevatore	Melina Benetton



Scala 1:1000



ANALISI

1	Tipologia Funzionale	EDIFICIO PREV. RESIDENZIALE	A	<input checked="" type="checkbox"/>	BAITA	E	
		EDIFICIO PRODUTTIVO	B	<input type="checkbox"/>	MALGA	F	
		EDIFICIO SPECIALE	C	<input type="checkbox"/>	DEPOSITO	G	
		COMMERCIALE	D	<input type="checkbox"/>		H	
1A	Destinazione d'uso del piano terra			Cantina/garage			
2	Epoca di Costruzione	ANTERIORE AL 1860			8	8	
		TRA IL 1860 E IL 1939			6		
		POSTERIORE AL 1939			4		
3	Tipologia architettonica storica	ALTA DEFINIZIONE			8		
		MEDIA DEFINIZIONE			6		
		BASSA DEFINIZIONE			4	4	
		NESSUNA DEFINIZIONE			0		
4	Permanenza dei caratteri formali originali	VOLUMETRICI ORIGINARI	2	1	0	2	
		CARATTERI COSTRUTTIVI	2	1	0	2	
		CARATTERI COMPLEMENT.	2	1	0	1	
		ASPETTI DECORATIVI	2	1	0	0	
		TOTALE				5	
5	Destinazione d'uso originaria	CONSERVATA					
		MODIFICATA PARZIALMENTE			<input checked="" type="checkbox"/>		
		MODIFICATA TOTALMENTE					
		NON INDIVIDUABILE					
6	Degrado fisico	NULLO			<input checked="" type="checkbox"/>		
		MEDIO					
		ELEVATO					
7	Grado di Utilizzo	UTILIZZATO			<input checked="" type="checkbox"/>		
		SOTTOUTILIZZATO					
		IN STATO DI ABBANDONO					
8	Spazi di pertinenza	ALTA QUALITA'					
		MEDIA QUALITA'			<input checked="" type="checkbox"/>		
		BASSA QUALITA'					
9	Vincoli Legislativi						
10	Categoria d'intervento prevista nel piano precedente:		B				
11	Note: casa non occupata						

PROGETTO

12	Categoria di Intervento Prevista	RESTAURO	
		RISANAMENTO CONSERVATIVO	
		RISTRUTTURAZIONE	<input checked="" type="checkbox"/>
		DEMOLIZIONE	
13	Vincoli particolari: riqualificazione dei fronti con la rimozione dell'attuale finitura		
14	Categoria di Intervento per gli spazi di pertinenza		

Comprensorio		Foglio di Mappa	16
Comune Amministrativo	Villa Lagarina	N. Part. Edificiale	141/5
Comune Catastale	Castellano	Data del Rilievo	2011
Indirizzo	elvedere,	Rilevatore	Melina Benetton



Scala 1:1000



ANALISI

1	Tipologia Funzionale	EDIFICIO PREV. RESIDENZIALE	A		BAITA	E	
		EDIFICIO PRODUTTIVO	B		MALGA	F	
		EDIFICIO SPECIALE	C		DEPOSITO	G	
		COMMERCIALE	D		Non definita	H	X

1A	Destinazione d'uso del piano terra					
----	---	--	--	--	--	--

2	Epoca di Costruzione	ANTERIORE AL 1860	8		8
		TRA IL 1860 E IL 1939	6		
		POSTERIORE AL 1939	4		

3	Tipologia architettonica storica	ALTA DEFINIZIONE	8		
		MEDIA DEFINIZIONE	6		
		BASSA DEFINIZIONE	4		
		NESSUNA DEFINIZIONE	0		0

4	Permanenza dei caratteri formali originali	VOLUMETRICI ORIGINARI	2	1	0	1
		CARATTERI COSTRUTTIVI	2	1	0	0
		CARATTERI COMPLEMENT.	2	1	0	0
		ASPETTI DECORATIVI	2	1	0	0
		TOTALE				1

5	Destinazione d'uso originaria	CONSERVATA			
		MODIFICATA PARZIALMENTE			
		MODIFICATA TOTALMENTE			
		NON INDIVIDUABILE			X

6	Degrado fisico	NULLO			
		MEDIO			
		ELEVATO			X

7	Grado di Utilizzo	UTILIZZATO			
		SOTTOUTILIZZATO			
		IN STATO DI ABBANDONO			X

8	Spazi di pertinenza	ALTA QUALITA'			
		MEDIA QUALITA'			
		BASSA QUALITA'			X

9	Vincoli Legislativi					
---	----------------------------	--	--	--	--	--

10	Categoria d'intervento prevista nel piano precedente:	B				
----	--	----------	--	--	--	--

11	Note:
----	--------------

PROGETTO

12	Categoria di Intervento Prevista	RESTAURO			
		RISANAMENTO CONSERVATIVO			
		RISTRUTTURAZIONE			X
		DEMOLIZIONE			

13	Vincoli particolari:
----	-----------------------------

14	Categoria di Intervento per gli spazi di pertinenza					
----	--	--	--	--	--	--

Comprensorio	C10	Foglio di Mappa	16
Comune Amministrativo	Villa Lagarina	N. Part. Edificiale	136
Comune Catastale	Castellano	Data del Rilievo	01/04/11
Indirizzo	Contrada Zambella, 3	Rilevatore	Melina Benetton



Scala 1:1000



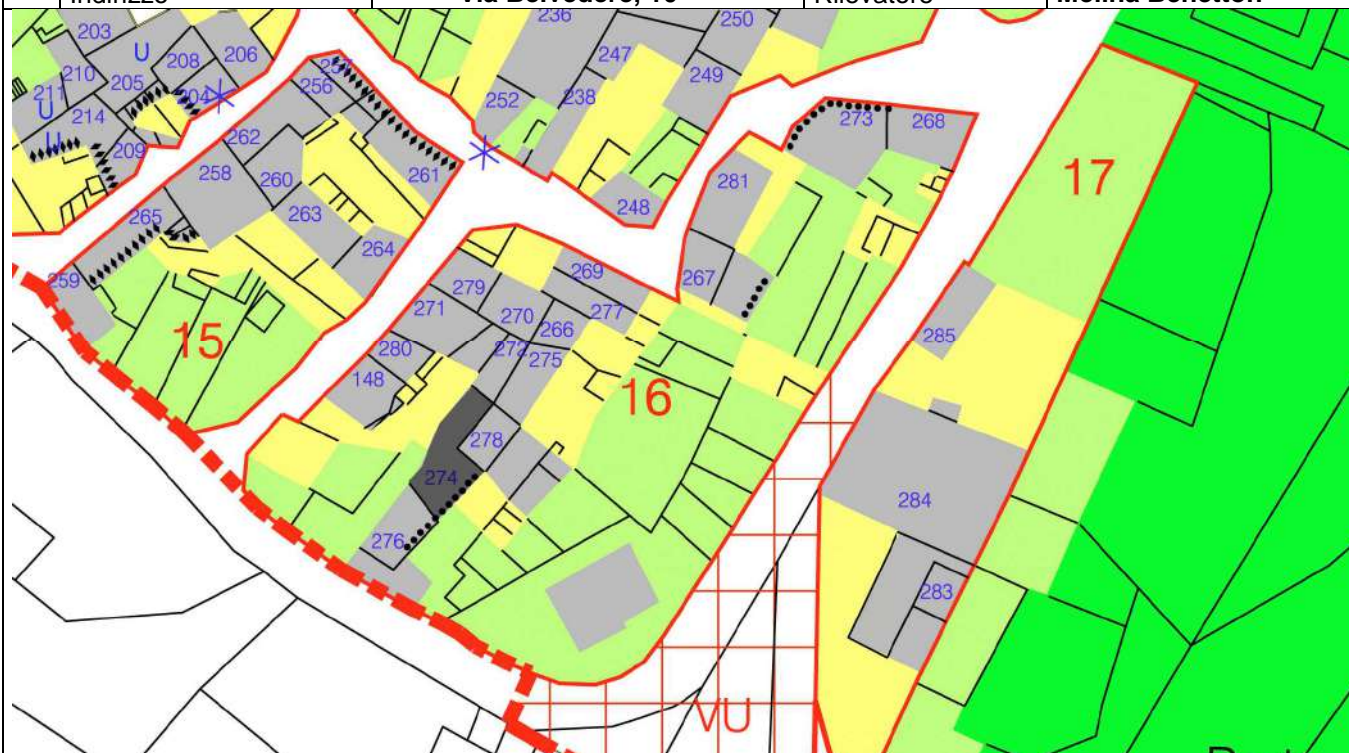
ANALISI

1	Tipologia Funzionale	EDIFICIO PREV. RESIDENZIALE	A	<input checked="" type="checkbox"/>	BAITA	E		
		EDIFICIO PRODUTTIVO	B	<input type="checkbox"/>	MALGA	F		
		EDIFICIO SPECIALE	C	<input type="checkbox"/>	DEPOSITO	G		
		COMMERCIALE	D	<input type="checkbox"/>		H		
1A	Destinazione d'uso del piano terra			Cantina/abitazione				
2	Epoca di Costruzione	ANTERIORE AL 1860			8	8		
		TRA IL 1860 E IL 1939			6			
		POSTERIORE AL 1939			4			
3	Tipologia architettonica storica	ALTA DEFINIZIONE			8	6		
		MEDIA DEFINIZIONE			6			
		BASSA DEFINIZIONE			4			
		NESSUNA DEFINIZIONE			0			
4	Permanenza dei caratteri formali originali	VOLUMETRICI ORIGINARI			2	1	0	2
		CARATTERI COSTRUTTIVI			2	1	0	2
		CARATTERI COMPLEMENT.			2	1	0	2
		ASPETTI DECORATIVI			2	1	0	2
		TOTALE						8
5	Destinazione d'uso originaria	CONSERVATA						
		MODIFICATA PARZIALMENTE				<input checked="" type="checkbox"/>		
		MODIFICATA TOTALMENTE						
		NON INDIVIDUABILE						
6	Degrado fisico	NULLO				<input checked="" type="checkbox"/>		
		MEDIO						
		ELEVATO						
7	Grado di Utilizzo	UTILIZZATO				<input checked="" type="checkbox"/>		
		SOTTOUTILIZZATO						
		IN STATO DI ABBANDONO						
8	Spazi di pertinenza	ALTA QUALITA'						
		MEDIA QUALITA'				<input checked="" type="checkbox"/>		
		BASSA QUALITA'						
9	Vincoli Legislativi							
10	Categoria d'intervento prevista nel piano precedente:			C				
11	Note: disabitata.							

PROGETTO

12	Categoria di Intervento Prevista	RESTAURO				
		RISANAMENTO CONSERVATIVO		<input checked="" type="checkbox"/>		
		RISTRUTTURAZIONE				
		DEMOLIZIONE				
13	Vincoli particolari:					
14	Categoria di Intervento per gli spazi di pertinenza					

Comprensorio	C10	Foglio di Mappa	16
Comune Amministrativo	Villa Lagarina	N. Part. Edificiale	146/3
Comune Catastale	Castellano	Data del Rilievo	01/04/11
Indirizzo	Via Belvedere, 10	Rilevatore	Melina Benetton



Scala 1:1000



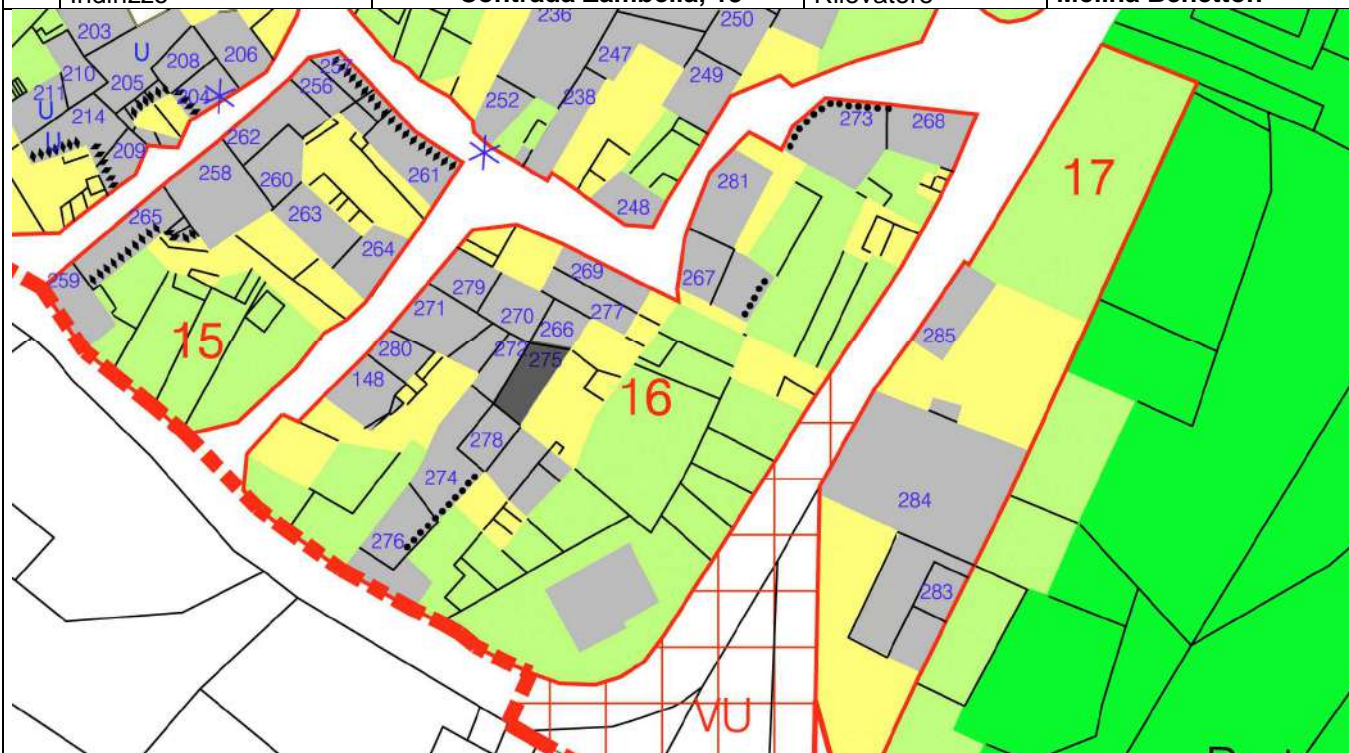
ANALISI

1	Tipologia Funzionale	EDIFICIO PREV. RESIDENZIALE	A	<input checked="" type="checkbox"/>	BAITA	E		
		EDIFICIO PRODUTTIVO	B	<input type="checkbox"/>	MALGA	F		
		EDIFICIO SPECIALE	C	<input type="checkbox"/>	DEPOSITO	G		
		COMMERCIALE	D	<input type="checkbox"/>		H		
1A	Destinazione d'uso del piano terra				Cantina			
2	Epoca di Costruzione	ANTERIORE AL 1860			8	8		
		TRA IL 1860 E IL 1939			6			
		POSTERIORE AL 1939			4			
3	Tipologia architettonica storica	ALTA DEFINIZIONE			8			
		MEDIA DEFINIZIONE			6			
		BASSA DEFINIZIONE			4	4		
		NESSUNA DEFINIZIONE			0			
4	Permanenza dei caratteri formali originali	VOLUMETRICI ORIGINARI			2	1	0	2
		CARATTERI COSTRUTTIVI			2	1	0	2
		CARATTERI COMPLEMENT.			2	1	0	2
		ASPETTI DECORATIVI			2	1	0	2
		TOTALE						8
5	Destinazione d'uso originaria	CONSERVATA						
		MODIFICATA PARZIALMENTE			<input checked="" type="checkbox"/>			
		MODIFICATA TOTALMENTE						
		NON INDIVIDUABILE						
6	Degrado fisico	NULLO			<input checked="" type="checkbox"/>			
		MEDIO						
		ELEVATO						
7	Grado di Utilizzo	UTILIZZATO			<input checked="" type="checkbox"/>			
		SOTTOUTILIZZATO						
		IN STATO DI ABBANDONO						
8	Spazi di pertinenza	ALTA QUALITA'						
		MEDIA QUALITA'			<input checked="" type="checkbox"/>			
		BASSA QUALITA'						
9	Vincoli Legislativi							
10	Categoria d'intervento prevista nel piano precedente:				B			
11	Note:							

PROGETTO

12	ia di Intervento Prevista	RESTAURO			RISANAMENTO CONSERVATIVO	<input checked="" type="checkbox"/>	
		RISTRUTTURAZIONE					
		DEMOLIZIONE					
13	Vincoli particolari:						
14	Categoria di Intervento per gli spazi di pertinenza						

Comprensorio	C10	Foglio di Mappa	16
Comune Amministrativo	Villa Lagarina	N. Part. Edificiale	145
Comune Catastale	Castellano	Data del Rilievo	01/04/11
Indirizzo	Contrada Zambella, 13	Rilevatore	Melina Benetton



Scala 1:1000



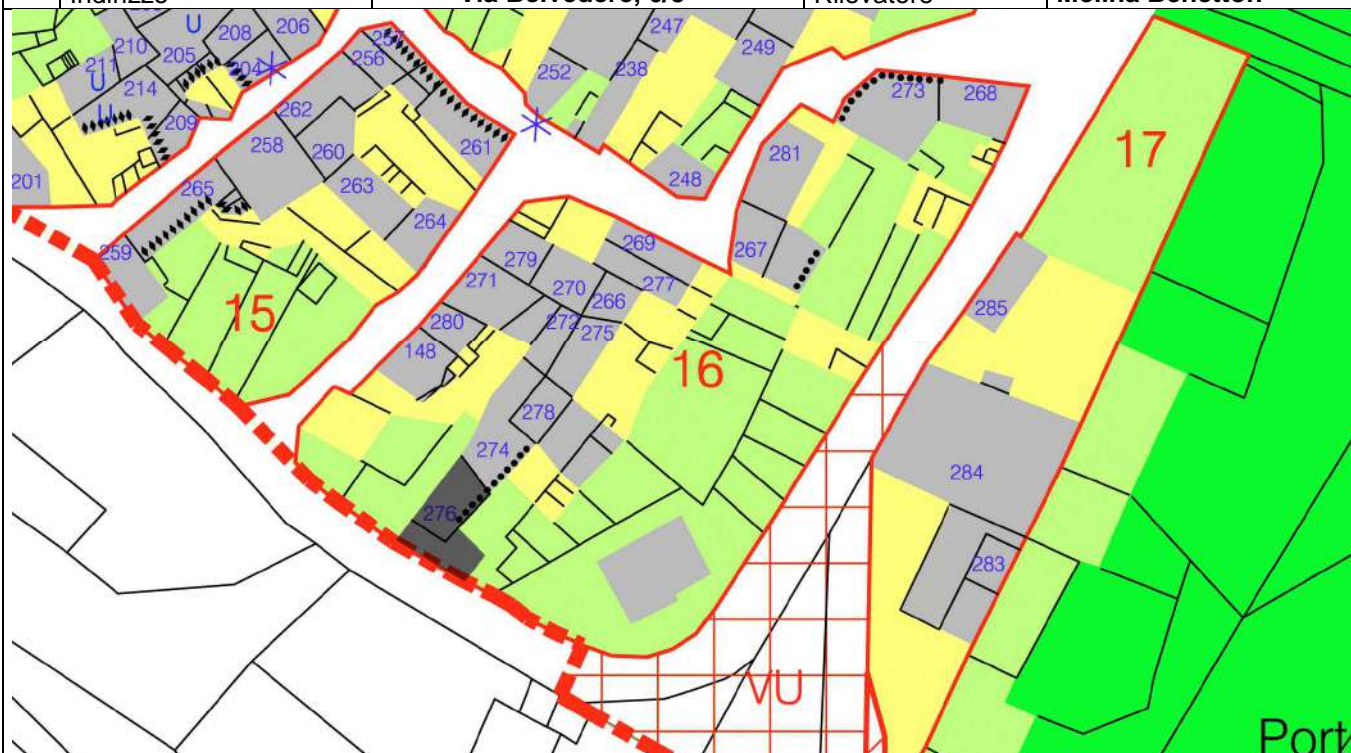
ANALISI

1	Tipologia Funzionale	EDIFICIO PREV. RESIDENZIALE	A	<input checked="" type="checkbox"/>	BAITA	E	
		EDIFICIO PRODUTTIVO	B	<input type="checkbox"/>	MALGA	F	
		EDIFICIO SPECIALE	C	<input type="checkbox"/>	DEPOSITO	G	
		COMMERCIALE	D	<input type="checkbox"/>		H	
1A	Destinazione d'uso del piano terra			Cantina			
2	Epoca di Costruzione	ANTERIORE AL 1860		8	8		
		TRA IL 1860 E IL 1939		6			
		POSTERIORE AL 1939		4			
3	Tipologia architettonica storica	ALTA DEFINIZIONE		8	4		
		MEDIA DEFINIZIONE		6			
		BASSA DEFINIZIONE		4			
		NESSUNA DEFINIZIONE		0			
4	Permanenza dei caratteri formali originali	VOLUMETRICI ORIGINARI		2	1	0	2
		CARATTERI COSTRUTTIVI		2	1	0	2
		CARATTERI COMPLEMENT.		2	1	0	2
		ASPETTI DECORATIVI		2	1	0	2
		TOTALE					8
5	Destinazione d'uso originaria	CONSERVATA				<input checked="" type="checkbox"/>	
		MODIFICATA PARZIALMENTE				<input type="checkbox"/>	
		MODIFICATA TOTALMENTE				<input type="checkbox"/>	
		NON INDIVIDUABILE				<input type="checkbox"/>	
6	Degrado fisico	NULLO				<input type="checkbox"/>	
		MEDIO				<input checked="" type="checkbox"/>	
		ELEVATO				<input type="checkbox"/>	
7	Grado di Utilizzo	UTILIZZATO				<input type="checkbox"/>	
		SOTTOUTILIZZATO				<input checked="" type="checkbox"/>	
		IN STATO DI ABBANDONO				<input type="checkbox"/>	
8	Spazi di pertinenza	ALTA QUALITA'				<input type="checkbox"/>	
		MEDIA QUALITA'				<input checked="" type="checkbox"/>	
		BASSA QUALITA'				<input type="checkbox"/>	
9	Vincoli Legislativi						
10	Categoria d'intervento prevista nel piano precedente:			B			
11	Note:						

PROGETTO

12	Categoria di Intervento Prevista	RESTAURO			RISANAMENTO CONSERVATIVO	<input checked="" type="checkbox"/>	
		RISTRUTTURAZIONE					
		DEMOLIZIONE					
13	Vincoli particolari:						
14	Categoria di Intervento per gli spazi di pertinenza			Risanamento Conservativo			

Comprensorio	C10	Foglio di Mappa	16
Comune Amministrativo	Villa Lagarina	N. Part. Edificiale	146/2
Comune Catastale	Castellano	Data del Rilievo	01/04/11
Indirizzo	Via Belvedere, 6/8	Rilevatore	Melina Benetton



Scala 1:1000



ANALISI

1	Tipologia Funzionale	EDIFICIO PREV. RESIDENZIALE	A	<input checked="" type="checkbox"/>	BAITA	E		
		EDIFICIO PRODUTTIVO	B	<input type="checkbox"/>	MALGA	F		
		EDIFICIO SPECIALE	C	<input type="checkbox"/>	DEPOSITO	G		
		COMMERCIALE	D	<input type="checkbox"/>		H		
1A	Destinazione d'uso del piano terra			Cantina				
2	Epoca di Costruzione	ANTERIORE AL 1860	8	8				
		TRA IL 1860 E IL 1939	6					
		POSTERIORE AL 1939	4					
3	Tipologia architettonica storica	ALTA DEFINIZIONE	8	6				
		MEDIA DEFINIZIONE	6					
		BASSA DEFINIZIONE	4					
		NESSUNA DEFINIZIONE	0					
4	Permanenza dei caratteri formali originali	VOLUMETRICI ORIGINARI	2	1	0	2		
		CARATTERI COSTRUTTIVI	2	1	0			2
		CARATTERI COMPLEMENT.	2	1	0			2
		ASPETTI DECORATIVI	2	1	0			2
		TOTALE					8	
5	Destinazione d'uso originaria	CONSERVATA	X					
		MODIFICATA PARZIALMENTE						
		MODIFICATA TOTALMENTE						
		NON INDIVIDUABILE						
6	Degrado fisico	NULLO	X					
		MEDIO						
		ELEVATO						
7	Grado di Utilizzo	UTILIZZATO	X					
		SOTTOUTILIZZATO						
		IN STATO DI ABBANDONO						
8	Spazi di pertinenza	ALTA QUALITA'	X					
		MEDIA QUALITA'						
		BASSA QUALITA'						
9	Vincoli Legislativi							
10	Categoria d'intervento prevista nel piano precedente:			B				
11	Note: abitazione stagionale							

PROGETTO

12	Categoria di Intervento Prevista	RESTAURO	X
		RISANAMENTO CONSERVATIVO	
		RISTRUTTURAZIONE	
		DEMOLIZIONE	
13	Vincoli particolari:		
14	Categoria di Intervento per gli spazi di pertinenza		