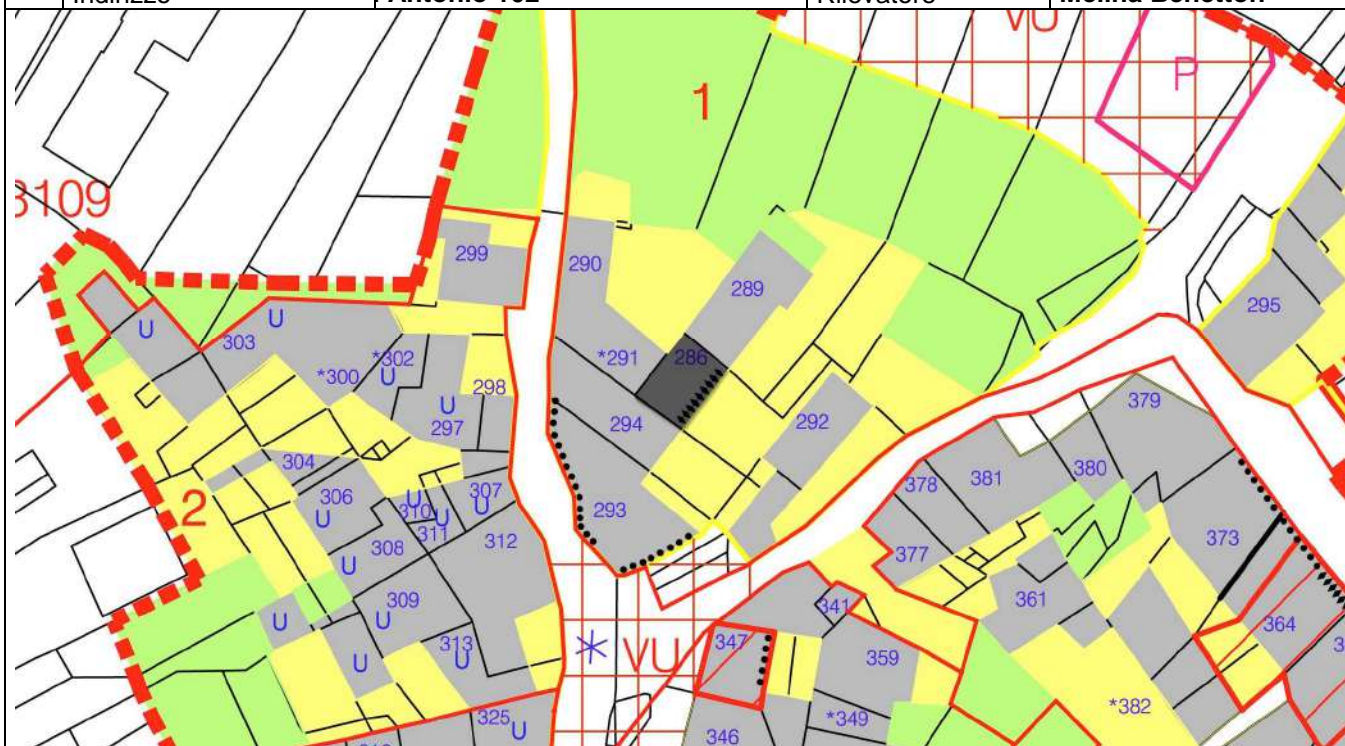


Comprensorio	C10	Foglio di Mappa	1
Comune Amministrativo	Villa Lagarina	N. Part. Edificiale	7/2
Comune Catastale	Pedersano	Data del Rilievo	Aprile 2011
Indirizzo	Antonio 102	Rilevatore	Melina Benetton



Scala 1:1000



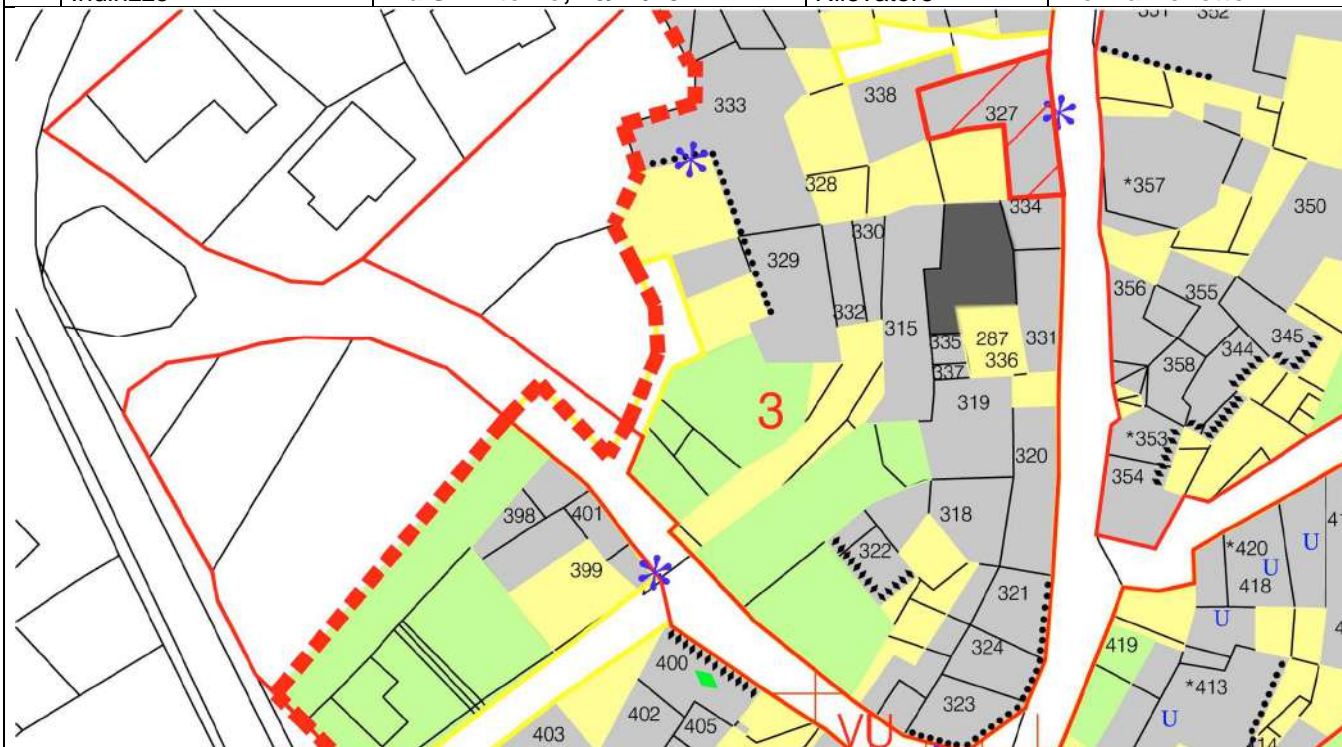
ANALISI

1	Tipologia Funzionale	EDIFICIO PREV. RESIDENZIALE	A	<input checked="" type="checkbox"/>	BAITA	E	
		EDIFICIO PRODUTTIVO	B		MALGA	F	
		EDIFICIO SPECIALE	C		DEPOSITO	G	
		COMMERCIALE	D			H	
1A	Destinazione d'uso del piano terra			Cantina e ingresso			
2	Epoca di Costruzione	ANTERIORE AL 1860			8	8	
		TRA IL 1860 E IL 1939			6		
		POSTERIORE AL 1939			4		
3	Tipologia architettonica storica	ALTA DEFINIZIONE			8	4	
		MEDIA DEFINIZIONE			6		
		BASSA DEFINIZIONE			4		
		NESSUNA DEFINIZIONE			0		
4	Permanenza dei caratteri formali originali	VOLUMETRICI ORIGINARI	2	1	0	1	
		CARATTERI COSTRUTTIVI	2	1	0	1	
		CARATTERI COMPLEMENT.	2	1	0	1	
		ASPETTI DECORATIVI	2	1	0	1	
		TOTALE				4	
5	Destinazione d'uso originaria	CONSERVATA			<input checked="" type="checkbox"/>		
		MODIFICATA PARZIALMENTE					
		MODIFICATA TOTALMENTE					
		NON INDIVIDUABILE					
6	Degrado fisico	NULLO			<input checked="" type="checkbox"/>		
		MEDIO					
		ELEVATO					
7	Grado di Utilizzo	UTILIZZATO			<input checked="" type="checkbox"/>		
		SOTTOUTILIZZATO					
		IN STATO DI ABBANDONO					
8	Spazi di pertinenza	ALTA QUALITA'					
		MEDIA QUALITA'					
		BASSA QUALITA'					
9	Vincoli Legislativi						
10	Categoria d'intervento prevista nel piano precedente			Categoria C			
11	Note						

PROGETTO

12	Categoria di Intervento Prevista	RESTAURO		
		RISANAMENTO CONSERVATIVO		
		RISTRUTTURAZIONE	<input checked="" type="checkbox"/>	
		DEMOLIZIONE		
13	Vincoli particolari			
14	Categoria di Intervento per gli spazi di pertinenza		Ristrutturazione	

Comprensorio	C10	Foglio di Mappa	1
Comune Amministrativo	Villa Lagarina	N. Part. Edificiale	61/1
Comune Catastale	Pedersano	Data del Rilievo	01/04/11
Indirizzo	Via S. Antonio, 25/27/29	Rilevatore	Melina Benetton



Scala 1:1000



ANALISI

1	Tipologia Funzionale	EDIFICIO PREV. RESIDENZIALE	A	<input checked="" type="checkbox"/>	BAITA	E		
		EDIFICIO PRODUTTIVO	B	<input type="checkbox"/>	MALGA	F		
		EDIFICIO SPECIALE	C	<input type="checkbox"/>	DEPOSITO	G		
		COMMERCIALE	D	<input type="checkbox"/>		H		
1A	Destinazione d'uso del piano terra			Cantina/garage				
2	Epoca di Costruzione	ANTERIORE AL 1860			8	8		
		TRA IL 1860 E IL 1939			6			
		POSTERIORE AL 1939			4			
3	Tipologia architettonica storica	ALTA DEFINIZIONE			8			
		MEDIA DEFINIZIONE			6			
		BASSA DEFINIZIONE			4	4		
		NESSUNA DEFINIZIONE			0			
4	Permanenza dei caratteri formali originali	VOLUMETRICI ORIGINARI			2	1	0	2
		CARATTERI COSTRUTTIVI			2	1	0	1
		CARATTERI COMPLEMENT.			2	1	0	0
		ASPETTI DECORATIVI			2	1	0	0
		TOTALE						4
5	Destinazione d'uso originaria	CONSERVATA						
		MODIFICATA PARZIALMENTE			<input checked="" type="checkbox"/>			
		MODIFICATA TOTALMENTE						
		NON INDIVIDUABILE						
6	Degrado fisico	NULLO			<input checked="" type="checkbox"/>			
		MEDIO						
		ELEVATO						
7	Grado di Utilizzo	UTILIZZATO			<input checked="" type="checkbox"/>			
		SOTTOUTILIZZATO						
		IN STATO DI ABBANDONO						
8	Spazi di pertinenza	ALTA QUALITA'						
		MEDIA QUALITA'			<input checked="" type="checkbox"/>			
		BASSA QUALITA'						
9	Vincoli Legislativi							
10	Categoria d'intervento prevista nel piano precedente			Categoria B				
11	Note							

PROGETTO

12	Categoria di Intervento Prevista	RESTAURO	
		RISANAMENTO CONSERVATIVO	<input checked="" type="checkbox"/>
		RISTRUTTURAZIONE	
		DEMOLIZIONE	
13	Vincoli Particolari		
14	Categoria di Intervento per gli spazi di pertinenza	Risanamento Conservativo	

Comprensorio	C10	Foglio di Mappa	1
Comune Amministrativo	Villa Lagarina	N. Part. Edificiale	7/1
Comune Catastale	Pedersano	Data del Rilievo	Aprile 2011
Indirizzo	Via S. Antonio, 98	Rilevatore	Melina Benetton



Scala 1:1000



ANALISI

1	Tipologia Funzionale	EDIFICIO PREV. RESIDENZIALE	A	<input checked="" type="checkbox"/>	BAITA	E		
		EDIFICIO PRODUTTIVO	B		MALGA	F		
		EDIFICIO SPECIALE	C		DEPOSITO	G		
		COMMERCIALE	D			H		
1A	Destinazione d'uso del piano terra			Cantina/garage				
2	Epoca di Costruzione	ANTERIORE AL 1860			8	8		
		TRA IL 1860 E IL 1939			6			
		POSTERIORE AL 1939			4			
3	Tipologia architettonica storica	ALTA DEFINIZIONE			8	4		
		MEDIA DEFINIZIONE			6			
		BASSA DEFINIZIONE			4			
		NESSUNA DEFINIZIONE			0			
4	Permanenza dei caratteri formali originali	VOLUMETRICI ORIGINARI			2	1	0	2
		CARATTERI COSTRUTTIVI			2	1	0	2
		CARATTERI COMPLEMENT.			2	1	0	1
		ASPETTI DECORATIVI			2	1	0	1
		TOTALE						6
5	Destinazione d'uso originaria	CONSERVATA			X			
		MODIFICATA PARZIALMENTE						
		MODIFICATA TOTALMENTE						
		NON INDIVIDUABILE						
6	Degrado fisico	NULLO			X			
		MEDIO						
		ELEVATO						
7	Grado di Utilizzo	UTILIZZATO			X			
		SOTTOUTILIZZATO						
		IN STATO DI ABBANDONO						
8	Spazi di pertinenza	ALTA QUALITA'			X			
		MEDIA QUALITA'						
		BASSA QUALITA'						
9	Vincoli Legislativi							
10	Categoria d'intervento prevista nel piano precedente			Categoria C				
11	Note							

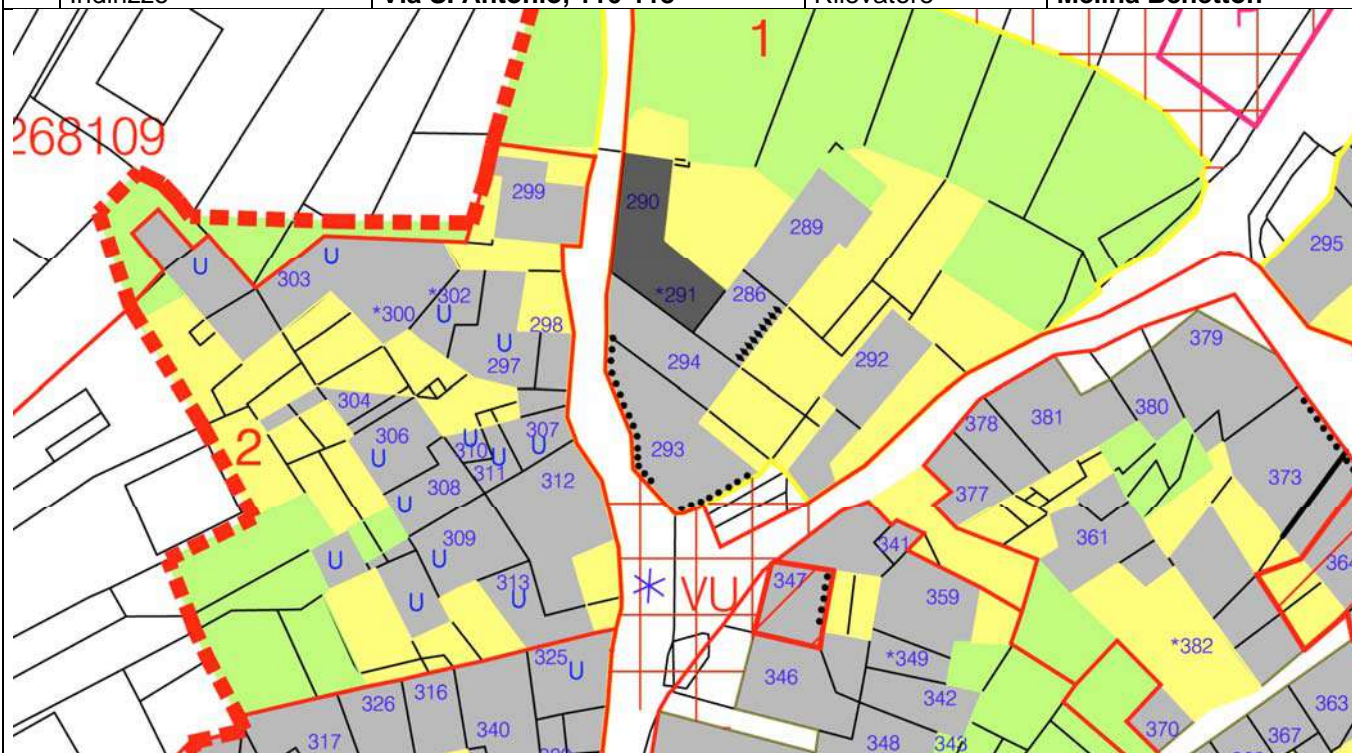
PROGETTO

12	Categoria di Intervento Prevista	RESTAURO			RISANAMENTO CONSERVATIVO		
		RISTRUTTURAZIONE				X	
		DEMOLIZIONE					
13	Vincoli particolari						
14	Categoria di Intervento per gli spazi di pertinenza			Ristrutturazione			

P.R.G. del Comune di Villa Lagarina – Rilevazione degli Insediamenti Storici

SCHEDA N. 290 291

Comprensorio	C10	Foglio di Mappa	1
Comune Amministrativo	Villa Lagarina	N. Part. Edificiale	8/1
Comune Catastale	Pedersano	Data del Rilievo	Aprile 2011
Indirizzo	Via S. Antonio, 116-118	Rilevatore	Melina Benetton



Scala 1:1000



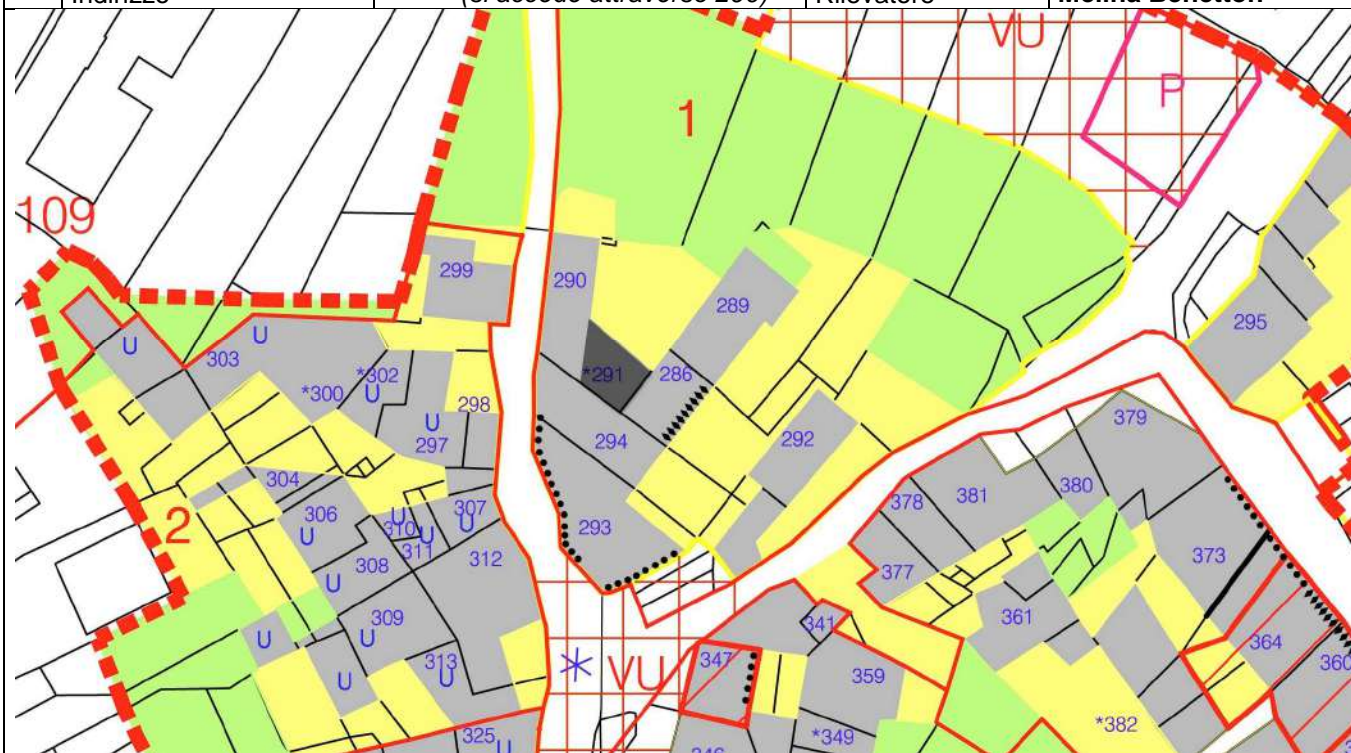
ANALISI

1	Tipologia Funzionale	EDIFICIO PREV. RESIDENZIALE	A	<input checked="" type="checkbox"/>	BAITA	E		
		EDIFICIO PRODUTTIVO	B	<input type="checkbox"/>	MALGA	F		
		EDIFICIO SPECIALE	C	<input type="checkbox"/>	DEPOSITO	G		
		COMMERCIALE	D	<input type="checkbox"/>		H		
1A	Destinazione d'uso del piano terra			Cantina				
2	Epoca di Costruzione	ANTERIORE AL 1860			8	8		
		TRA IL 1860 E IL 1939			6			
		POSTERIORE AL 1939			4			
3	Tipologia architettonica storica	ALTA DEFINIZIONE			8			
		MEDIA DEFINIZIONE			6			
		BASSA DEFINIZIONE			4	4		
		NESSUNA DEFINIZIONE			0			
4	Permanenza dei caratteri formali originali	VOLUMETRICI ORIGINARI			2	1	0	2
		CARATTERI COSTRUTTIVI			2	1	0	2
		CARATTERI COMPLEMENT.			2	1	0	1
		ASPETTI DECORATIVI			2	1	0	2
		TOTALE						7
5	Destinazione d'uso originaria	CONSERVATA						
		MODIFICATA PARZIALMENTE				X		
		MODIFICATA TOTALMENTE						
		NON INDIVIDUABILE						
6	Degrado fisico	NULLO				X		
		MEDIO						
		ELEVATO						
7	Grado di Utilizzo	UTILIZZATO				X		
		SOTTOUTILIZZATO						
		IN STATO DI ABBANDONO						
8	Spazi di pertinenza	ALTA QUALITA'						
		MEDIA QUALITA'				X		
		BASSA QUALITA'						
9	Vincoli Legislativi							
10	Categoria d'intervento prevista nel piano precedente			Categoria C				
11	Note							

PROGETTO

12	Categoria di Intervento Prevista	RESTAURO			RISANAMENTO CONSERVATIVO	X	
					RISTRUTTURAZIONE		
					DEMOLIZIONE		
13	Vincoli particolari						
14	Categoria di Intervento per gli spazi di pertinenza			Ristrutturazione			

Comprensorio		Foglio di Mappa	1
Comune Amministrativo	Villa Lagarina	N. Part. Edificiale	8/3
Comune Catastale	Pedersano	Data del Rilievo	2011
Indirizzo	<i>(si accede attraverso 290)</i>		Rilevatore Melina Benetton



Scala 1:1000



ANALISI

1	Tipologia Funzionale	EDIFICIO PREV. RESIDENZIALE	A	<input checked="" type="checkbox"/>	BAITA	E	
		EDIFICIO PRODUTTIVO	B		MALGA	F	
		EDIFICIO SPECIALE	C		DEPOSITO	G	
		COMMERCIALE	D			H	
1A	Destinazione d'uso del piano terra			Abitazione			
2	Epoca di Costruzione	ANTERIORE AL 1860		8	<div style="border: 1px solid black; padding: 2px; width: 30px; margin: 0 auto;">8</div>		
		TRA IL 1860 E IL 1939		6			
		POSTERIORE AL 1939		4			
3	Tipologia architettonica storica	ALTA DEFINIZIONE		8	<div style="border: 1px solid black; padding: 2px; width: 30px; margin: 0 auto;">4</div>		
		MEDIA DEFINIZIONE		6			
		BASSA DEFINIZIONE		4			
		NESSUNA DEFINIZIONE		0			
4	Permanenza dei caratteri formali originali	VOLUMETRICI ORIGINARI	2	1	0	<div style="border: 1px solid black; padding: 2px; width: 30px; margin: 0 auto;">2</div> <div style="border: 1px solid black; padding: 2px; width: 30px; margin: 0 auto;">1</div> <div style="border: 1px solid black; padding: 2px; width: 30px; margin: 0 auto;">1</div> <div style="border: 1px solid black; padding: 2px; width: 30px; margin: 0 auto;">1</div> <div style="border: 1px solid black; padding: 2px; width: 30px; margin: 0 auto;">5</div>	
		CARATTERI COSTRUTTIVI	2	1	0		
		CARATTERI COMPLEMENT.	2	1	0		
		ASPETTI DECORATIVI	2	1	0		
		TOTALE					
5	Destinazione d'uso originaria	CONSERVATA		<div style="border: 1px solid black; padding: 2px; width: 30px; margin: 0 auto;">X</div>			
		MODIFICATA PARZIALMENTE					
		MODIFICATA TOTALMENTE					
		NON INDIVIDUABILE					
6	Degrado fisico	NULLO		<div style="border: 1px solid black; padding: 2px; width: 30px; margin: 0 auto;">X</div>			
		MEDIO					
		ELEVATO					
7	Grado di Utilizzo	UTILIZZATO		<div style="border: 1px solid black; padding: 2px; width: 30px; margin: 0 auto;">X</div>			
		SOTTOUTILIZZATO					
		IN STATO DI ABBANDONO					
8	Spazi di pertinenza	ALTA QUALITA'		<div style="border: 1px solid black; padding: 2px; width: 30px; margin: 0 auto;">X</div>			
		MEDIA QUALITA'					
		BASSA QUALITA'					
9	Vincoli Legislativi						
10	Categoria d'intervento prevista nel piano precedente		Categoria C				
11	Note						

PROGETTO

12	Categoria di Intervento Prevista	RESTAURO			RISANAMENTO CONSERVATIVO		
		RISTRUTTURAZIONE					
		DEMOLIZIONE					
		<div style="border: 1px solid black; padding: 2px; width: 30px; margin: 0 auto;">X</div>					
13	Vincoli particolari						
14	Categoria di Intervento per gli spazi di pertinenza		Ristrutturazione				

The image consists of two side-by-side photographs of a building. The left photograph shows a three-story building with a light-colored facade and a dark roof. A stone wall is in the foreground, and mountains are visible in the background. The right photograph shows a similar building with a staircase and scaffolding.

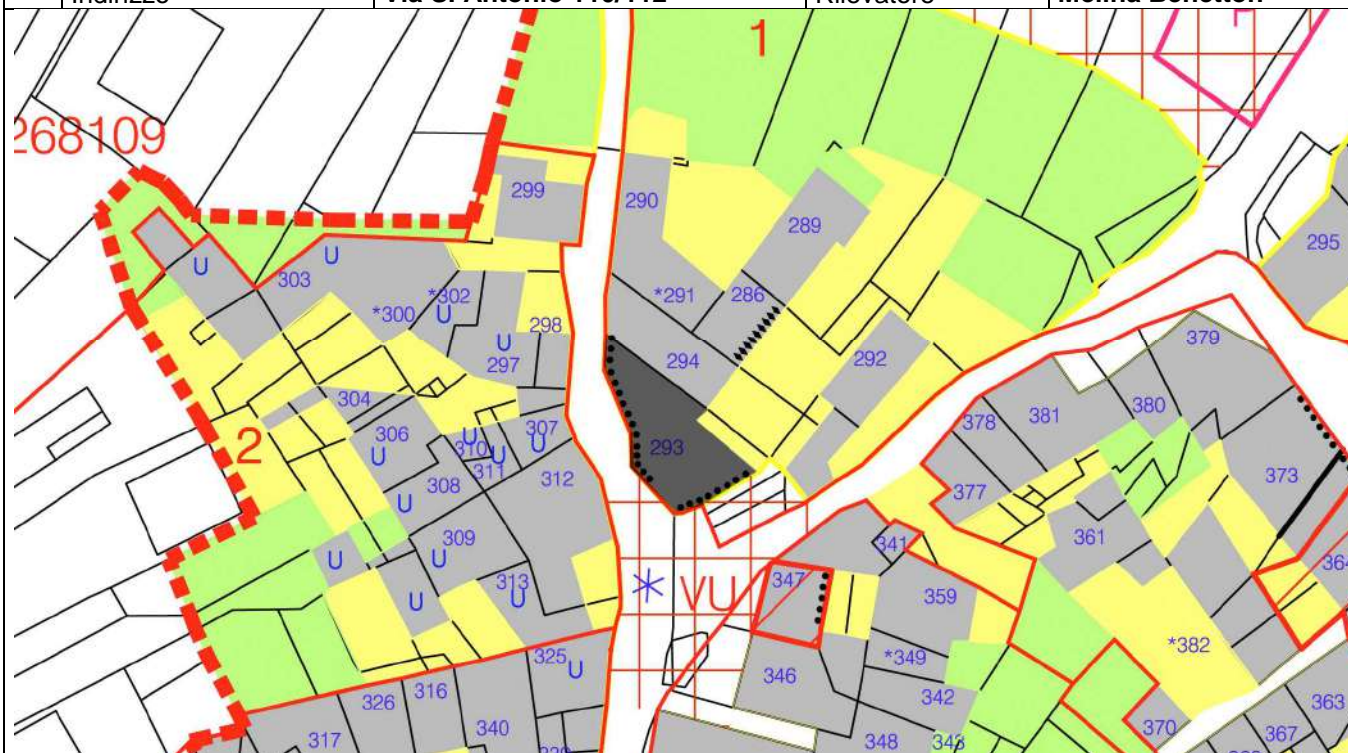
ANALISI

1	Tipologia Funzionale	EDIFICIO PREV. RESIDENZIALE	A	<input checked="" type="checkbox"/>	BAITA	E	
		EDIFICIO PRODUTTIVO	B	<input type="checkbox"/>	MALGA	F	
		EDIFICIO SPECIALE	C	<input type="checkbox"/>	DEPOSITO	G	
		COMMERCIALE	D	<input type="checkbox"/>		H	
1A	Destinazione d'uso del piano terra			Garage			
2	Epoca di Costruzione	ANTERIORE AL 1860		8	<div style="border: 1px solid black; width: 30px; height: 30px; display: flex; align-items: center; justify-content: center; margin: 0 auto;">6</div>		
		TRA IL 1860 E IL 1939		6			
		POSTERIORE AL 1939		4			
3	Tipologia architettonica storica	ALTA DEFINIZIONE		8	<div style="border: 1px solid black; width: 30px; height: 30px; display: flex; align-items: center; justify-content: center; margin: 0 auto;">4</div>		
		MEDIA DEFINIZIONE		6			
		BASSA DEFINIZIONE		4			
		NESSUNA DEFINIZIONE		0			
4	Permanenza dei caratteri formali originali	VOLUMETRICI ORIGINARI		2	1	0	1
		CARATTERI COSTRUTTIVI		2	1	0	1
		CARATTERI COMPLEMENT.		2	1	0	1
		ASPETTI DECORATIVI		2	1	0	1
		TOTALE					4
5	Destinazione d'uso originaria	CONSERVATA					<div style="border: 1px solid black; width: 30px; height: 30px; display: flex; align-items: center; justify-content: center; margin: 0 auto;">X</div>
		MODIFICATA PARZIALMENTE					
		MODIFICATA TOTALMENTE					
		NON INDIVIDUABILE					
6	Degrado fisico	NULLO					X
		MEDIO					
		ELEVATO					
7	Grado di Utilizzo	UTILIZZATO					X
		SOTTOUTILIZZATO					
		IN STATO DI ABBANDONO					
8	Spazi di pertinenza	ALTA QUALITA'					<div style="border: 1px solid black; width: 30px; height: 30px; display: flex; align-items: center; justify-content: center; margin: 0 auto;">X</div>
		MEDIA QUALITA'					
		BASSA QUALITA'					
9	Vincoli Legislativi						
10	Categoria d'intervento prevista nel piano precedente			Categoria C			
11	Note						

PROGETTO

12	Categoria di Intervento Prevista	RESTAURO			RISANAMENTO CONSERVATIVO		
		RISTRUTTURAZIONE					
		DEMOLIZIONE					
		<div style="border: 1px solid black; width: 30px; height: 30px; display: flex; align-items: center; justify-content: center; margin: 0 auto;">X</div>					
13	Vincoli particolari						
14	Categoria di Intervento per gli spazi di pertinenza			Ristrutturazione			

Comprensorio	C10	Foglio di Mappa	1
Comune Amministrativo	Villa Lagarina	N. Part. Edificiale	1
Comune Catastale	Pedersano	Data del Rilievo	01/04/11
Indirizzo	Via S. Antonio 110/112	Rilevatore	Melina Benetton



Scala 1:1000



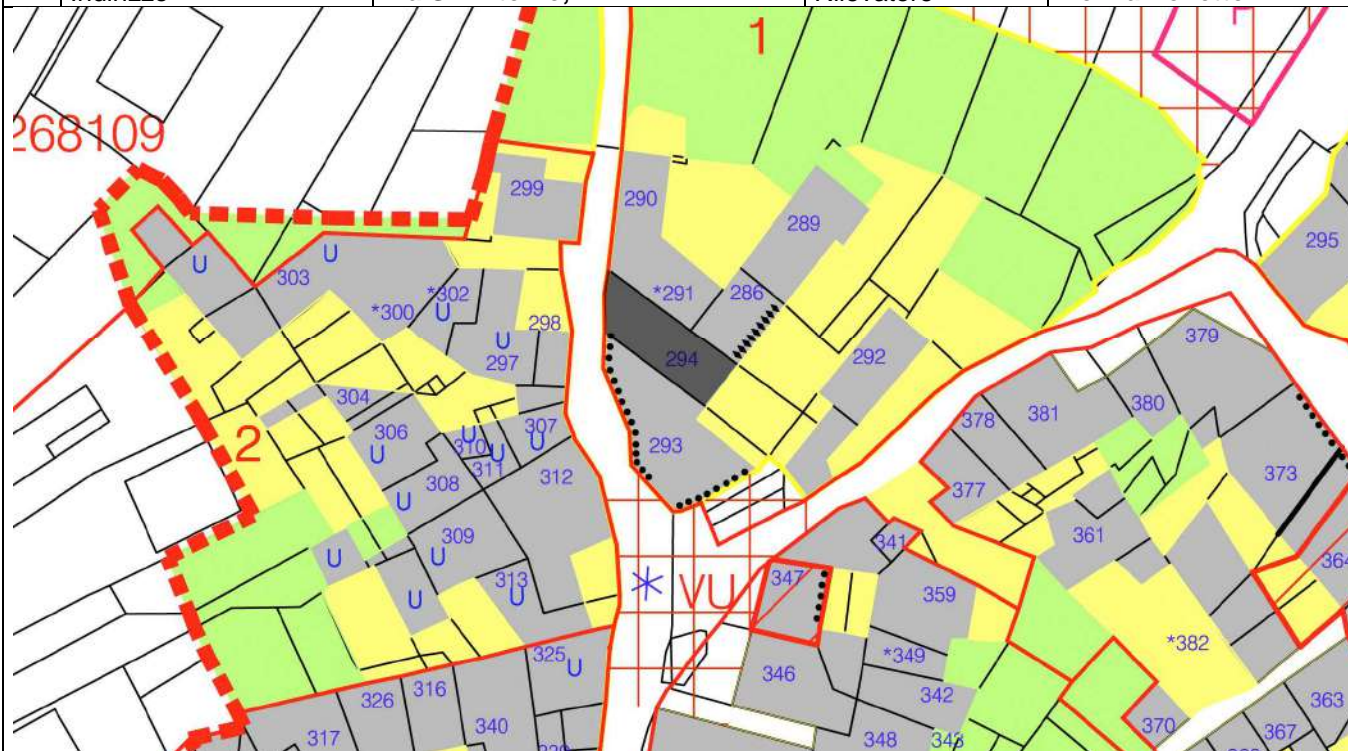
ANALISI

1	Tipologia Funzionale	EDIFICIO PREV. RESIDENZIALE	A	<input checked="" type="checkbox"/>	BAITA	E		
		EDIFICIO PRODUTTIVO	B	<input type="checkbox"/>	MALGA	F		
		EDIFICIO SPECIALE	C	<input type="checkbox"/>	DEPOSITO	G		
		COMMERCIALE	D	<input type="checkbox"/>		H		
1A	Destinazione d'uso del piano terra				Deposito			
2	Epoca di Costruzione	ANTERIORE AL 1860			8	8		
		TRA IL 1860 E IL 1939			6			
		POSTERIORE AL 1939			4			
3	Tipologia architettonica storica	ALTA DEFINIZIONE			8	6		
		MEDIA DEFINIZIONE			6			
		BASSA DEFINIZIONE			4			
		NESSUNA DEFINIZIONE			0			
4	Permanenza dei caratteri formali originali	VOLUMETRICI ORIGINARI			2	1	0	2
		CARATTERI COSTRUTTIVI			2	1	0	2
		CARATTERI COMPLEMENT.			2	1	0	2
		ASPETTI DECORATIVI			2	1	0	2
		TOTALE						8
5	Destinazione d'uso originaria	CONSERVATA					<input checked="" type="checkbox"/>	
		MODIFICATA PARZIALMENTE					<input type="checkbox"/>	
		MODIFICATA TOTALMENTE					<input type="checkbox"/>	
		NON INDIVIDUABILE					<input type="checkbox"/>	
6	Degrado fisico	NULLO					<input checked="" type="checkbox"/>	
		MEDIO					<input type="checkbox"/>	
		ELEVATO					<input type="checkbox"/>	
7	Grado di Utilizzo	UTILIZZATO					<input type="checkbox"/>	
		SOTTOUTILIZZATO					<input checked="" type="checkbox"/>	
		IN STATO DI ABBANDONO					<input type="checkbox"/>	
8	Spazi di pertinenza	ALTA QUALITA'					<input type="checkbox"/>	
		MEDIA QUALITA'					<input checked="" type="checkbox"/>	
		BASSA QUALITA'					<input type="checkbox"/>	
9	Vincoli Legislativi							
10	Categoria d'intervento prevista nel piano precedente				Categoria B			
11	Note							

PROGETTO

12	Categoria di Intervento Prevista	RESTAURO	
		RISANAMENTO CONSERVATIVO	<input checked="" type="checkbox"/>
		RISTRUTTURAZIONE	
		DEMOLIZIONE	
13	Vincoli particolari		
14	Categoria di Intervento per gli spazi di pertinenza	Risanamento Conservativo	

Comprensorio	C10	Foglio di Mappa	1
Comune Amministrativo	Villa Lagarina	N. Part. Edificiale	2
Comune Catastale	Pedersano	Data del Rilievo	01/04/11
Indirizzo	Via S. Antonio, 114	Rilevatore	Melina Benetton



Scala 1:1000



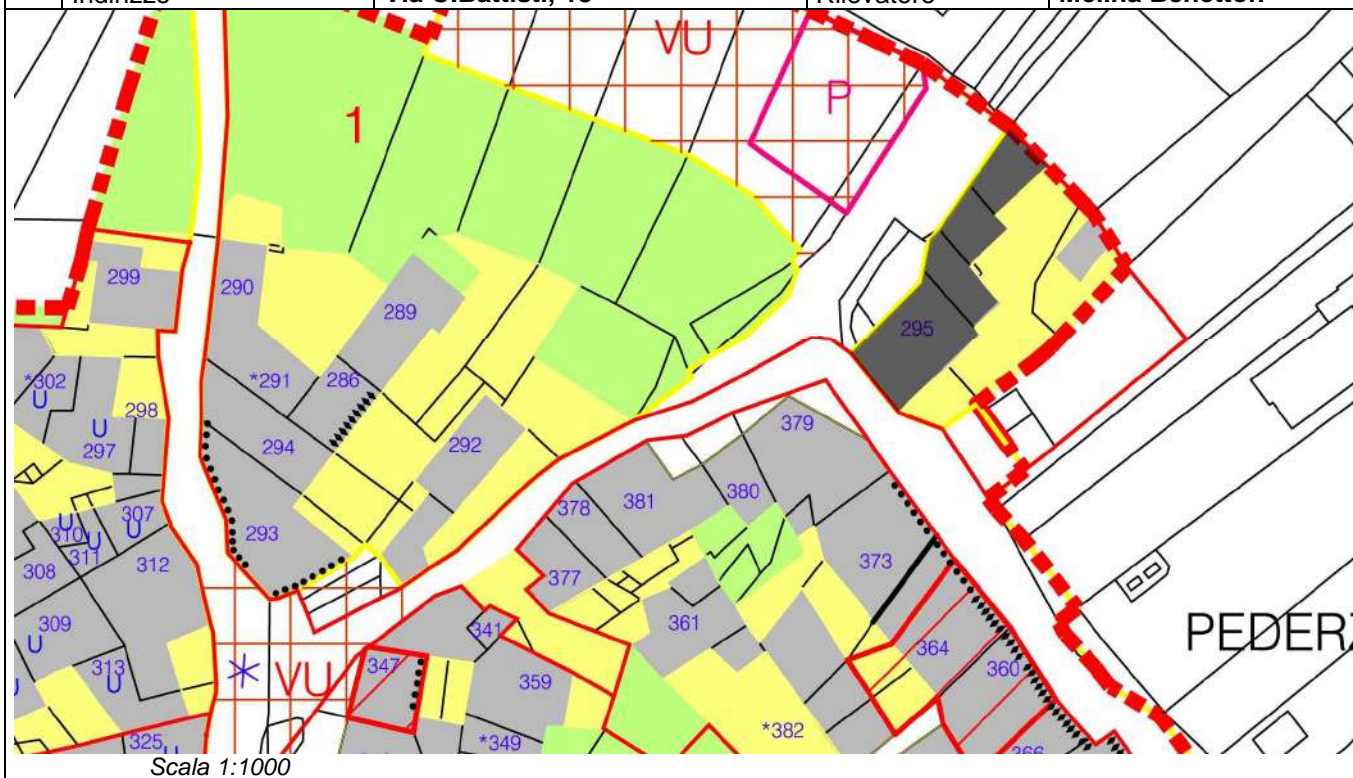
ANALISI

1	Tipologia Funzionale	EDIFICIO PREV. RESIDENZIALE	A	<input checked="" type="checkbox"/>	BAITA	E	
		EDIFICIO PRODUTTIVO	B		MALGA	F	
		EDIFICIO SPECIALE	C		DEPOSITO	G	
		COMMERCIALE	D			H	
1A	Destinazione d'uso del piano terra						
2	Epoca di Costruzione: 1667	ANTERIORE AL 1860			8	8	
		TRA IL 1860 E IL 1939			6		
		POSTERIORE AL 1939			4		
3	Tipologia architettonica storica	ALTA DEFINIZIONE			8	6	
		MEDIA DEFINIZIONE			6		
		BASSA DEFINIZIONE			4		
		NESSUNA DEFINIZIONE			0		
4	Permanenza dei caratteri formali originali	VOLUMETRICI ORIGINARI	2	1	0	2	
		CARATTERI COSTRUTTIVI	2	1	0	2	
		CARATTERI COMPLEMENT.	2	1	0	2	
		ASPETTI DECORATIVI	2	1	0	2	
		TOTALE				8	
5	Destinazione d'uso originaria	CONSERVATA				<input checked="" type="checkbox"/>	
		MODIFICATA PARZIALMENTE					
		MODIFICATA TOTALMENTE					
		NON INDIVIDUABILE					
6	Degrado fisico	NULLO				<input checked="" type="checkbox"/>	
		MEDIO					
		ELEVATO					
7	Grado di Utilizzo	UTILIZZATO					
		SOTTOUTILIZZATO				<input checked="" type="checkbox"/>	
		IN STATO DI ABBANDONO					
8	Spazi di pertinenza	ALTA QUALITA'					
		MEDIA QUALITA'					
		BASSA QUALITA'				<input checked="" type="checkbox"/>	
9	Vincoli Legislativi						
10	Categoria d'intervento prevista nel piano precedente			Categoria C			
11	Note						

PROGETTO

12	Categoria di Intervento Prevista	RESTAURO	
		RISANAMENTO CONSERVATIVO	
		RISTRUTTURAZIONE	<input checked="" type="checkbox"/>
		DEMOLIZIONE	
13	Vincoli particolari		
14	Categoria di Intervento per gli spazi di pertinenza	Ristrutturazione	

Comprensorio	C10	Foglio di Mappa	1
Comune Amministrativo	Villa Lagarina	N. Part. Edificiale	130/1
Comune Catastale	Pedersano	Data del Rilievo	Aprile 2011
Indirizzo	Via C.Battisti, 18	Rilevatore	Melina Benetton



ANALISI

1	Tipologia Funzionale	EDIFICIO PREV. RESIDENZIALE	A	<input checked="" type="checkbox"/>	BAITA	E	
		EDIFICIO PRODUTTIVO	B	<input type="checkbox"/>	MALGA	F	
		EDIFICIO SPECIALE	C	<input type="checkbox"/>	DEPOSITO	G	
		COMMERCIALE	D	<input type="checkbox"/>		H	
1A	Destinazione d'uso del piano terra			Cantina e garage			
2	Epoca di Costruzione	ANTERIORE AL 1860		8	8		
		TRA IL 1860 E IL 1939		6			
		POSTERIORE AL 1939		4			
3	Tipologia architettonica storica	ALTA DEFINIZIONE		8	4		
		MEDIA DEFINIZIONE		6			
		BASSA DEFINIZIONE		4			
		NESSUNA DEFINIZIONE		0			
4	Permanenza dei caratteri formali originali	VOLUMETRICI ORIGINARI	2	1	0	1	
		CARATTERI COSTRUTTIVI	2	1	0	1	
		CARATTERI COMPLEMENT.	2	1	0	1	
		ASPETTI DECORATIVI	2	1	0	1	
		TOTALE				4	
5	Destinazione d'uso originaria	CONSERVATA				X	
		MODIFICATA PARZIALMENTE					
		MODIFICATA TOTALMENTE					
		NON INDIVIDUABILE					
6	Degrado fisico	NULLO				X	
		MEDIO					
		ELEVATO					
7	Grado di Utilizzo	UTILIZZATO				X	
		SOTTOUTILIZZATO					
		IN STATO DI ABBANDONO					
8	Spazi di pertinenza	ALTA QUALITA'				X	
		MEDIA QUALITA'					
		BASSA QUALITA'					
9	Vincoli Legislativi						
10	Categoria d'intervento prevista nel piano precedente			Categoria C e D			
11	Note						

PROGETTO

12	Categoria di Intervento Prevista	RESTAURO			RISANAMENTO CONSERVATIVO		
		RISTRUTTURAZIONE	X				
		DEMOLIZIONE					
13	Vincoli particolari						
14	Categoria di Intervento per gli spazi di pertinenza			Ristrutturazione			

Comprensorio	C10	Foglio di Mappa	2
Comune Amministrativo	Villa Lagarina	N. Part. Edificiale	287
Comune Catastale	Pedersano	Data del Rilievo	Aprile 2011
Indirizzo	Via San Rocco, 24, 26, 28	Rilevatore	Melina Benetton



Scala 1:1000



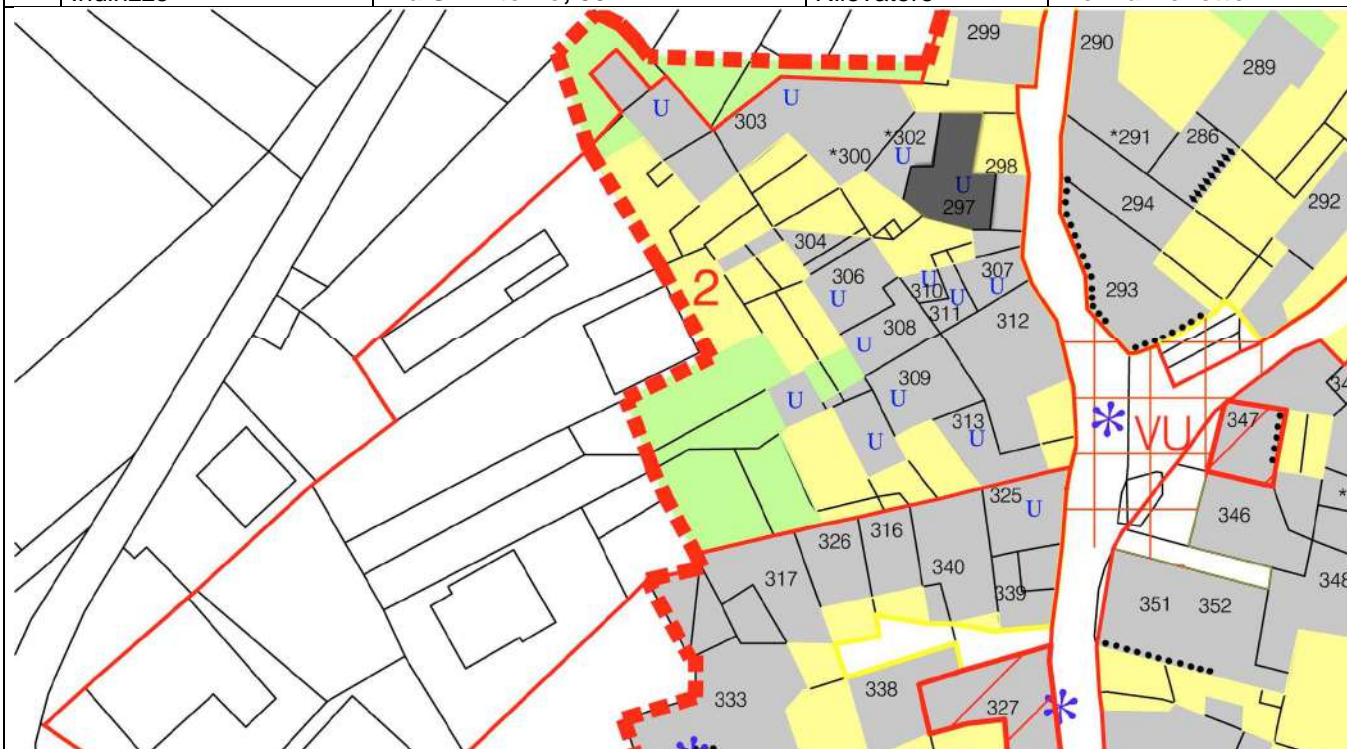
ANALISI

1	Tipologia Funzionale	EDIFICIO PREV. RESIDENZIALE	A	<input checked="" type="checkbox"/>	BAITA	E		
		EDIFICIO PRODUTTIVO	B		MALGA	F		
		EDIFICIO SPECIALE	C		DEPOSITO	G		
		COMMERCIALE	D			H		
1A	Destinazione d'uso del piano terra			cantina/garage				
2	Epoca di Costruzione	ANTERIORE AL 1860			8	8		
		TRA IL 1860 E IL 1939			6			
		POSTERIORE AL 1939			4			
3	Tipologia architettonica storica	ALTA DEFINIZIONE			8			
		MEDIA DEFINIZIONE			6			
		BASSA DEFINIZIONE			4	4		
		NESSUNA DEFINIZIONE			0			
4	Permanenza dei caratteri formali originali	VOLUMETRICI ORIGINARI			2	1	0	2
		CARATTERI COSTRUTTIVI			2	1	0	2
		CARATTERI COMPLEMENT.			2	1	0	1
		ASPETTI DECORATIVI			2	1	0	1
		TOTALE						6
5	Destinazione d'uso originaria	CONSERVATA						
		MODIFICATA PARZIALMENTE				<input checked="" type="checkbox"/>		
		MODIFICATA TOTALMENTE						
		NON INDIVIDUABILE						
6	Degrado fisico	NULLO				<input checked="" type="checkbox"/>		
		MEDIO						
		ELEVATO						
7	Grado di Utilizzo	UTILIZZATO				<input checked="" type="checkbox"/>		
		SOTTOUTILIZZATO						
		IN STATO DI ABBANDONO						
8	Spazi di pertinenza	ALTA QUALITA'						
		MEDIA QUALITA'				<input checked="" type="checkbox"/>		
		BASSA QUALITA'						
9	Vincoli Legislativi							
10	Categoria d'intervento prevista nel piano precedente			Categoria B				
11	Note							

PROGETTO

12	Categoria di Intervento Prevista	RESTAURO	
		RISANAMENTO CONSERVATIVO	<input checked="" type="checkbox"/>
		RISTRUTTURAZIONE	
		DEMOLIZIONE	
13	Vincoli particolari		
14	Categoria di Intervento per gli spazi di pertinenza	Risanamento Conservativo	

Comprensorio	C10	Foglio di Mappa	2
Comune Amministrativo	Villa Lagarina	N. Part. Edificiale	287 (10/1) ??
Comune Catastale	Pedersano	Data del Rilievo	Aprile 2011
Indirizzo	Via S. Antonio, 95	Rilevatore	Melina Benetton



Scala 1:1000



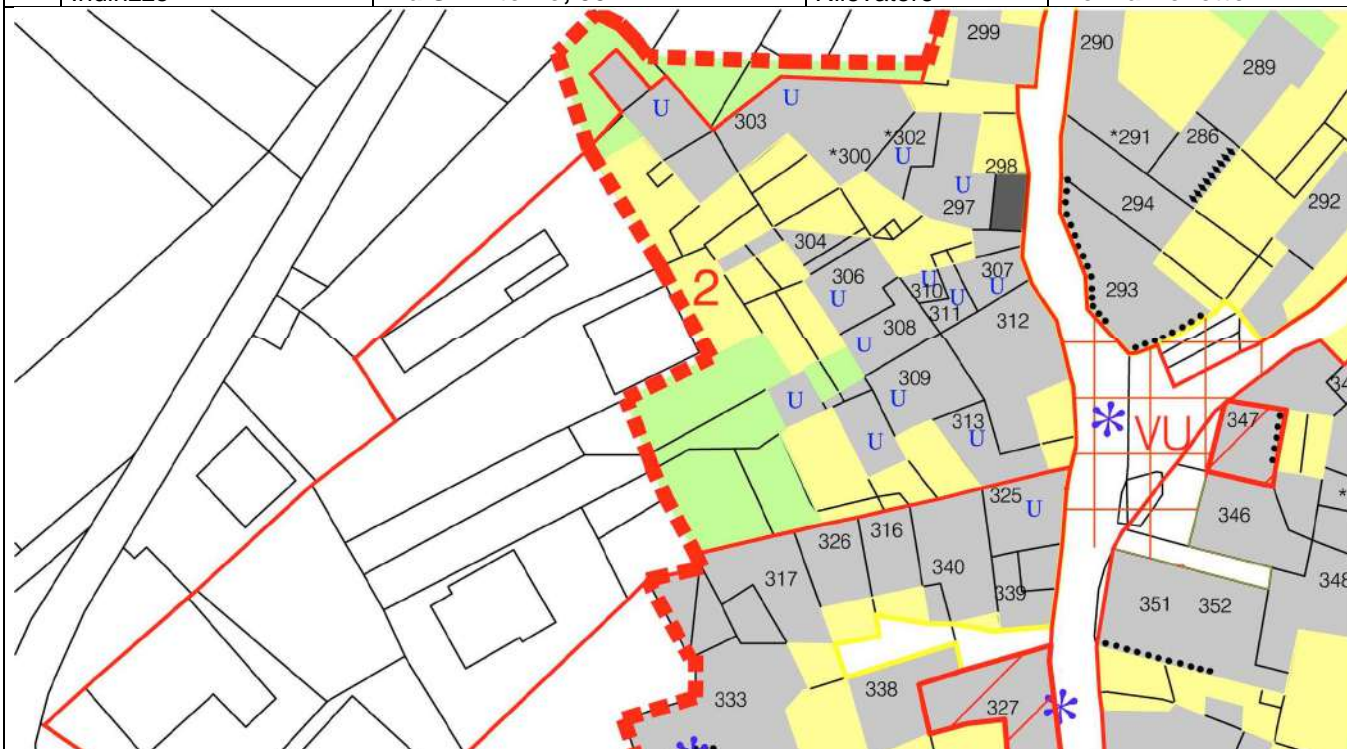
ANALISI

1	Tipologia Funzionale	EDIFICIO PREV. RESIDENZIALE	A	<input checked="" type="checkbox"/>	BAITA	E		
		EDIFICIO PRODUTTIVO	B	<input type="checkbox"/>	MALGA	F		
		EDIFICIO SPECIALE	C	<input type="checkbox"/>	DEPOSITO	G		
		COMMERCIALE	D	<input type="checkbox"/>		H		
1A	Destinazione d'uso del piano terra			Cantina				
2	Epoca di Costruzione	ANTERIORE AL 1860			8	8		
		TRA IL 1860 E IL 1939			6			
		POSTERIORE AL 1939			4			
3	Tipologia architettonica storica	ALTA DEFINIZIONE			8			
		MEDIA DEFINIZIONE			6			
		BASSA DEFINIZIONE			4	4		
		NESSUNA DEFINIZIONE			0			
4	Permanenza dei caratteri formali originali	VOLUMETRICI ORIGINARI			2	1	0	2
		CARATTERI COSTRUTTIVI			2	1	0	2
		CARATTERI COMPLEMENT.			2	1	0	2
		ASPETTI DECORATIVI			2	1	0	2
		TOTALE						8
5	Destinazione d'uso originaria	CONSERVATA						
		MODIFICATA PARZIALMENTE				<input checked="" type="checkbox"/>		
		MODIFICATA TOTALMENTE						
		NON INDIVIDUABILE						
6	Degrado fisico	NULLO						
		MEDIO				<input checked="" type="checkbox"/>		
		ELEVATO						
7	Grado di Utilizzo	UTILIZZATO						
		SOTTOUTILIZZATO				<input checked="" type="checkbox"/>		
		IN STATO DI ABBANDONO						
8	Spazi di pertinenza	ALTA QUALITA'						
		MEDIA QUALITA'						
		BASSA QUALITA'				<input checked="" type="checkbox"/>		
9	Vincoli Legislativi							
10	Categoria d'intervento prevista nel piano precedente			Categoria C				
11	Note							

PROGETTO

12	Categoria di Intervento Prevista	RESTAURO			BAITA	E	
		RISANAMENTO CONSERVATIVO			MALGA	F	
		RISTRUTTURAZIONE		<input checked="" type="checkbox"/>	DEPOSITO	G	
		DEMOLIZIONE				H	
13	Vincoli particolari						
14	Categoria di Intervento per gli spazi di pertinenza			Ristrutturazione			

Comprensorio	C10	Foglio di Mappa	2
Comune Amministrativo	Villa Lagarina	N. Part. Edificiale	9
Comune Catastale	Pedersano	Data del Rilievo	01/04/11
Indirizzo	Via S. Antonio, 93	Rilevatore	Melina Benetton



Scala 1:1000



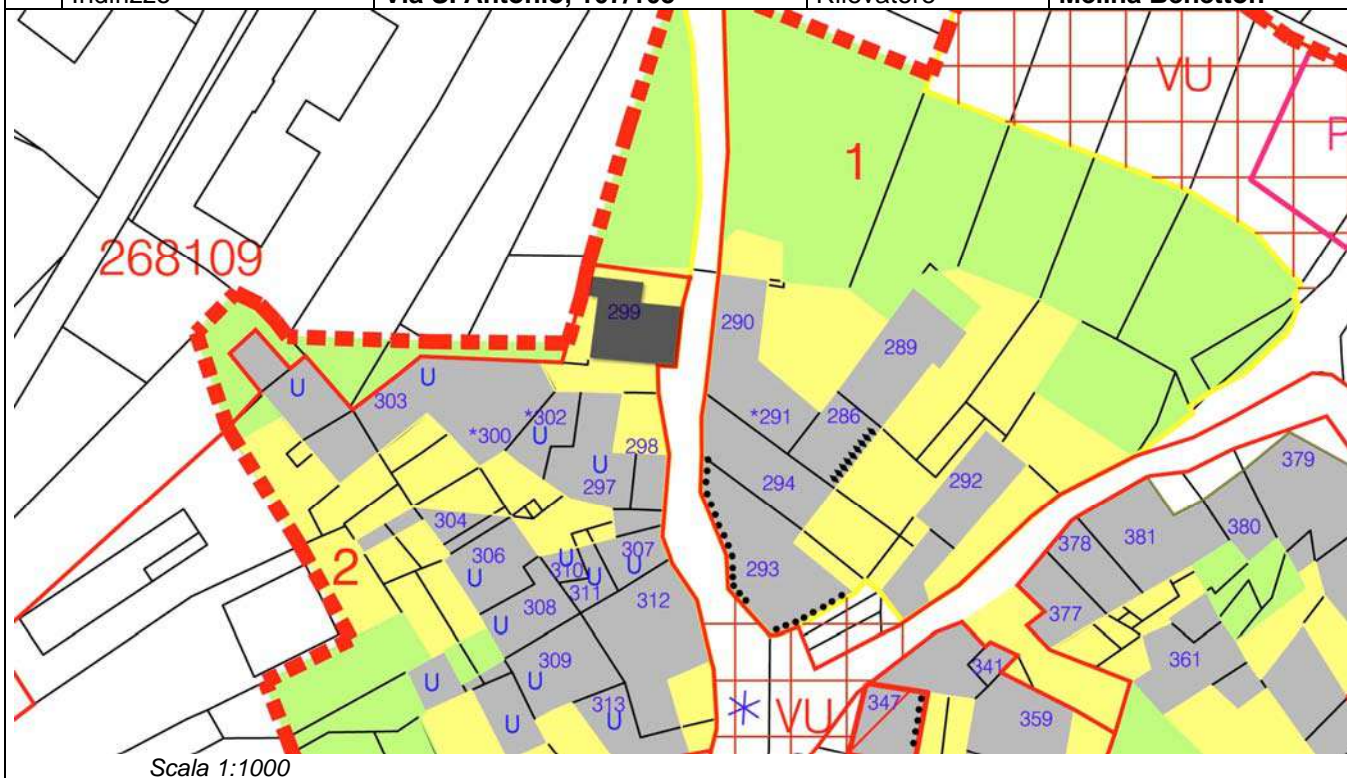
ANALISI

1	Tipologia Funzionale	EDIFICIO PREV. RESIDENZIALE	A	<input checked="" type="checkbox"/>	BAITA	E		
		EDIFICIO PRODUTTIVO	B	<input type="checkbox"/>	MALGA	F		
		EDIFICIO SPECIALE	C	<input type="checkbox"/>	DEPOSITO	G		
		COMMERCIALE	D	<input type="checkbox"/>		H		
1A	Destinazione d'uso del piano terra				Cantina			
2	Epoca di Costruzione	ANTERIORE AL 1860			8	8		
		TRA IL 1860 E IL 1939			6			
		POSTERIORE AL 1939			4			
3	Tipologia architettonica storica	ALTA DEFINIZIONE			8	4		
		MEDIA DEFINIZIONE			6			
		BASSA DEFINIZIONE			4			
		NESSUNA DEFINIZIONE			0			
4	Permanenza dei caratteri formali originali	VOLUMETRICI ORIGINARI			2	1	0	2
		CARATTERI COSTRUTTIVI			2	1	0	2
		CARATTERI COMPLEMENT.			2	1	0	2
		ASPETTI DECORATIVI			2	1	0	2
		TOTALE						8
5	Destinazione d'uso originaria	CONSERVATA					X	
		MODIFICATA PARZIALMENTE						
		MODIFICATA TOTALMENTE						
		NON INDIVIDUABILE						
6	Degrado fisico	NULLO					X	
		MEDIO						
		ELEVATO						
7	Grado di Utilizzo	UTILIZZATO					X	
		SOTTOUTILIZZATO						
		IN STATO DI ABBANDONO						
8	Spazi di pertinenza	ALTA QUALITA'					X	
		MEDIA QUALITA'						
		BASSA QUALITA'						
9	Vincoli Legislativi							
10	Categoria d'intervento prevista nel piano precedente				Categoria C			
11	Note							

PROGETTO

12	Categoria di Intervento Prevista	RESTAURO	
		RISANAMENTO CONSERVATIVO	
		RISTRUTTURAZIONE	X
		DEMOLIZIONE	
13	Vincoli particolari		
14	Categoria di Intervento per gli spazi di pertinenza	Ristrutturazione	

Comprensorio	C10	Foglio di Mappa	2
Comune Amministrativo	Villa Lagarina	N. Part. Edificiale	8/2
Comune Catastale	Pedersano	Data del Rilievo	Aprile 2011
Indirizzo	Via S. Antonio, 107/105	Rilevatore	Melina Benetton



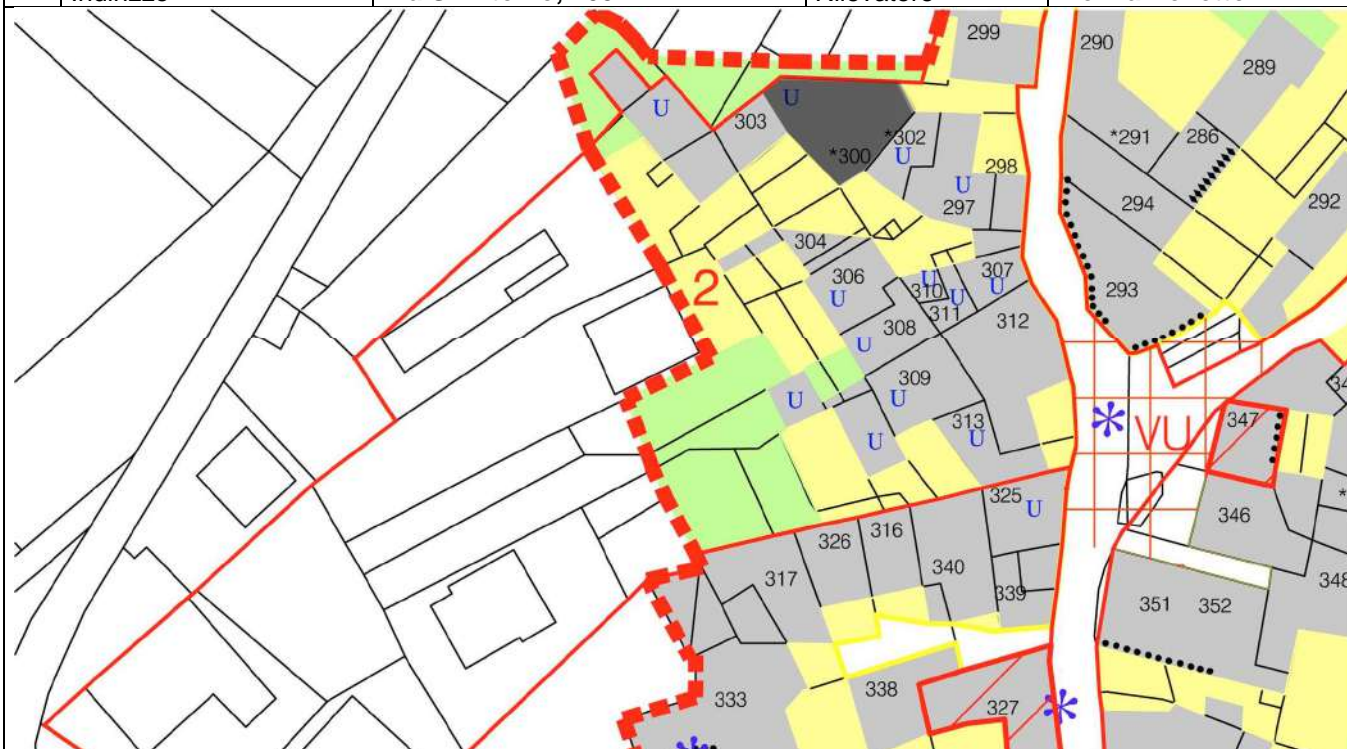
ANALISI

1	Tipologia Funzionale	EDIFICIO PREV. RESIDENZIALE	A	<input checked="" type="checkbox"/>	BAITA	E	
		EDIFICIO PRODUTTIVO	B		MALGA	F	
		EDIFICIO SPECIALE	C		DEPOSITO	G	
		COMMERCIALE	D			H	
1A	Destinazione d'uso del piano terra			Cantina			
2	Epoca di Costruzione	ANTERIORE AL 1860			8	8	
		TRA IL 1860 E IL 1939			6		
		POSTERIORE AL 1939			4		
3	Tipologia architettonica storica	ALTA DEFINIZIONE			8		
		MEDIA DEFINIZIONE			6		
		BASSA DEFINIZIONE			4	4	
		NESSUNA DEFINIZIONE			0		
4	Permanenza dei caratteri formali originali	VOLUMETRICI ORIGINARI	2	1	0	2	
		CARATTERI COSTRUTTIVI	2	1	0	2	
		CARATTERI COMPLEMENT.	2	1	0	2	
		ASPETTI DECORATIVI	2	1	0	2	
		TOTALE				8	
5	Destinazione d'uso originaria	CONSERVATA			<input checked="" type="checkbox"/>		
		MODIFICATA PARZIALMENTE					
		MODIFICATA TOTALMENTE					
		NON INDIVIDUABILE					
6	Degrado fisico	NULLO					
		MEDIO			<input checked="" type="checkbox"/>		
		ELEVATO					
7	Grado di Utilizzo	UTILIZZATO					
		SOTTOUTILIZZATO			<input checked="" type="checkbox"/>		
		IN STATO DI ABBANDONO					
8	Spazi di pertinenza	ALTA QUALITA'					
		MEDIA QUALITA'			<input checked="" type="checkbox"/>		
		BASSA QUALITA'					
9	Vincoli Legislativi						
10	Categoria d'intervento prevista nel piano precedente			Categoria C			
11	Note						

PROGETTO

12	Categoria di Intervento Prevista	RESTAURO	
		RISANAMENTO CONSERVATIVO	<input checked="" type="checkbox"/>
		RISTRUTTURAZIONE	
		DEMOLIZIONE	
13	Vincoli particolari: è ammessa la sopraelevazione di 0,80 m.		
14	Categoria di Intervento per gli spazi di pertinenza	Ristrutturazione	

Comprensorio	C10	Foglio di Mappa	2
Comune Amministrativo	Villa Lagarina	N. Part. Edificiale	11
Comune Catastale	Pedersano	Data del Rilievo	Aprile 2011
Indirizzo	Via S. Antonio, 103	Rilevatore	Melina Benetton



Scala 1:1000



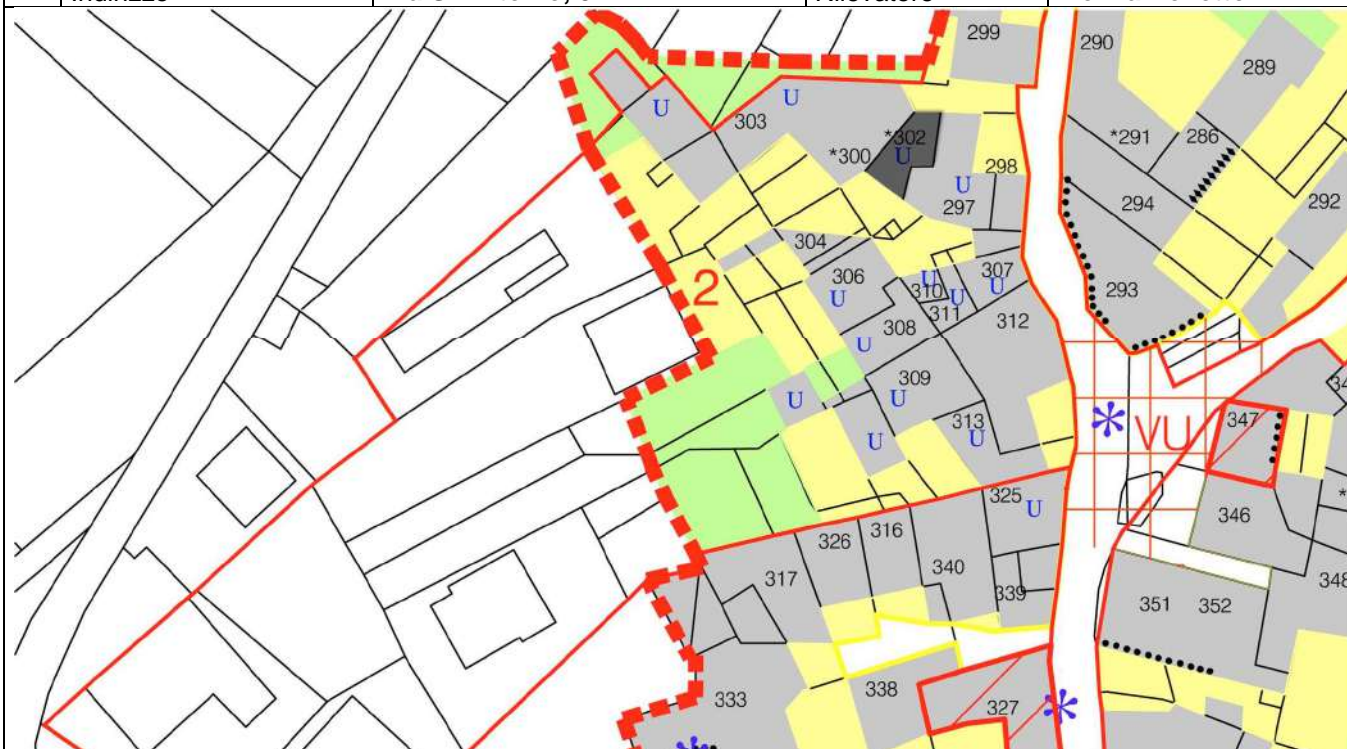
ANALISI

1	Tipologia Funzionale	EDIFICIO PREV. RESIDENZIALE	A	<input checked="" type="checkbox"/>	BAITA	E		
		EDIFICIO PRODUTTIVO	B	<input type="checkbox"/>	MALGA	F		
		EDIFICIO SPECIALE	C	<input type="checkbox"/>	DEPOSITO	G		
		COMMERCIALE	D	<input type="checkbox"/>		H		
1A	Destinazione d'uso del piano terra				Cantina			
2	Epoca di Costruzione	ANTERIORE AL 1860			8	8		
		TRA IL 1860 E IL 1939			6			
		POSTERIORE AL 1939			4			
3	Tipologia architettonica storica	ALTA DEFINIZIONE			8			
		MEDIA DEFINIZIONE			6			
		BASSA DEFINIZIONE			4	4		
		NESSUNA DEFINIZIONE			0			
4	Permanenza dei caratteri formali originali	VOLUMETRICI ORIGINARI			2	1	0	1
		CARATTERI COSTRUTTIVI			2	1	0	1
		CARATTERI COMPLEMENT.			2	1	0	1
		ASPETTI DECORATIVI			2	1	0	1
		TOTALE						4
5	Destinazione d'uso originaria	CONSERVATA						
		MODIFICATA PARZIALMENTE				<input checked="" type="checkbox"/>		
		MODIFICATA TOTALMENTE						
		NON INDIVIDUABILE						
6	Degrado fisico	NULLO				<input checked="" type="checkbox"/>		
		MEDIO						
		ELEVATO						
7	Grado di Utilizzo	UTILIZZATO				<input checked="" type="checkbox"/>		
		SOTTOUTILIZZATO						
		IN STATO DI ABBANDONO						
8	Spazi di pertinenza	ALTA QUALITA'						
		MEDIA QUALITA'				<input checked="" type="checkbox"/>		
		BASSA QUALITA'						
9	Vincoli Legislativi							
10	Categoria d'intervento prevista nel piano precedente				Categoria C			
11	Note							

PROGETTO

12	Categoria di Intervento Prevista	RESTAURO	
		RISANAMENTO CONSERVATIVO	
		RISTRUTTURAZIONE	<input checked="" type="checkbox"/>
		DEMOLIZIONE	
13	Vincoli particolari		
14	Categoria di Intervento per gli spazi di pertinenza	Ristrutturazione	

Comprensorio	C10	Foglio di Mappa	2
Comune Amministrativo	Villa Lagarina	N. Part. Edificiale	10/2
Comune Catastale	Pedersano	Data del Rilievo	Aprile 2011
Indirizzo	Via S. Antonio, 91	Rilevatore	Melina Benetton



Scala 1:1000



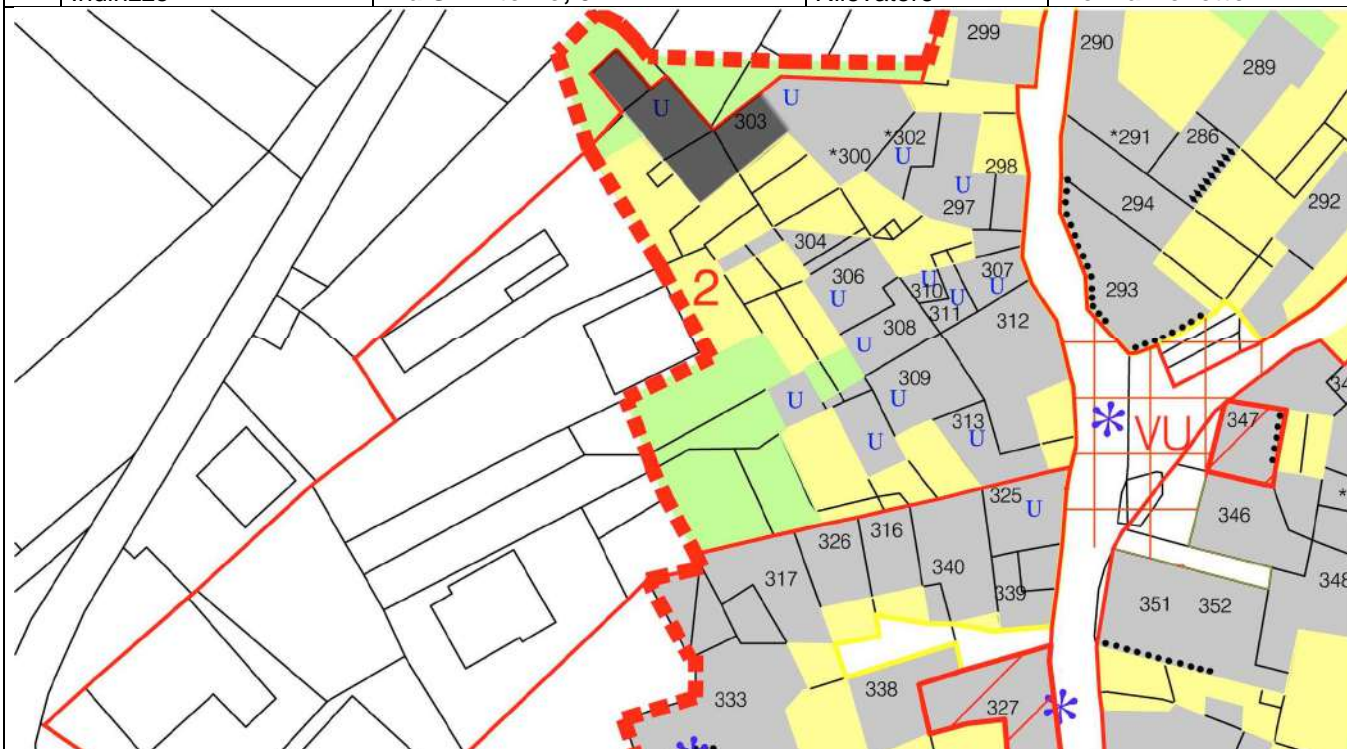
ANALISI

1	Tipologia Funzionale	EDIFICIO PREV. RESIDENZIALE	A	<input checked="" type="checkbox"/>	BAITA	E	
		EDIFICIO PRODUTTIVO	B	<input type="checkbox"/>	MALGA	F	
		EDIFICIO SPECIALE	C	<input type="checkbox"/>	DEPOSITO	G	
		COMMERCIALE	D	<input type="checkbox"/>		H	
1A	Destinazione d'uso del piano terra			Cantina/garage			
2	Epoca di Costruzione	ANTERIORE AL 1860		8	8		
		TRA IL 1860 E IL 1939		6			
		POSTERIORE AL 1939		4			
3	Tipologia architettonica storica	ALTA DEFINIZIONE		8	4		
		MEDIA DEFINIZIONE		6			
		BASSA DEFINIZIONE		4			
		NESSUNA DEFINIZIONE		0			
4	Permanenza dei caratteri formali originali	VOLUMETRICI ORIGINARI		2	1	0	2
		CARATTERI COSTRUTTIVI		2	1	0	2
		CARATTERI COMPLEMENT.		2	1	0	2
		ASPETTI DECORATIVI		2	1	0	2
		TOTALE					8
5	Destinazione d'uso originaria	CONSERVATA					X
		MODIFICATA PARZIALMENTE					
		MODIFICATA TOTALMENTE					
		NON INDIVIDUABILE					
6	Degrado fisico	NULLO					X
		MEDIO					
		ELEVATO					
7	Grado di Utilizzo	UTILIZZATO					X
		SOTTOUTILIZZATO					
		IN STATO DI ABBANDONO					
8	Spazi di pertinenza	ALTA QUALITA'					X
		MEDIA QUALITA'					
		BASSA QUALITA'					
9	Vincoli Legislativi						
10	Categoria d'intervento prevista nel piano precedente			Categoria C			
11	Note						

PROGETTO

12	Categoria di Intervento Prevista	RESTAURO					
		RISANAMENTO CONSERVATIVO					
		RISTRUTTURAZIONE			X		
		DEMOLIZIONE					
13	Vincoli particolari:						
14	Categoria di Intervento per gli spazi di pertinenza			Ristrutturazione			

Comprensorio	C10	Foglio di Mappa	2
Comune Amministrativo	Villa Lagarina	N. Part. Edificiale	12
Comune Catastale	Pedersano	Data del Rilievo	Aprile 2011
Indirizzo	Via S. Antonio, 97	Rilevatore	Melina Benetton



Scala 1:1000



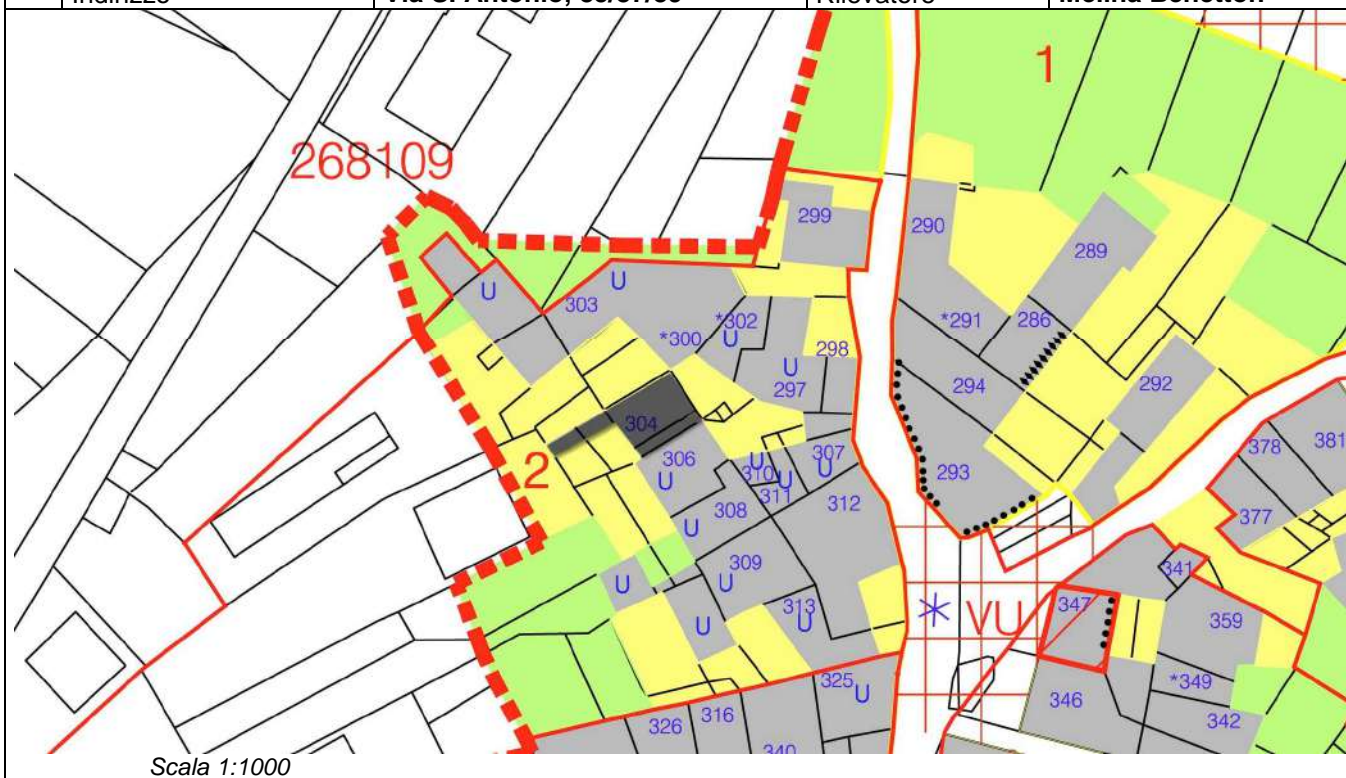
ANALISI

1	Tipologia Funzionale	EDIFICIO PREV. RESIDENZIALE	A	<input checked="" type="checkbox"/>	BAITA	E	
		EDIFICIO PRODUTTIVO	B	<input type="checkbox"/>	MALGA	F	
		EDIFICIO SPECIALE	C	<input type="checkbox"/>	DEPOSITO	G	
		COMMERCIALE	D	<input type="checkbox"/>		H	
1A	Destinazione d'uso del piano terra			Cantina/garage			
2	Epoca di Costruzione	ANTERIORE AL 1860			8	8	
		TRA IL 1860 E IL 1939			6		
		POSTERIORE AL 1939			4		
3	Tipologia architettonica storica	ALTA DEFINIZIONE			8		
		MEDIA DEFINIZIONE			6		
		BASSA DEFINIZIONE			4	4	
		NESSUNA DEFINIZIONE			0		
4	Permanenza dei caratteri formali originali	VOLUMETRICI ORIGINARI	2	1	0	1	
		CARATTERI COSTRUTTIVI	2	1	0	1	
		CARATTERI COMPLEMENT.	2	1	0	1	
		ASPETTI DECORATIVI	2	1	0	1	
		TOTALE				4	
5	Destinazione d'uso originaria	CONSERVATA					
		MODIFICATA PARZIALMENTE			<input checked="" type="checkbox"/>		
		MODIFICATA TOTALMENTE					
		NON INDIVIDUABILE					
6	Degrado fisico	NULLO			<input checked="" type="checkbox"/>		
		MEDIO					
		ELEVATO					
7	Grado di Utilizzo	UTILIZZATO			<input checked="" type="checkbox"/>		
		SOTTOUTILIZZATO					
		IN STATO DI ABBANDONO					
8	Spazi di pertinenza	ALTA QUALITA'					
		MEDIA QUALITA'			<input checked="" type="checkbox"/>		
		BASSA QUALITA'					
9	Vincoli Legislativi						
10	Categoria d'intervento prevista nel piano precedente			Categoria C			
11	Note						

PROGETTO

12	Categoria di Intervento Prevista	RESTAURO		
		RISANAMENTO CONSERVATIVO		
		RISTRUTTURAZIONE	<input checked="" type="checkbox"/>	
		DEMOLIZIONE		
13	Vincoli particolari			
14	Categoria di Intervento per gli spazi di pertinenza		Ristrutturazione	

Comprensorio	C10	Foglio di Mappa	2
Comune Amministrativo	Villa Lagarina	N. Part. Edificiale	17/1
Comune Catastale	Pedersano	Data del Rilievo	Aprile 2011
Indirizzo	Via S. Antonio, 85/87/89	Rilevatore	Melina Benetton



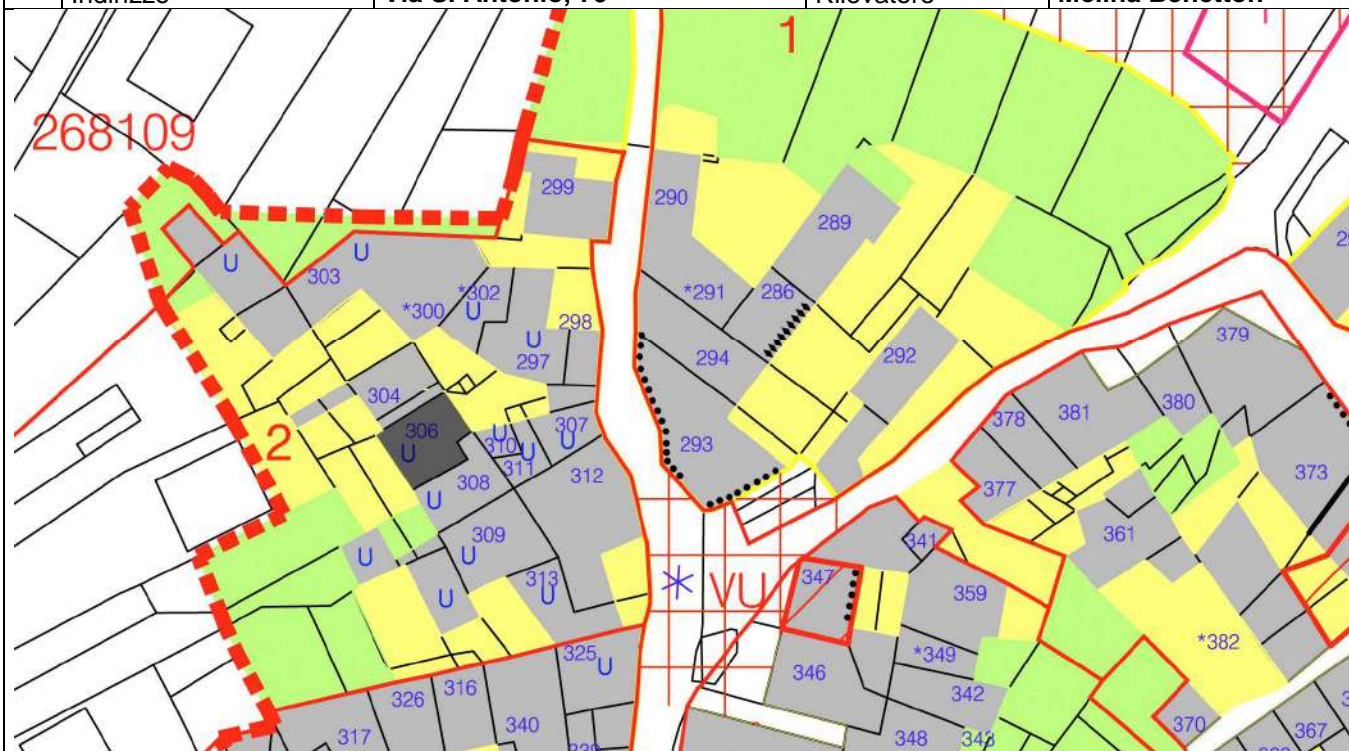
ANALISI

1	Tipologia Funzionale	EDIFICIO PREV. RESIDENZIALE	A	<input checked="" type="checkbox"/>	BAITA	E	
		EDIFICIO PRODUTTIVO	B	<input type="checkbox"/>	MALGA	F	
		EDIFICIO SPECIALE	C	<input type="checkbox"/>	DEPOSITO	G	
		COMMERCIALE	D	<input type="checkbox"/>		H	
1A	Destinazione d'uso del piano terra			cantina/garage			
2	Epoca di Costruzione	ANTERIORE AL 1860		8	<div style="border: 1px solid black; padding: 2px; width: 30px; margin: 0 auto;">6</div>		
		TRA IL 1860 E IL 1939		6			
		POSTERIORE AL 1939		4			
3	Tipologia architettonica storica	ALTA DEFINIZIONE		8	<div style="border: 1px solid black; padding: 2px; width: 30px; margin: 0 auto;">4</div>		
		MEDIA DEFINIZIONE		6			
		BASSA DEFINIZIONE		4			
		NESSUNA DEFINIZIONE		0			
4	Permanenza dei caratteri formali originali	VOLUMETRICI ORIGINARI	2	1	0	2	
		CARATTERI COSTRUTTIVI	2	1	0	2	
		CARATTERI COMPLEMENT.	2	1	0	2	
		ASPETTI DECORATIVI	2	1	0	1	
		TOTALE				7	
5	Destinazione d'uso originaria	CONSERVATA				<input checked="" type="checkbox"/>	
		MODIFICATA PARZIALMENTE				<input type="checkbox"/>	
		MODIFICATA TOTALMENTE				<input type="checkbox"/>	
		NON INDIVIDUABILE				<input type="checkbox"/>	
6	Degrado fisico	NULLO				<input checked="" type="checkbox"/>	
		MEDIO				<input type="checkbox"/>	
		ELEVATO				<input type="checkbox"/>	
7	Grado di Utilizzo	UTILIZZATO				<input checked="" type="checkbox"/>	
		SOTTOUTILIZZATO				<input type="checkbox"/>	
		IN STATO DI ABBANDONO				<input type="checkbox"/>	
8	Spazi di pertinenza	ALTA QUALITA'				<input type="checkbox"/>	
		MEDIA QUALITA'				<input type="checkbox"/>	
		BASSA QUALITA'				<input checked="" type="checkbox"/>	
9	Vincoli Legislativi						
10	Categoria d'intervento prevista nel piano precedente		Categoria C				
11	Note						

PROGETTO

12	Categoria di Intervento Prevista	RESTAURO	
		RISANAMENTO CONSERVATIVO	
		RISTRUTTURAZIONE	<input checked="" type="checkbox"/>
		DEMOLIZIONE	
13	Vincoli particolari		
14	Categoria di Intervento per gli spazi di pertinenza	Ristrutturazione	

Comprensorio	C10	Foglio di Mappa	2
Comune Amministrativo	Villa Lagarina	N. Part. Edificiale	19
Comune Catastale	Pedersano	Data del Rilievo	01/04/11
Indirizzo	Via S. Antonio, 79	Rilevatore	Melina Benetton



Scala 1:1000



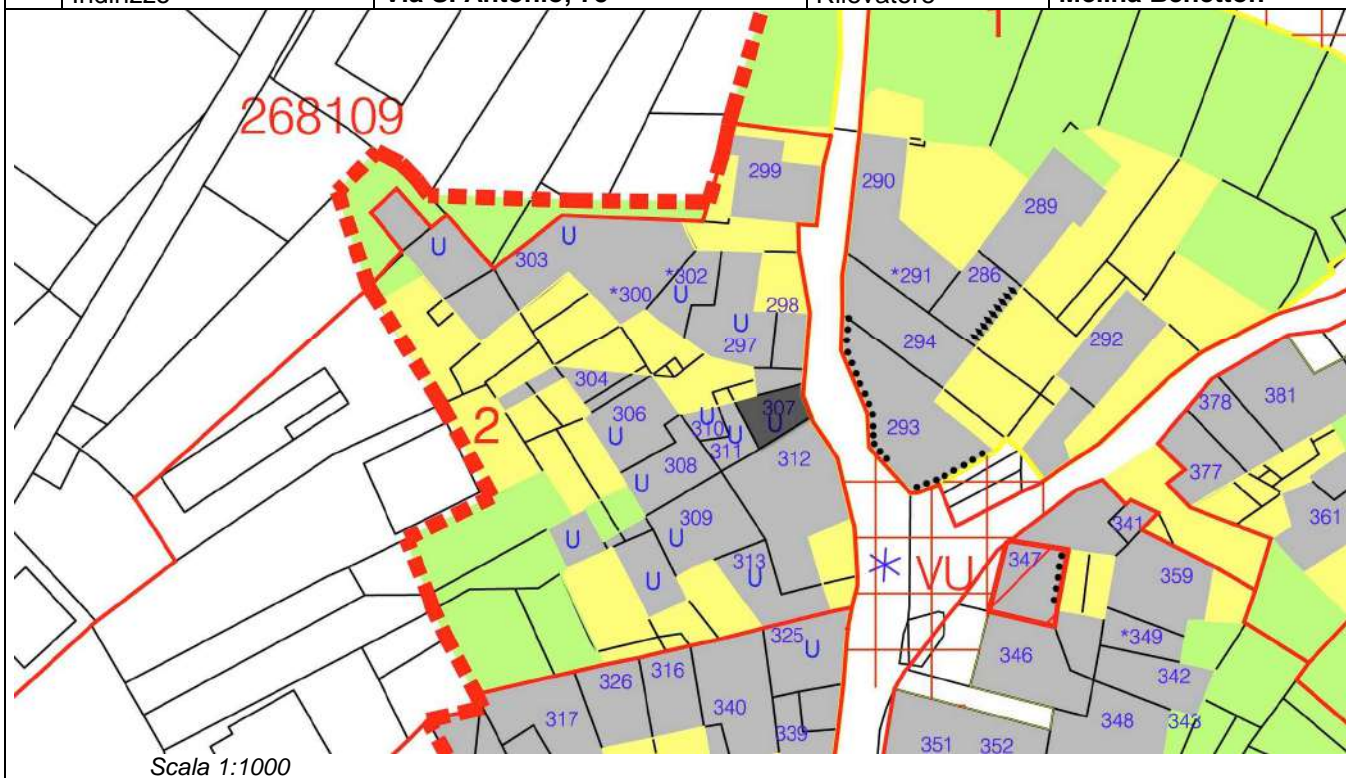
ANALISI

1	Tipologia Funzionale	EDIFICIO PREV. RESIDENZIALE	A	<input checked="" type="checkbox"/>	BAITA	E	
		EDIFICIO PRODUTTIVO	B		MALGA	F	
		EDIFICIO SPECIALE	C		DEPOSITO	G	
		COMMERCIALE	D			H	
1A	Destinazione d'uso del piano terra			cantina/garage			
2	Epoca di Costruzione	ANTERIORE AL 1860		8	8		
		TRA IL 1860 E IL 1939		6			
		POSTERIORE AL 1939		4			
3	Tipologia architettonica storica	ALTA DEFINIZIONE		8	4		
		MEDIA DEFINIZIONE		6			
		BASSA DEFINIZIONE		4			
		NESSUNA DEFINIZIONE		0			
4	Permanenza dei caratteri formali originali	VOLUMETRICI ORIGINARI		2	1	0	2
		CARATTERI COSTRUTTIVI		2	1	0	2
		CARATTERI COMPLEMENT.		2	1	0	1
		ASPETTI DECORATIVI		2	1	0	2
		TOTALE					7
5	Destinazione d'uso originaria	CONSERVATA		X			
		MODIFICATA PARZIALMENTE					
		MODIFICATA TOTALMENTE					
		NON INDIVIDUABILE					
6	Degrado fisico	NULLO		X			
		MEDIO					
		ELEVATO					
7	Grado di Utilizzo	UTILIZZATO		X			
		SOTTOUTILIZZATO					
		IN STATO DI ABBANDONO					
8	Spazi di pertinenza	ALTA QUALITA'		X			
		MEDIA QUALITA'					
		BASSA QUALITA'					
9	Vincoli Legislativi						
10	Categoria d'intervento prevista nel piano precedente			Categoria C			
11	Note						

PROGETTO

12	Categoria di Intervento Prevista	RESTAURO	
		RISANAMENTO CONSERVATIVO	
		RISTRUTTURAZIONE	X
		DEMOLIZIONE	
13	Vincoli particolari		
14	Categoria di Intervento per gli spazi di pertinenza	Ristrutturazione	

Comprensorio	C10	Foglio di Mappa	2
Comune Amministrativo	Villa Lagarina	N. Part. Edificiale	26
Comune Catastale	Pedersano	Data del Rilievo	Aprile 2011
Indirizzo	Via S. Antonio, 75	Rilevatore	Melina Benetton



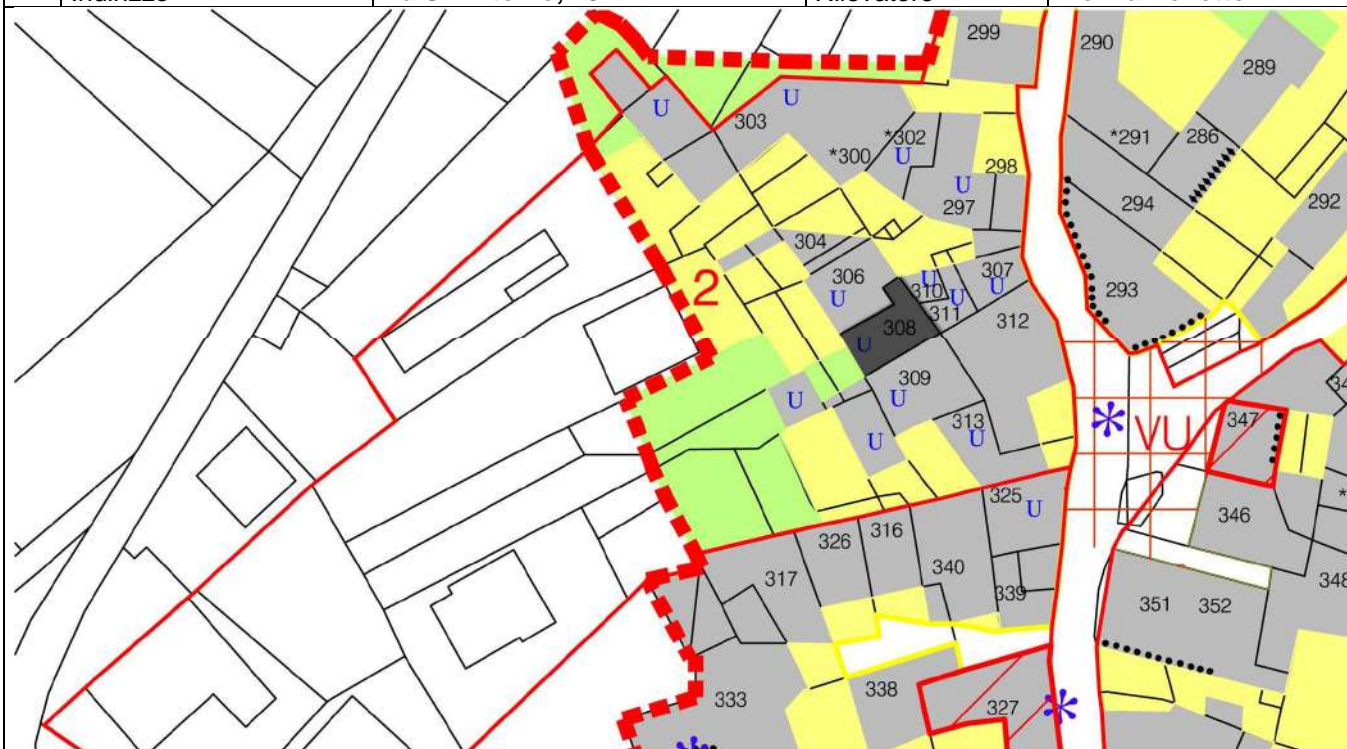
ANALISI

1	Tipologia Funzionale	EDIFICIO PREV. RESIDENZIALE	A	<input checked="" type="checkbox"/>	BAITA	E	
		EDIFICIO PRODUTTIVO	B	<input type="checkbox"/>	MALGA	F	
		EDIFICIO SPECIALE	C	<input type="checkbox"/>	DEPOSITO	G	
		COMMERCIALE	D	<input type="checkbox"/>		H	
1A	Destinazione d'uso del piano terra			Cantina/garage			
2	Epoca di Costruzione	ANTERIORE AL 1860		8	8		
		TRA IL 1860 E IL 1939		6			
		POSTERIORE AL 1939		4			
3	Tipologia architettonica storica	ALTA DEFINIZIONE		8	4		
		MEDIA DEFINIZIONE		6			
		BASSA DEFINIZIONE		4			
		NESSUNA DEFINIZIONE		0			
4	Permanenza dei caratteri formali originali	VOLUMETRICI ORIGINARI		2	1	0	2
		CARATTERI COSTRUTTIVI		2	1	0	2
		CARATTERI COMPLEMENT.		2	1	0	2
		ASPETTI DECORATIVI		2	1	0	2
		TOTALE					8
5	Destinazione d'uso originaria	CONSERVATA					<input checked="" type="checkbox"/>
		MODIFICATA PARZIALMENTE					<input type="checkbox"/>
		MODIFICATA TOTALMENTE					<input type="checkbox"/>
		NON INDIVIDUABILE					<input type="checkbox"/>
6	Degrado fisico	NULLO					<input checked="" type="checkbox"/>
		MEDIO					<input type="checkbox"/>
		ELEVATO					<input type="checkbox"/>
7	Grado di Utilizzo	UTILIZZATO					<input checked="" type="checkbox"/>
		SOTTOUTILIZZATO					<input type="checkbox"/>
		IN STATO DI ABBANDONO					<input type="checkbox"/>
8	Spazi di pertinenza	ALTA QUALITA'					<input type="checkbox"/>
		MEDIA QUALITA'					<input type="checkbox"/>
		BASSA QUALITA'					<input checked="" type="checkbox"/>
9	Vincoli Legislativi						
10	Categoria d'intervento prevista nel piano precedente		Categoria C				
11	Note						

PROGETTO

12	Categoria di Intervento Prevista	RESTAURO			RISANAMENTO CONSERVATIVO		
		RISTRUTTURAZIONE	<input checked="" type="checkbox"/>				
		DEMOLIZIONE	<input type="checkbox"/>				
13	Vincoli particolari						
14	Categoria di Intervento per gli spazi di pertinenza		Ristrutturazione				

Comprensorio	C10	Foglio di Mappa	2
Comune Amministrativo	Villa Lagarina	N. Part. Edificiale	22
Comune Catastale	Pedersano	Data del Rilievo	Aprile 2011
Indirizzo	Via S. Antonio, 79	Rilevatore	Melina Benetton



Scala 1:1000



ANALISI

1	Tipologia Funzionale	EDIFICIO PREV. RESIDENZIALE	A		BAITA	E	
		EDIFICIO PRODUTTIVO	B		MALGA	F	
		EDIFICIO SPECIALE	C		DEPOSITO	G	X
		COMMERCIALE	D			H	
1A	Destinazione d'uso del piano terra				Garage		
2	Epoca di Costruzione	ANTERIORE AL 1860			8	8	
		TRA IL 1860 E IL 1939			6		
		POSTERIORE AL 1939			4		
3	Tipologia architettonica storica	ALTA DEFINIZIONE			8		
		MEDIA DEFINIZIONE			6		
		BASSA DEFINIZIONE			4		
		NESSUNA DEFINIZIONE			0	0	
4	Permanenza dei caratteri formali originali	VOLUMETRICI ORIGINARI	2	1	0	2	
		CARATTERI COSTRUTTIVI	2	1	0	1	
		CARATTERI COMPLEMENT.	2	1	0	1	
		ASPETTI DECORATIVI	2	1	0	1	
		TOTALE				5	
5	Destinazione d'uso originaria	CONSERVATA					
		MODIFICATA PARZIALMENTE			X		
		MODIFICATA TOTALMENTE					
		NON INDIVIDUABILE					
6	Degrado fisico	NULLO					
		MEDIO					
		ELEVATO			X		
7	Grado di Utilizzo	UTILIZZATO					
		SOTTOUTILIZZATO			X		
		IN STATO DI ABBANDONO					
8	Spazi di pertinenza	ALTA QUALITA'					
		MEDIA QUALITA'					
		BASSA QUALITA'			X		
9	Vincoli Legislativi						
10	Categoria d'intervento prevista nel piano precedente		Categoria C				
11	Note						

PROGETTO

12	Categoria di Intervento Prevista	RESTAURO			BAITA	E	
		RISANAMENTO CONSERVATIVO			MALGA	F	
		RISTRUTTURAZIONE			DEPOSITO	G	X
		DEMOLIZIONE				H	
13	Vincoli particolari						
14	Categoria di Intervento per gli spazi di pertinenza		Ristrutturazione				

P.R.G. del Comune di Villa Lagarina – Rilevazione degli Insediamenti Storici

SCHEDA N. 309-314

Comprensorio	C10	Foglio di Mappa	2
Comune Amministrativo	Villa Lagarina	N. Part. Edificiale	31/1
Comune Catastale	Pedersano	Data del Rilievo	Aprile 2011
Indirizzo	Via S. Antonio, 63	Rilevatore	Melina Benetton



Scala 1:1000



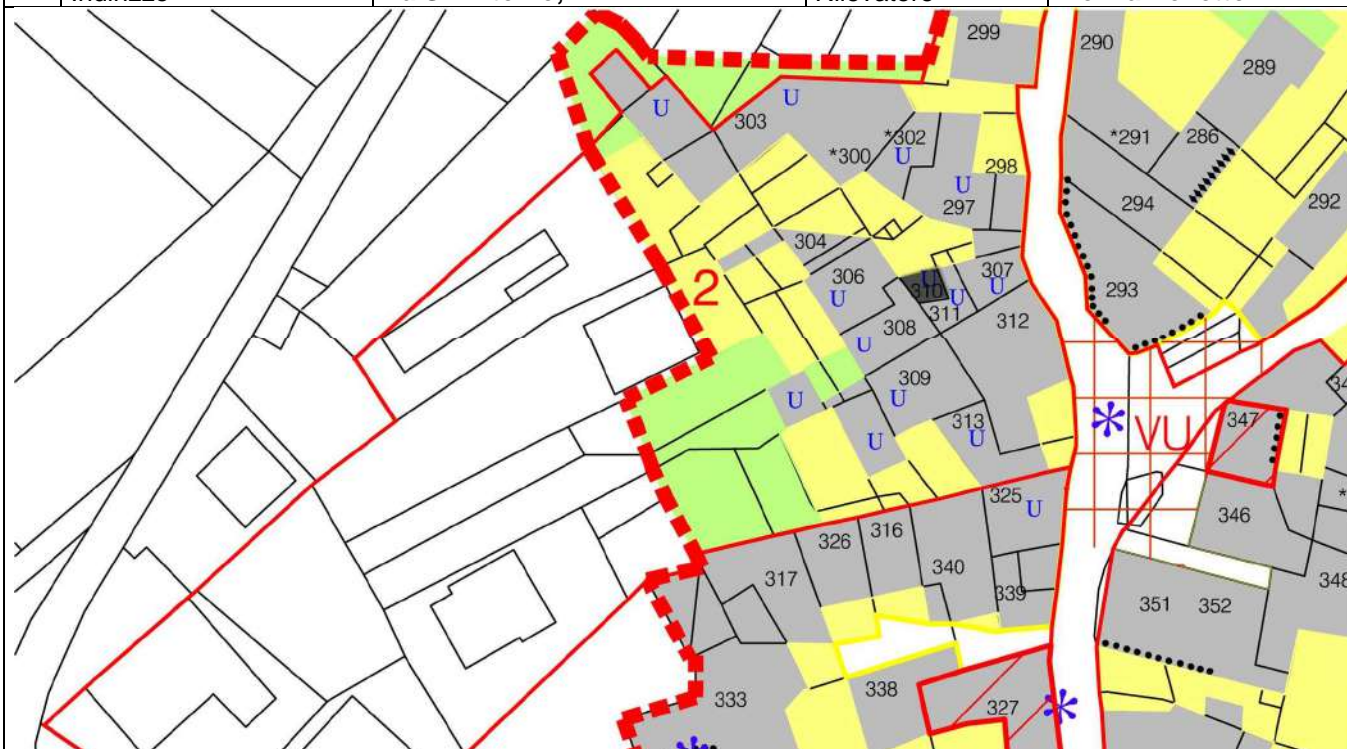
ANALISI

1	Tipologia Funzionale	EDIFICIO PREV. RESIDENZIALE	A	<input checked="" type="checkbox"/>	BAITA	E	
		EDIFICIO PRODUTTIVO	B	<input type="checkbox"/>	MALGA	F	
		EDIFICIO SPECIALE	C	<input type="checkbox"/>	DEPOSITO	G	
		COMMERCIALE	D	<input type="checkbox"/>		H	
1A	Destinazione d'uso del piano terra			Cantina/garage			
2	Epoca di Costruzione	ANTERIORE AL 1860		8	<div style="border: 1px solid black; padding: 2px; width: 30px; margin: 0 auto;">8</div>		
		TRA IL 1860 E IL 1939		6			
		POSTERIORE AL 1939		4			
3	Tipologia architettonica storica	ALTA DEFINIZIONE		8	<div style="border: 1px solid black; padding: 2px; width: 30px; margin: 0 auto;">4</div>		
		MEDIA DEFINIZIONE		6			
		BASSA DEFINIZIONE		4			
		NESSUNA DEFINIZIONE		0			
4	Permanenza dei caratteri formali originali	VOLUMETRICI ORIGINARI	2	1	0	<div style="border: 1px solid black; padding: 2px; width: 30px; margin: 0 auto;">7</div>	
		CARATTERI COSTRUTTIVI	2	1	0		
		CARATTERI COMPLEMENT.	2	1	0		
		ASPETTI DECORATIVI	2	1	0		
		TOTALE					
5	Destinazione d'uso originaria	CONSERVATA		<div style="border: 1px solid black; padding: 2px; width: 30px; margin: 0 auto;">X</div>			
		MODIFICATA PARZIALMENTE					
		MODIFICATA TOTALMENTE					
		NON INDIVIDUABILE					
6	Degrado fisico	NULLO		<div style="border: 1px solid black; padding: 2px; width: 30px; margin: 0 auto;">X</div>			
		MEDIO					
		ELEVATO					
7	Grado di Utilizzo	UTILIZZATO		<div style="border: 1px solid black; padding: 2px; width: 30px; margin: 0 auto;">X</div>			
		SOTTOUTILIZZATO					
		IN STATO DI ABBANDONO					
8	Spazi di pertinenza	ALTA QUALITA'		<div style="border: 1px solid black; padding: 2px; width: 30px; margin: 0 auto;">X</div>			
		MEDIA QUALITA'					
		BASSA QUALITA'					
9	Vincoli Legislativi						
10	Categoria d'intervento prevista nel piano precedente			Categoria C			
11	Note						


PROGETTO

12	Categoria di Intervento Prevista	RESTAURO			RISANAMENTO CONSERVATIVO		
		RISTRUTTURAZIONE	X				
		DEMOLIZIONE					
13	Vincoli particolari						
14	Categoria di Intervento per gli spazi di pertinenza			Ristrutturazione			

Comprensorio	C10	Foglio di Mappa	2
Comune Amministrativo	Villa Lagarina	N. Part. Edificiale	23
Comune Catastale	Pedersano	Data del Rilievo	Aprile 2011
Indirizzo	Via S. Antonio, 77	Rilevatore	Melina Benetton



Scala 1:1000



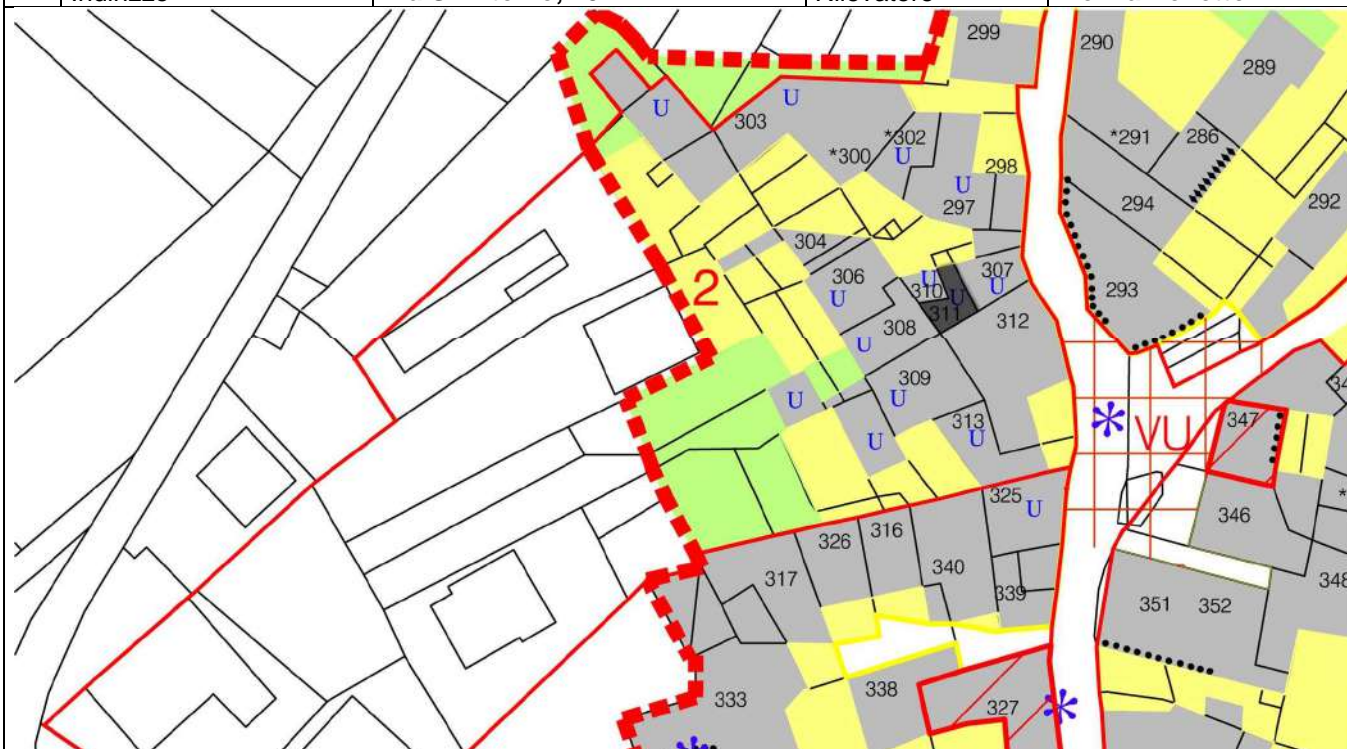
ANALISI

1	Tipologia Funzionale	EDIFICIO PREV. RESIDENZIALE	A	<input checked="" type="checkbox"/>	BAITA	E		
		EDIFICIO PRODUTTIVO	B	<input type="checkbox"/>	MALGA	F		
		EDIFICIO SPECIALE	C	<input type="checkbox"/>	DEPOSITO	G		
		COMMERCIALE	D	<input type="checkbox"/>		H		
1A	Destinazione d'uso del piano terra			Cantina				
2	Epoca di Costruzione	ANTERIORE AL 1860			8	8		
		TRA IL 1860 E IL 1939			6			
		POSTERIORE AL 1939			4			
3	Tipologia architettonica storica	ALTA DEFINIZIONE			8			
		MEDIA DEFINIZIONE			6			
		BASSA DEFINIZIONE			4	4		
		NESSUNA DEFINIZIONE			0			
4	Permanenza dei caratteri formali originali	VOLUMETRICI ORIGINARI			2	1	0	2
		CARATTERI COSTRUTTIVI			2	1	0	1
		CARATTERI COMPLEMENT.			2	1	0	1
		ASPETTI DECORATIVI			2	1	0	1
		TOTALE						5
5	Destinazione d'uso originaria	CONSERVATA						
		MODIFICATA PARZIALMENTE				<input checked="" type="checkbox"/>		
		MODIFICATA TOTALMENTE						
		NON INDIVIDUABILE						
6	Degrado fisico	NULLO				<input checked="" type="checkbox"/>		
		MEDIO						
		ELEVATO						
7	Grado di Utilizzo	UTILIZZATO				<input checked="" type="checkbox"/>		
		SOTTOUTILIZZATO						
		IN STATO DI ABBANDONO						
8	Spazi di pertinenza	ALTA QUALITA'						
		MEDIA QUALITA'						
		BASSA QUALITA'				<input checked="" type="checkbox"/>		
9	Vincoli Legislativi							
10	Categoria d'intervento prevista nel piano precedente			Categoria C				
11	Note							

PROGETTO

12	Categoria di Intervento Prevista	RESTAURO	
		RISANAMENTO CONSERVATIVO	
		RISTRUTTURAZIONE	<input checked="" type="checkbox"/>
		DEMOLIZIONE	
13	Vincoli particolari		
14	Categoria di Intervento per gli spazi di pertinenza	Ristrutturazione	

Comprensorio	C10	Foglio di Mappa	2
Comune Amministrativo	Villa Lagarina	N. Part. Edificiale	24
Comune Catastale	Pedersano	Data del Rilievo	Aprile 2011
Indirizzo	Via S. Antonio, 75	Rilevatore	Melina Benetton



Scala 1:1000



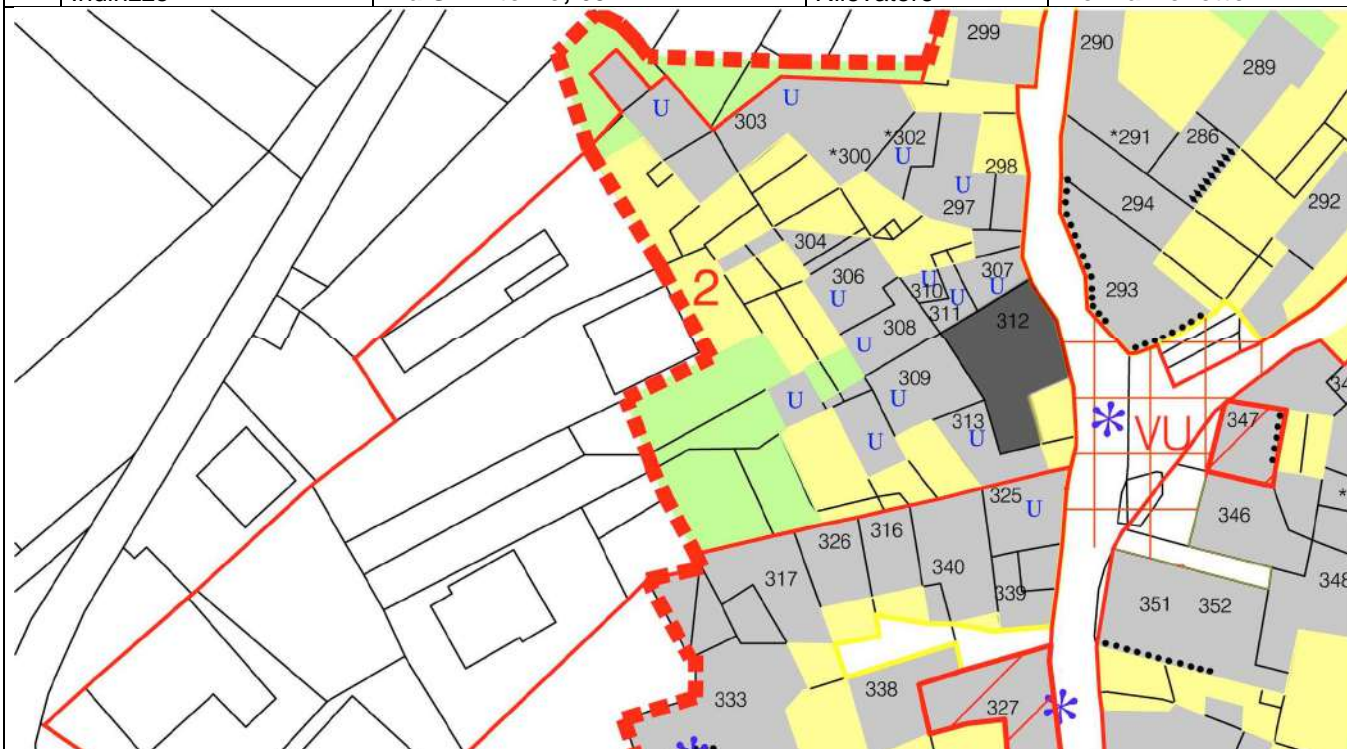
ANALISI

1	Tipologia Funzionale	EDIFICIO PREV. RESIDENZIALE	A	<input checked="" type="checkbox"/>	BAITA	E		
		EDIFICIO PRODUTTIVO	B	<input type="checkbox"/>	MALGA	F		
		EDIFICIO SPECIALE	C	<input type="checkbox"/>	DEPOSITO	G		
		COMMERCIALE	D	<input type="checkbox"/>		H		
1A	Destinazione d'uso del piano terra			ignota				
2	Epoca di Costruzione	ANTERIORE AL 1860			8	8		
		TRA IL 1860 E IL 1939			6			
		POSTERIORE AL 1939			4			
3	Tipologia architettonica storica	ALTA DEFINIZIONE			8			
		MEDIA DEFINIZIONE			6			
		BASSA DEFINIZIONE			4	4		
		NESSUNA DEFINIZIONE			0			
4	Permanenza dei caratteri formali originali	VOLUMETRICI ORIGINARI			2	1	0	2
		CARATTERI COSTRUTTIVI			2	1	0	1
		CARATTERI COMPLEMENT.			2	1	0	1
		ASPETTI DECORATIVI			2	1	0	1
		TOTALE						5
5	Destinazione d'uso originaria	CONSERVATA						
		MODIFICATA PARZIALMENTE			<input checked="" type="checkbox"/>			
		MODIFICATA TOTALMENTE						
		NON INDIVIDUABILE						
6	Degrado fisico	NULLO			<input checked="" type="checkbox"/>			
		MEDIO						
		ELEVATO						
7	Grado di Utilizzo	UTILIZZATO			<input checked="" type="checkbox"/>			
		SOTTOUTILIZZATO						
		IN STATO DI ABBANDONO						
8	Spazi di pertinenza	ALTA QUALITA'						
		MEDIA QUALITA'						
		BASSA QUALITA'			<input checked="" type="checkbox"/>			
9	Vincoli Legislativi							
10	Categoria d'intervento prevista nel piano precedente			Categoria C				
11	Note							

PROGETTO

12	Categoria di Intervento Prevista	RESTAURO			RISANAMENTO CONSERVATIVO		
		RISTRUTTURAZIONE	<input checked="" type="checkbox"/>		DEMOLIZIONE	<input type="checkbox"/>	
13	Vincoli particolari						
14	Categoria di Intervento per gli spazi di pertinenza			Ristrutturazione			

Comprensorio	C10	Foglio di Mappa	2
Comune Amministrativo	Villa Lagarina	N. Part. Edificiale	27
Comune Catastale	Pedersano	Data del Rilievo	Aprile 2011
Indirizzo	Via S. Antonio, 69	Rilevatore	Melina Benetton



Scala 1:1000



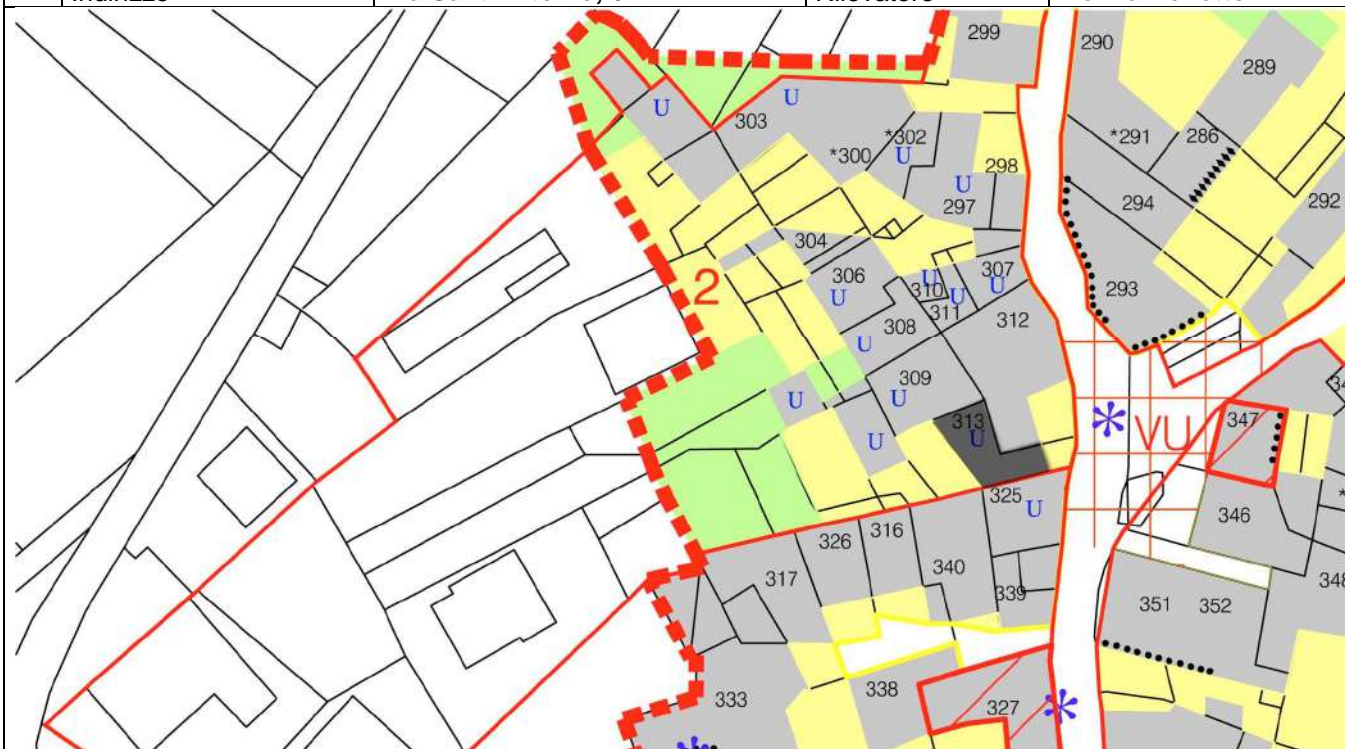
ANALISI

1	Tipologia Funzionale	EDIFICIO PREV. RESIDENZIALE	A	<input checked="" type="checkbox"/>	BAITA	E		
		EDIFICIO PRODUTTIVO	B	<input type="checkbox"/>	MALGA	F		
		EDIFICIO SPECIALE	C	<input type="checkbox"/>	DEPOSITO	G		
		COMMERCIALE	D	<input type="checkbox"/>		H		
1A	Destinazione d'uso del piano terra			Cantina/garage				
2	Epoca di Costruzione	ANTERIORE AL 1860			8	8		
		TRA IL 1860 E IL 1939			6			
		POSTERIORE AL 1939			4			
3	Tipologia architettonica storica	ALTA DEFINIZIONE			8			
		MEDIA DEFINIZIONE			6			
		BASSA DEFINIZIONE			4	<input checked="" type="checkbox"/>		
		NESSUNA DEFINIZIONE			0			
4	Permanenza dei caratteri formali originali	VOLUMETRICI ORIGINARI			2	1	0	2
		CARATTERI COSTRUTTIVI			2	1	0	2
		CARATTERI COMPLEMENT.			2	1	0	2
		ASPETTI DECORATIVI			2	1	0	2
		TOTALE						8
5	Destinazione d'uso originaria	CONSERVATA						
		MODIFICATA PARZIALMENTE			<input checked="" type="checkbox"/>			
		MODIFICATA TOTALMENTE						
		NON INDIVIDUABILE						
6	Degrado fisico	NULLO			<input checked="" type="checkbox"/>			
		MEDIO						
		ELEVATO						
7	Grado di Utilizzo	UTILIZZATO			<input checked="" type="checkbox"/>			
		SOTTOUTILIZZATO						
		IN STATO DI ABBANDONO						
8	Spazi di pertinenza	ALTA QUALITA'						
		MEDIA QUALITA'			<input checked="" type="checkbox"/>			
		BASSA QUALITA'						
9	Vincoli Legislativi							
10	Categoria d'intervento prevista nel piano precedente			Categoria C				
11	Note							

PROGETTO

12	Categoria di Intervento Prevista	RESTAURO			BAITA	E	
		RISANAMENTO CONSERVATIVO			MALGA	F	
		RISTRUTTURAZIONE			DEPOSITO	G	
		DEMOLIZIONE				H	
13	Vincoli particolari						
14	Categoria di Intervento per gli spazi di pertinenza			Ristrutturazione			

Comprensorio	C10	Foglio di Mappa	2
Comune Amministrativo	Villa Lagarina	N. Part. Edificiale	31/2
Comune Catastale	Pedersano	Data del Rilievo	01/04/11
Indirizzo	Via Sant'Antonio, 67	Rilevatore	Melina Benetton



Scala 1:1000



ANALISI

1	Tipologia Funzionale	EDIFICIO PREV. RESIDENZIALE	A	<input checked="" type="checkbox"/>	BAITA	E		
		EDIFICIO PRODUTTIVO	B	<input type="checkbox"/>	MALGA	F		
		EDIFICIO SPECIALE	C	<input type="checkbox"/>	DEPOSITO	G		
		COMMERCIALE	D	<input type="checkbox"/>		H		
1A	Destinazione d'uso del piano terra			Cantina/garage				
2	Epoca di Costruzione	ANTERIORE AL 1860		8	8			
		TRA IL 1860 E IL 1939		6				
		POSTERIORE AL 1939		4				
3	Tipologia architettonica storica	ALTA DEFINIZIONE		8	4			
		MEDIA DEFINIZIONE		6				
		BASSA DEFINIZIONE		4				
		NESSUNA DEFINIZIONE		0				
4	Permanenza dei caratteri formali originali	VOLUMETRICI ORIGINARI	2	1	0	2		
		CARATTERI COSTRUTTIVI	2	1	0			2
		CARATTERI COMPLEMENT.	2	1	0			2
		ASPETTI DECORATIVI	2	1	0			1
		TOTALE				7		
5	Destinazione d'uso originaria	CONSERVATA				X		
		MODIFICATA PARZIALMENTE						
		MODIFICATA TOTALMENTE						
		NON INDIVIDUABILE						
6	Degrado fisico	NULLO				X		
		MEDIO						
		ELEVATO						
7	Grado di Utilizzo	UTILIZZATO				X		
		SOTTOUTILIZZATO						
		IN STATO DI ABBANDONO						
8	Spazi di pertinenza	ALTA QUALITA'				X		
		MEDIA QUALITA'						
		BASSA QUALITA'						
9	Vincoli Legislativi							
10	Categoria d'intervento prevista nel piano precedente:			Categoria C				
11	Note							

PROGETTO

12	Categoria di Intervento Prevista	RESTAURO			RISANAMENTO CONSERVATIVO		
		RISTRUTTURAZIONE				X	
		DEMOLIZIONE					
13	Vincoli particolari						
14	Categoria di Intervento per gli spazi di pertinenza:			Ristrutturazione			