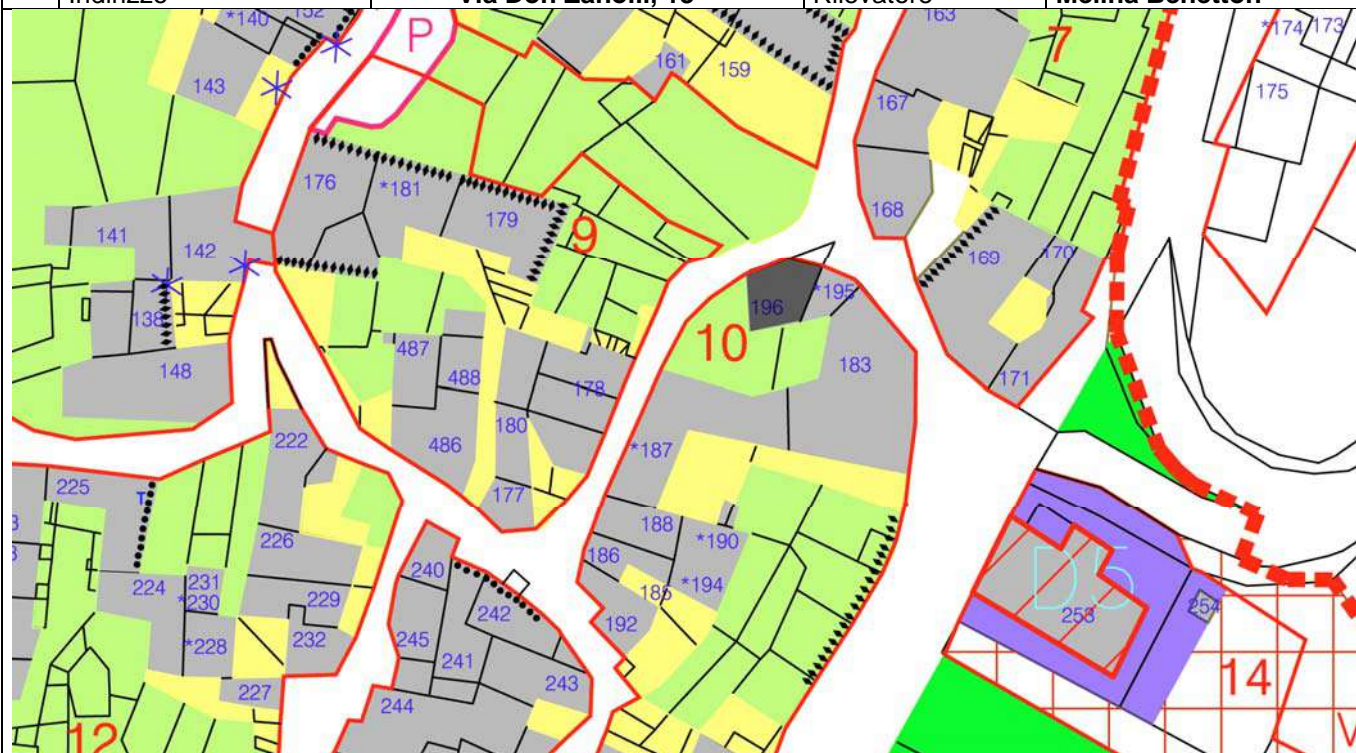


Comprensorio	C10	Foglio di Mappa	10
Comune Amministrativo	Villa Lagarina	N. Part. Edificiale	79/2
Comune Catastale	Castellano	Data del Rilievo	01/04/11
Indirizzo	Via Don Zanolli, 13	Rilevatore	Melina Benetton



Scala 1:1000



ANALISI

1	Tipologia Funzionale	EDIFICIO PREV. RESIDENZIALE	A	<input checked="" type="checkbox"/>	BAITA	E		
		EDIFICIO PRODUTTIVO	B	<input type="checkbox"/>	MALGA	F		
		EDIFICIO SPECIALE	C	<input type="checkbox"/>	DEPOSITO	G		
		COMMERCIALE	D	<input type="checkbox"/>		H		
1A	Destinazione d'uso del piano terra			Cantina				
2	Epoca di Costruzione	ANTERIORE AL 1860			8	6		
		TRA IL 1860 E IL 1939			6			
		POSTERIORE AL 1939			4			
3	Tipologia architettonica storica	ALTA DEFINIZIONE			8			
		MEDIA DEFINIZIONE			6			
		BASSA DEFINIZIONE			4	4		
		NESSUNA DEFINIZIONE			0			
4	Permanenza dei caratteri formali originali	VOLUMETRICI ORIGINARI			2	1	0	2
		CARATTERI COSTRUTTIVI			2	1	0	2
		CARATTERI COMPLEMENT.			2	1	0	2
		ASPETTI DECORATIVI			2	1	0	2
		TOTALE						8
5	Destinazione d'uso originaria	CONSERVATA				<input checked="" type="checkbox"/>		
		MODIFICATA PARZIALMENTE						
		MODIFICATA TOTALMENTE						
		NON INDIVIDUABILE						
6	Degrado fisico	NULLO				<input checked="" type="checkbox"/>		
		MEDIO						
		ELEVATO						
7	Grado di Utilizzo	UTILIZZATO				<input checked="" type="checkbox"/>		
		SOTTOUTILIZZATO						
		IN STATO DI ABBANDONO						
8	Spazi di pertinenza	ALTA QUALITA'						
		MEDIA QUALITA'				<input checked="" type="checkbox"/>		
		BASSA QUALITA'						
9	Vincoli Legislativi							
10	Categoria d'intervento prevista nel piano precedente:		B					
11	Note:							

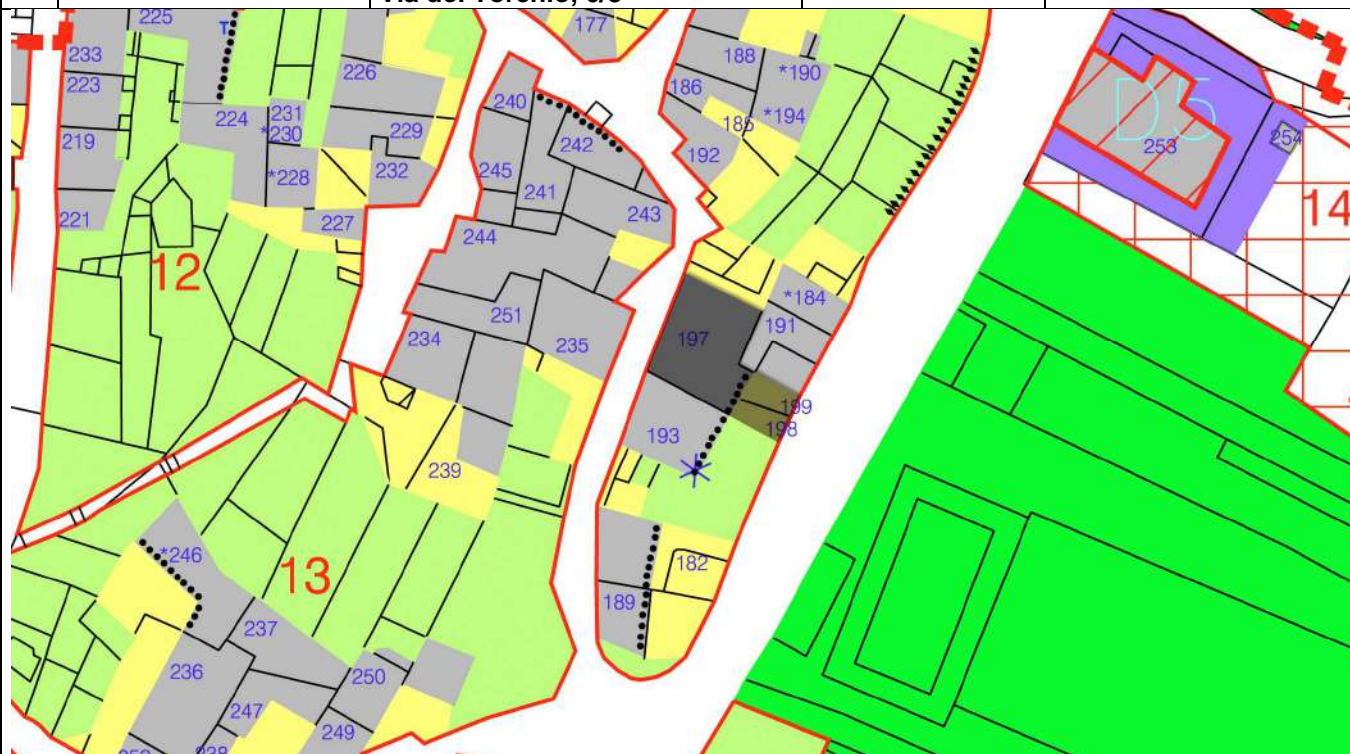
PROGETTO

12	Categoria di Intervento Prevista	RESTAURO	
		RISANAMENTO CONSERVATIVO	<input checked="" type="checkbox"/>
		RISTRUTTURAZIONE	
		DEMOLIZIONE	
13	Vincoli particolari:		
14	Categoria di Intervento per gli spazi di pertinenza		

P.R.G. del Comune di Villa Lagarina – Rilevazione degli Insedimenti Storici

SCHEDA N. 197-198-199

Comprensorio	C10	Foglio di Mappa	10
Comune Amministrativo	Villa Lagarina	N. Part. Edificiale	99
Comune Catastale	Castellano	Data del Rilievo	01/04/11
Indirizzo	Viale Lodron 10/12 Via del Torchio, 6/8	Rilevatore	Melina Benetton



Scala 1:1000



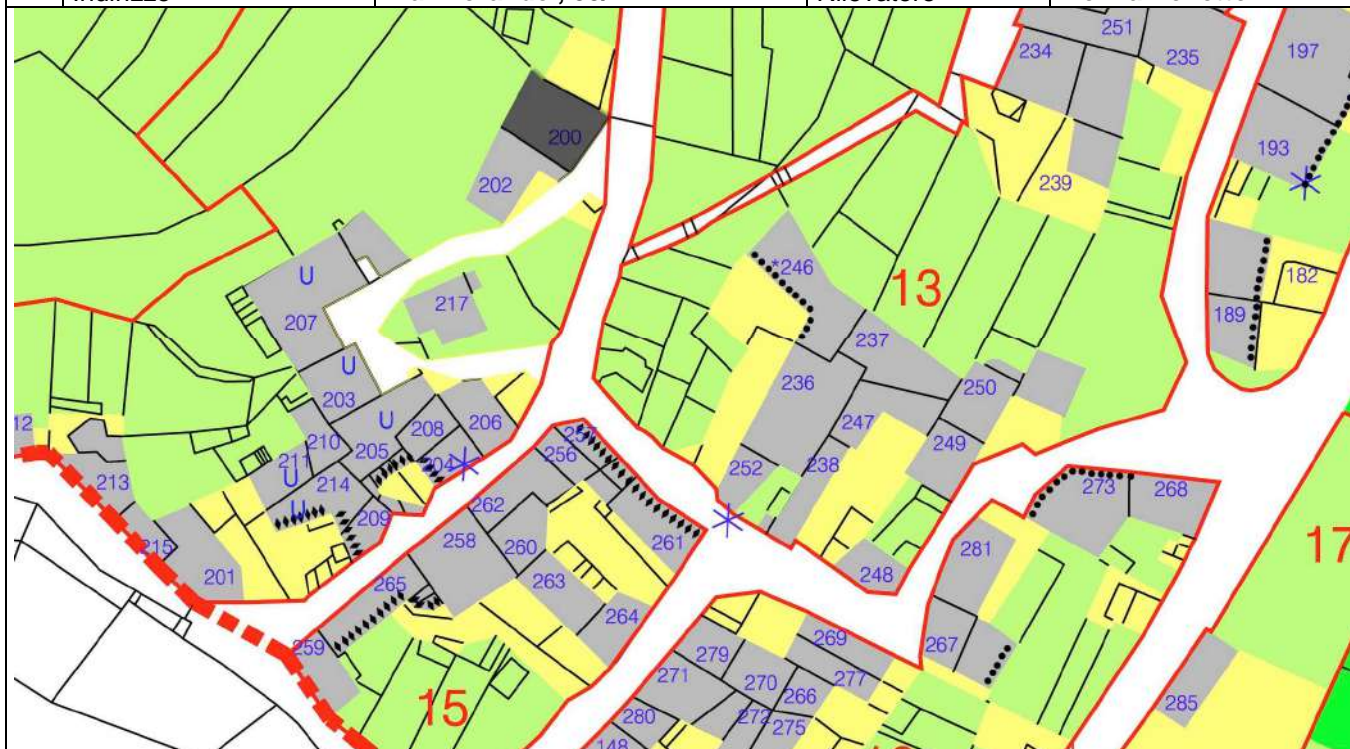
ANALISI

1	Tipologia Funzionale	EDIFICIO PREV. RESIDENZIALE	A	<input checked="" type="checkbox"/>	BAITA	E	
		EDIFICIO PRODUTTIVO	B	<input type="checkbox"/>	MALGA	F	
		EDIFICIO SPECIALE	C	<input type="checkbox"/>	DEPOSITO	G	
		COMMERCIALE	D	<input type="checkbox"/>		H	
1A	Destinazione d'uso del piano terra			Cantina/abitazione			
2	Epoca di Costruzione	ANTERIORE AL 1860			8	6	
		TRA IL 1860 E IL 1939			6		
		POSTERIORE AL 1939			4		
3	Tipologia architettonica storica	ALTA DEFINIZIONE			8	4	
		MEDIA DEFINIZIONE			6		
		BASSA DEFINIZIONE			4		
		NESSUNA DEFINIZIONE			0		
4	Permanenza dei caratteri formali originali	VOLUMETRICI ORIGINARI	2	1	0	2	
		CARATTERI COSTRUTTIVI	2	1	0	2	
		CARATTERI COMPLEMENT.	2	1	0	2	
		ASPETTI DECORATIVI	2	1	0	1	
		TOTALE				7	
5	Destinazione d'uso originaria	CONSERVATA			X		
		MODIFICATA PARZIALMENTE					
		MODIFICATA TOTALMENTE					
		NON INDIVIDUABILE					
6	Degrado fisico	NULLO			X		
		MEDIO					
		ELEVATO					
7	Grado di Utilizzo	UTILIZZATO			X		
		SOTTOUTILIZZATO					
		IN STATO DI ABBANDONO					
8	Spazi di pertinenza	ALTA QUALITA'			X		
		MEDIA QUALITA'					
		BASSA QUALITA'					
9	Vincoli Legislativi						
10	Categoria d'intervento prevista nel piano precedente:			C			
11	Note:						

PROGETTO

12	Categoria di Intervento Prevista	RESTAURO	X
		RISANAMENTO CONSERVATIVO	
		RISTRUTTURAZIONE	
		DEMOLIZIONE	
13	Vincoli particolari: restauro per i portali in pietra		
14	Categoria di Intervento per gli spazi di pertinenza	Risanamento conservativo	

Comprensorio		Foglio di Mappa	11
Comune Amministrativo	Villa Lagarina	N. Part. Edificiale	122
Comune Catastale	Castellano	Data del Rilievo	Aprile 2011
Indirizzo	Via Miorandei, 39/41	Rilevatore	Melina Benetton



Scala 1:1000



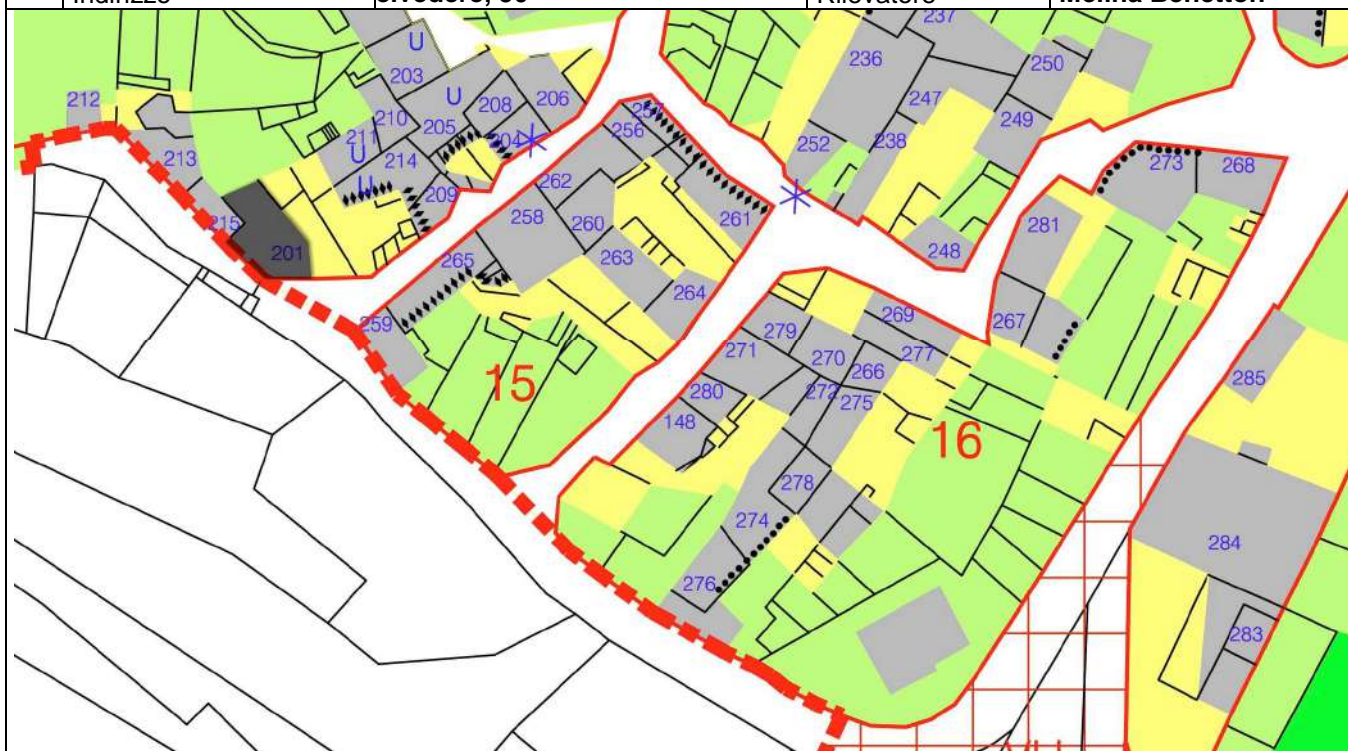
ANALISI

1	Tipologia Funzionale	EDIFICIO PREV. RESIDENZIALE	A	<input checked="" type="checkbox"/>	BAITA	E	
		EDIFICIO PRODUTTIVO	B	<input type="checkbox"/>	MALGA	F	
		EDIFICIO SPECIALE	C	<input type="checkbox"/>	DEPOSITO	G	
		COMMERCIALE	D	<input type="checkbox"/>		H	
1A	Destinazione d'uso del piano terra			Abitazione/cantina			
2	Epoca di Costruzione	ANTERIORE AL 1860			8	8	
		TRA IL 1860 E IL 1939			6		
		POSTERIORE AL 1939			4		
3	Tipologia architettonica storica	ALTA DEFINIZIONE			8	4	
		MEDIA DEFINIZIONE			6		
		BASSA DEFINIZIONE			4		
		NESSUNA DEFINIZIONE			0		
4	Permanenza dei caratteri formali originali	VOLUMETRICI ORIGINARI	2	1	0	2	
		CARATTERI COSTRUTTIVI	2	1	0	1	
		CARATTERI COMPLEMENT.	2	1	0	1	
		ASPETTI DECORATIVI	2	1	0	1	
		TOTALE				5	
5	Destinazione d'uso originaria	CONSERVATA			X		
		MODIFICATA PARZIALMENTE					
		MODIFICATA TOTALMENTE					
		NON INDIVIDUABILE					
6	Degrado fisico	NULLO			X		
		MEDIO					
		ELEVATO					
7	Grado di Utilizzo	UTILIZZATO			X		
		SOTTOUTILIZZATO					
		IN STATO DI ABBANDONO					
8	Spazi di pertinenza	ALTA QUALITA'			X		
		MEDIA QUALITA'					
		BASSA QUALITA'					
9	Vincoli Legislativi						
10	Categoria d'intervento prevista nel piano precedente:			B			
11	Note:						

PROGETTO

12	Categoria di Intervento Prevista	RESTAURO	X
		RISANAMENTO CONSERVATIVO	
		RISTRUTTURAZIONE	
		DEMOLIZIONE	
13	Vincoli particolari:		
14	Categoria di Intervento per gli spazi di pertinenza	Ristrutturazione	

Comprensorio		Foglio di Mappa	11
Comune Amministrativo	Villa Lagarina	N. Part. Edificiale	176
Comune Catastale	Castellano	Data del Rilievo	2011
Indirizzo	elvedere, 50	Rilevatore	Melina Benetton



Scala 1:1000



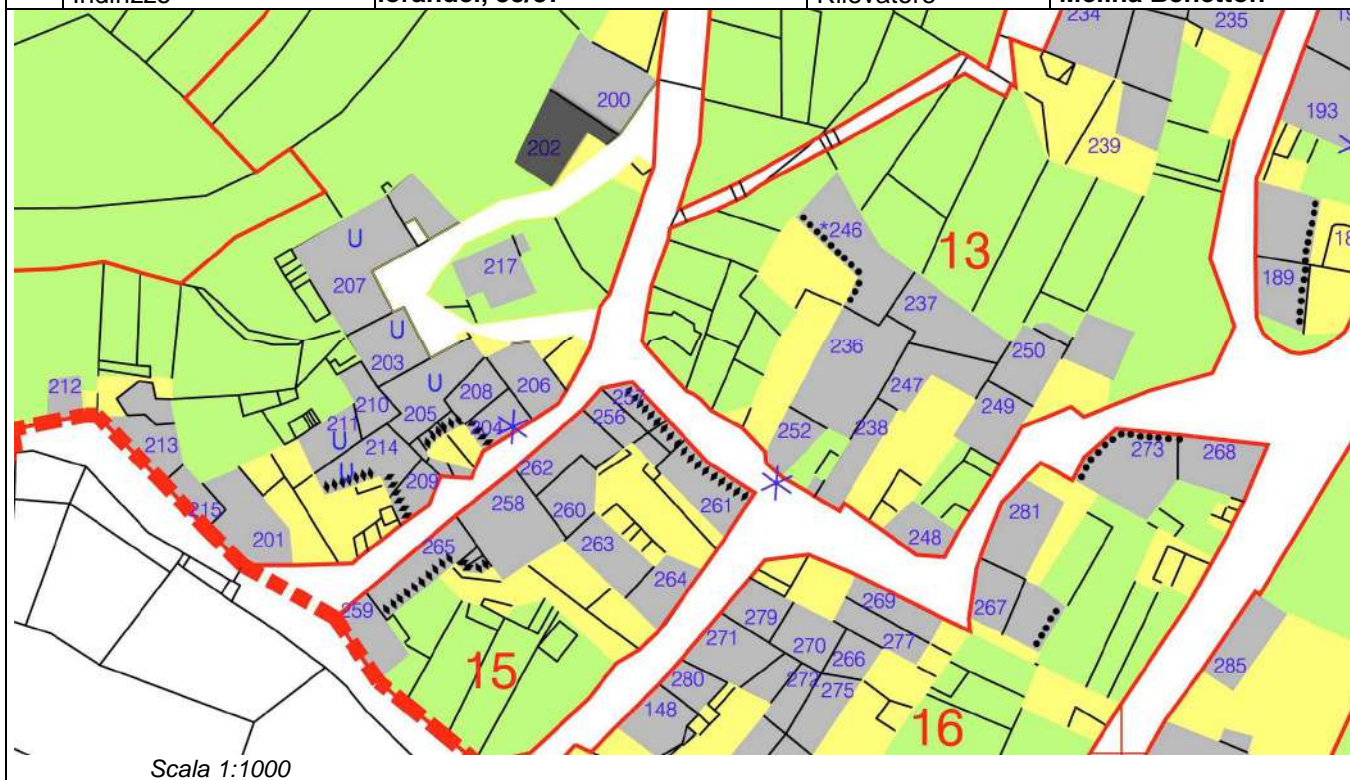
ANALISI

1	Tipologia Funzionale	EDIFICIO PREV. RESIDENZIALE	A	<input checked="" type="checkbox"/>	BAITA	E	
		EDIFICIO PRODUTTIVO	B	<input type="checkbox"/>	MALGA	F	
		EDIFICIO SPECIALE	C	<input type="checkbox"/>	DEPOSITO	G	
		COMMERCIALE	D	<input type="checkbox"/>		H	
1A	Destinazione d'uso del piano terra			Abitazione			
2	Epoca di Costruzione	ANTERIORE AL 1860			8	8	
		TRA IL 1860 E IL 1939			6		
		POSTERIORE AL 1939			4		
3	Tipologia architettonica storica	ALTA DEFINIZIONE			8		
		MEDIA DEFINIZIONE			6		
		BASSA DEFINIZIONE			4	4	
		NESSUNA DEFINIZIONE			0		
4	Permanenza dei caratteri formali originali	VOLUMETRICI ORIGINARI	2	1	0	2	
		CARATTERI COSTRUTTIVI	2	1	0	2	
		CARATTERI COMPLEMENT.	2	1	0	2	
		ASPETTI DECORATIVI	2	1	0	2	
		TOTALE				8	
5	Destinazione d'uso originaria	CONSERVATA					
		MODIFICATA PARZIALMENTE			<input checked="" type="checkbox"/>		
		MODIFICATA TOTALMENTE					
		NON INDIVIDUABILE					
6	Degrado fisico	NULLO			<input checked="" type="checkbox"/>		
		MEDIO					
		ELEVATO					
7	Grado di Utilizzo	UTILIZZATO			<input checked="" type="checkbox"/>		
		SOTTOUTILIZZATO					
		IN STATO DI ABBANDONO					
8	Spazi di pertinenza	ALTA QUALITA'					
		MEDIA QUALITA'			<input checked="" type="checkbox"/>		
		BASSA QUALITA'					
9	Vincoli Legislativi						
10	Categoria d'intervento prevista nel piano precedente:			C			
11	Note:						

PROGETTO

12	Tipologia di Intervento Prevista	RESTAURO			BAITA	E	
		RISANAMENTO CONSERVATIVO	<input checked="" type="checkbox"/>		MALGA	F	
		RISTRUTTURAZIONE			DEPOSITO	G	
		DEMOLIZIONE				H	
13	Vincoli particolari:						
14	Categoria di Intervento per gli spazi di pertinenza			Ristrutturazione			

Comprendorio		Foglio di Mappa	11
Comune Amministrativo	Villa Lagarina	N. Part. Edificiale	123
Comune Catastale	Castellano	Data del Rilievo	2011
Indirizzo	iorandei, 35/37	Rilevatore	Melina Benetton



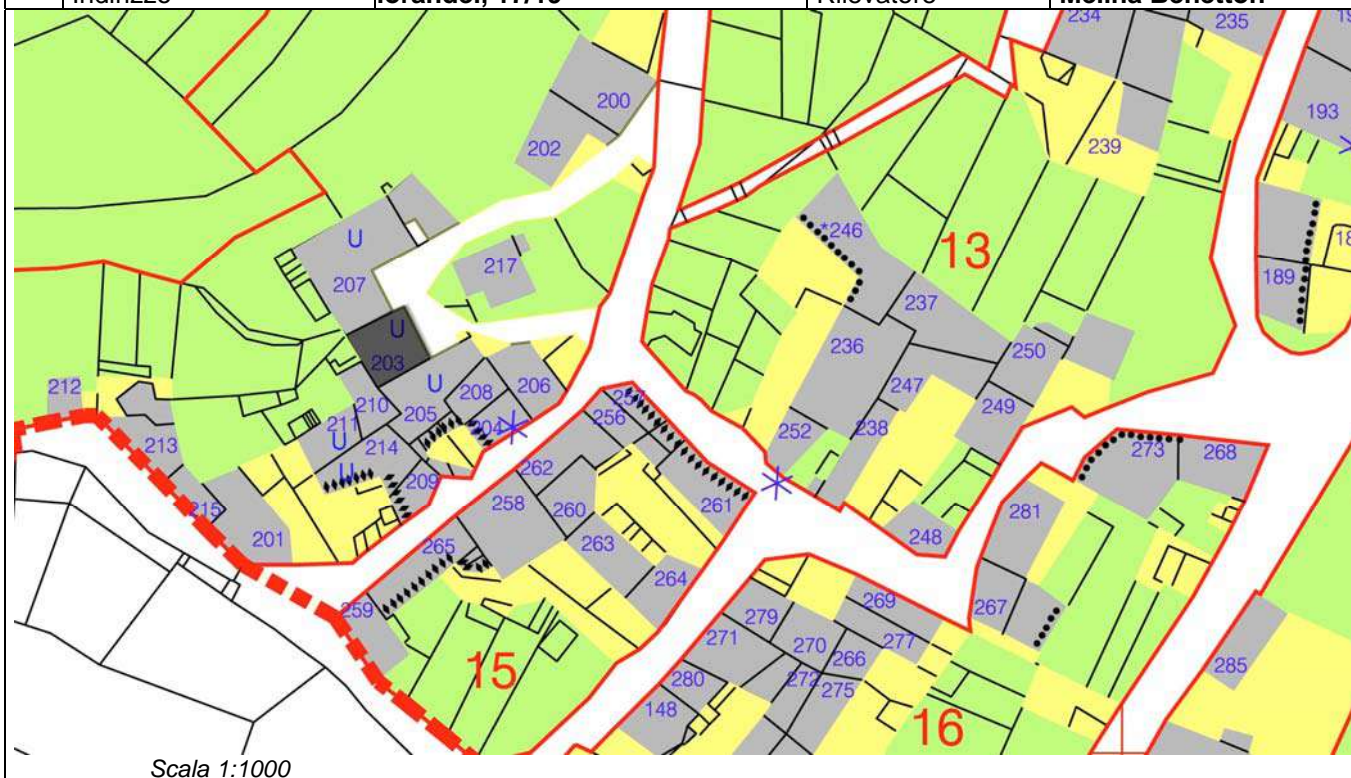
ANALISI

1	Tipologia Funzionale	EDIFICIO PREV. RESIDENZIALE	A	<input checked="" type="checkbox"/>	BAITA	E		
		EDIFICIO PRODUTTIVO	B	<input type="checkbox"/>	MALGA	F		
		EDIFICIO SPECIALE	C	<input type="checkbox"/>	DEPOSITO	G		
		COMMERCIALE	D	<input type="checkbox"/>		H		
1A	Destinazione d'uso del piano terra			Garage/ingresso				
2	Epoca di Costruzione	ANTERIORE AL 1860			8	8		
		TRA IL 1860 E IL 1939			6			
		POSTERIORE AL 1939			4			
3	Tipologia architettonica storica	ALTA DEFINIZIONE			8			
		MEDIA DEFINIZIONE			6			
		BASSA DEFINIZIONE			4	4		
		NESSUNA DEFINIZIONE			0			
4	Permanenza dei caratteri formali originali	VOLUMETRICI ORIGINARI			2	1	0	2
		CARATTERI COSTRUTTIVI			2	1	0	2
		CARATTERI COMPLEMENT.			2	1	0	2
		ASPETTI DECORATIVI			2	1	0	2
		TOTALE						8
5	Destinazione d'uso originaria	CONSERVATA						
		MODIFICATA PARZIALMENTE				<input checked="" type="checkbox"/>		
		MODIFICATA TOTALMENTE						
		NON INDIVIDUABILE						
6	Degrado fisico	NULLO				<input checked="" type="checkbox"/>		
		MEDIO						
		ELEVATO						
7	Grado di Utilizzo	UTILIZZATO				<input checked="" type="checkbox"/>		
		SOTTOUTILIZZATO						
		IN STATO DI ABBANDONO						
8	Spazi di pertinenza	ALTA QUALITA'						
		MEDIA QUALITA'				<input checked="" type="checkbox"/>		
		BASSA QUALITA'						
9	Vincoli Legislativi							
10	Categoria d'intervento prevista nel piano precedente:			B				
11	Note:							

PROGETTO

12	ia di Intervento Prevista	RESTAURO			BAITA		
		RISANAMENTO CONSERVATIVO			MALGA		
		RISTRUTTURAZIONE			DEPOSITO		
		DEMOLIZIONE					
13	Vincoli particolari:						
14	Categoria di Intervento per gli spazi di pertinenza			Ristrutturazione			

Comprensorio		Foglio di Mappa	11
Comune Amministrativo	Villa Lagarina	N. Part. Edificiale	170
Comune Catastale	Castellano	Data del Rilievo	2011
Indirizzo	iorandei, 17/19	Rilevatore	Melina Benetton



ANALISI

1	Tipologia Funzionale	EDIFICIO PREV. RESIDENZIALE	A		BAITA	E	
		EDIFICIO PRODUTTIVO	B		MALGA	F	
		EDIFICIO SPECIALE	C		DEPOSITO	G	X
		COMMERCIALE	D			H	

1A	Destinazione d'uso del piano terra	Garage/cantina
-----------	---	----------------

2	Epoca di Costruzione	ANTERIORE AL 1860	8	8
		TRA IL 1860 E IL 1939	6	
		POSTERIORE AL 1939	4	

3	Tipologia architettonica storica	ALTA DEFINIZIONE	8	
		MEDIA DEFINIZIONE	6	
		BASSA DEFINIZIONE	4	4
		NESSUNA DEFINIZIONE	0	

4	Permanenza dei caratteri formali originali	VOLUMETRICI ORIGINARI	2	1	0	2
		CARATTERI COSTRUTTIVI	2	1	0	2
		CARATTERI COMPLEMENT.	2	1	0	2
		ASPETTI DECORATIVI	2	1	0	1
		TOTALE				

5	Destinazione d'uso originaria	CONSERVATA	
		MODIFICATA PARZIALMENTE	X
		MODIFICATA TOTALMENTE	
		NON INDIVIDUABILE	

6	Degrado fisico	NULLO	
		MEDIO	X
		ELEVATO	

7	Grado di Utilizzo	UTILIZZATO	X
		SOTTOUTILIZZATO	
		IN STATO DI ABBANDONO	

8	Spazi di pertinenza	ALTA QUALITA'	
		MEDIA QUALITA'	X
		BASSA QUALITA'	

9	Vincoli Legislativi	
----------	----------------------------	--

10	Categoria d'intervento prevista nel piano precedente:	C
-----------	--	----------

11	Note: garage e fienile
-----------	-------------------------------

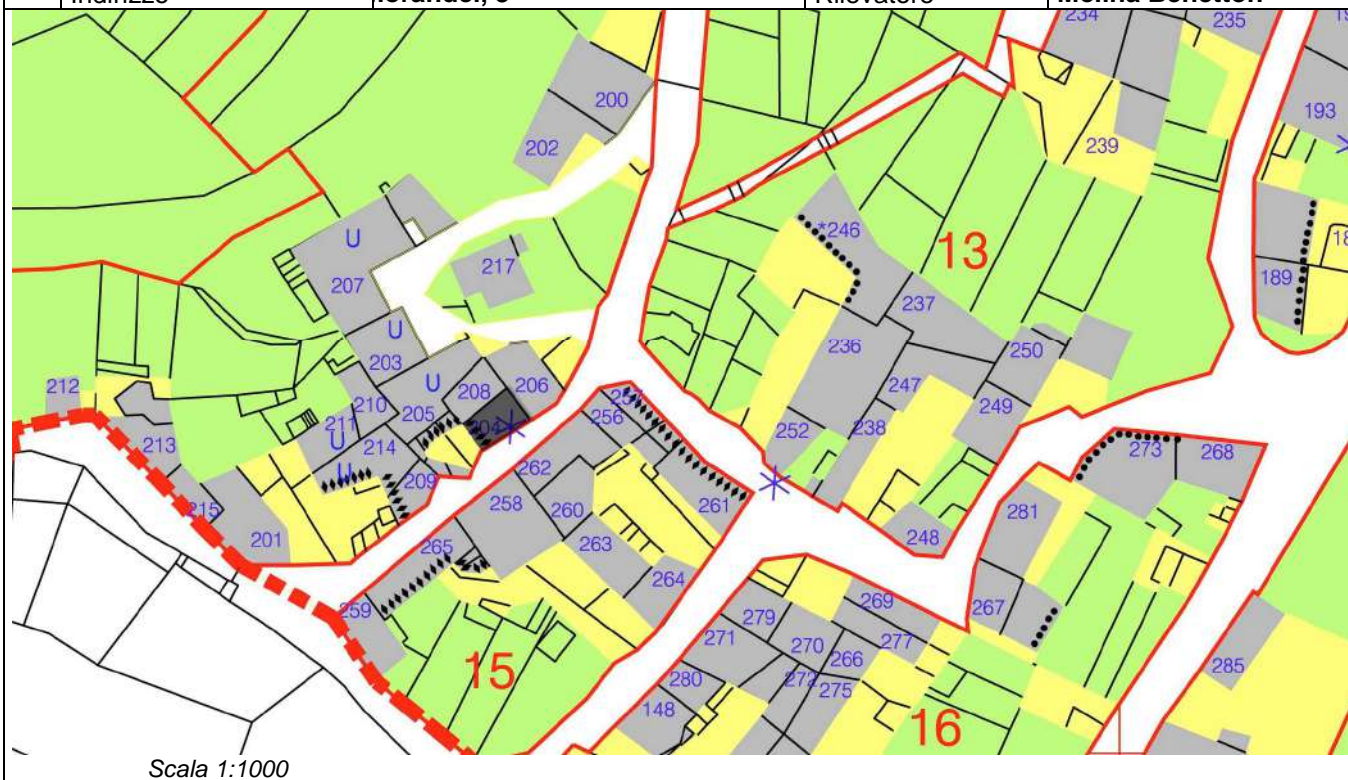
PROGETTO

12	Tipologia di Intervento Prevista	RESTAURO	
		RISANAMENTO CONSERVATIVO	
		RISTRUTTURAZIONE	X
		DEMOLIZIONE	

13	Vincoli particolari:
-----------	-----------------------------

14	Categoria di Intervento per gli spazi di pertinenza
-----------	--

Comprensorio		Foglio di Mappa	11
Comune Amministrativo	Villa Lagarina	N. Part. Edificiale	165
Comune Catastale	Castellano	Data del Rilievo	2011
Indirizzo	iorandei, 3	Rilevatore	Melina Benetton



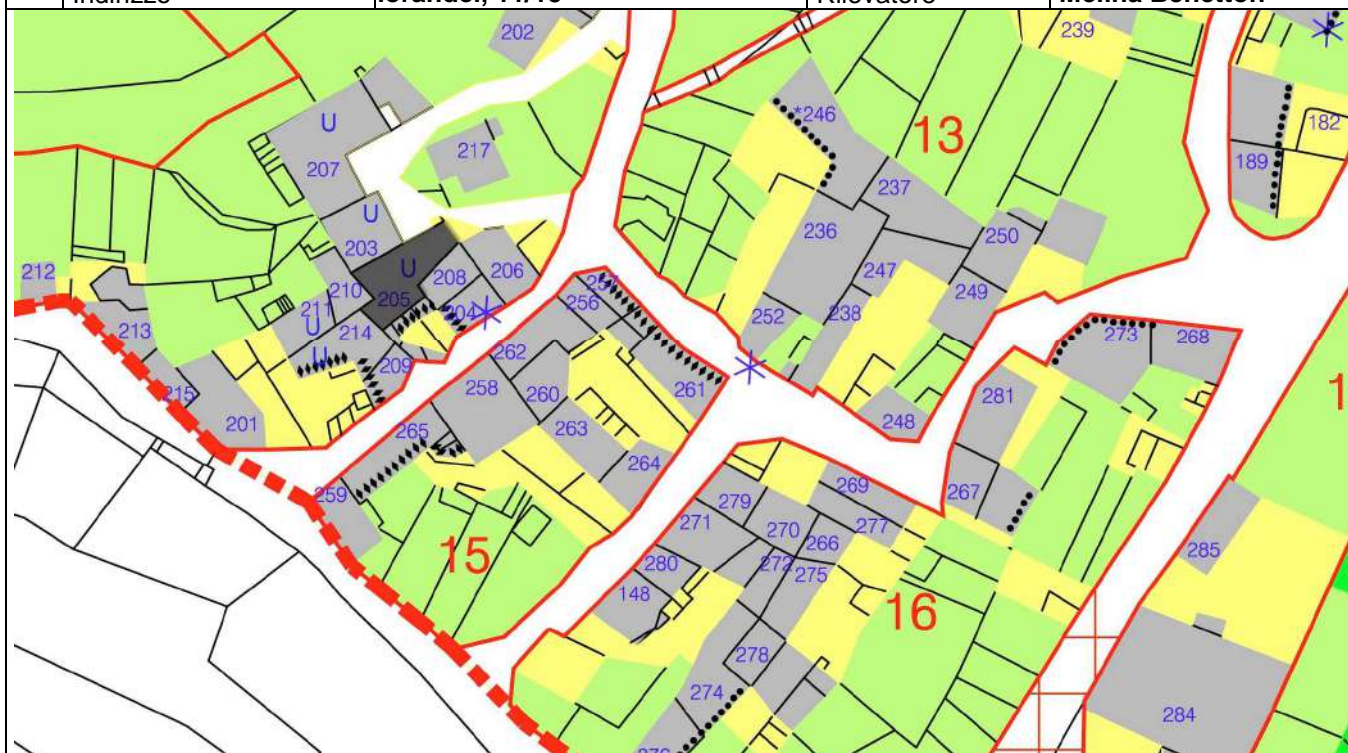
ANALISI

1	Tipologia Funzionale	EDIFICIO PREV. RESIDENZIALE	A	<input checked="" type="checkbox"/>	BAITA	E	
		EDIFICIO PRODUTTIVO	B		MALGA	F	
		EDIFICIO SPECIALE	C		DEPOSITO	G	
		COMMERCIALE	D			H	
1A	Destinazione d'uso del piano terra			cantina/garage			
2	Epoca di Costruzione	ANTERIORE AL 1860			8	8	
		TRA IL 1860 E IL 1939			6		
		POSTERIORE AL 1939			4		
3	Tipologia architettonica storica	ALTA DEFINIZIONE			8	4	
		MEDIA DEFINIZIONE			6		
		BASSA DEFINIZIONE			4		
		NESSUNA DEFINIZIONE			0		
4	Permanenza dei caratteri formali originali	VOLUMETRICI ORIGINARI	2	1	0	2	
		CARATTERI COSTRUTTIVI	2	1	0	2	
		CARATTERI COMPLEMENT.	2	1	0	1	
		ASPETTI DECORATIVI	2	1	0	1	
		TOTALE				6	
5	Destinazione d'uso originaria	CONSERVATA			X		
		MODIFICATA PARZIALMENTE					
		MODIFICATA TOTALMENTE					
		NON INDIVIDUABILE					
6	Degrado fisico	NULLO			X		
		MEDIO					
		ELEVATO					
7	Grado di Utilizzo	UTILIZZATO			X		
		SOTTOUTILIZZATO					
		IN STATO DI ABBANDONO					
8	Spazi di pertinenza	ALTA QUALITA'			X		
		MEDIA QUALITA'					
		BASSA QUALITA'					
9	Vincoli Legislativi						
10	Categoria d'intervento prevista nel piano precedente:		C				
11	Note:						

PROGETTO

12	Categoria di Intervento Prevista	RESTAURO	X
		RISANAMENTO CONSERVATIVO	
		RISTRUTTURAZIONE	
		DEMOLIZIONE	
13	Vincoli particolari:		
14	Categoria di Intervento per gli spazi di pertinenza		

Comprensorio		Foglio di Mappa	11
Comune Amministrativo	Villa Lagarina	N. Part. Edificiale	168
Comune Catastale	Castellano	Data del Rilievo	2011
Indirizzo	iorandei, 11/15	Rilevatore	Melina Benetton



Scala 1:1000



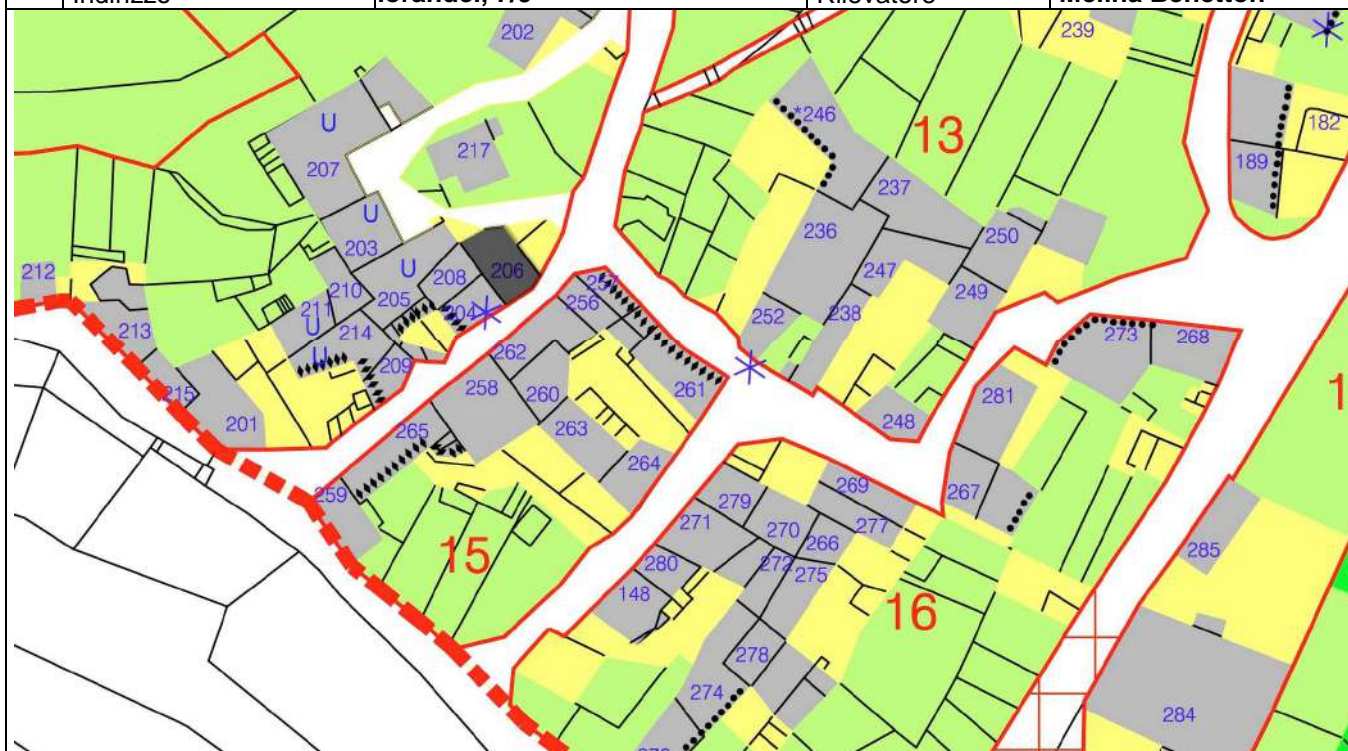
ANALISI

1	Tipologia Funzionale	EDIFICIO PREV. RESIDENZIALE	A	<input checked="" type="checkbox"/>	BAITA	E		
		EDIFICIO PRODUTTIVO	B	<input type="checkbox"/>	MALGA	F		
		EDIFICIO SPECIALE	C	<input type="checkbox"/>	DEPOSITO	G		
		COMMERCIALE	D	<input type="checkbox"/>		H		
1A	Destinazione d'uso del piano terra			Cantina/garage				
2	Epoca di Costruzione	ANTERIORE AL 1860			8	8		
		TRA IL 1860 E IL 1939			6			
		POSTERIORE AL 1939			4			
3	Tipologia architettonica storica	ALTA DEFINIZIONE			8			
		MEDIA DEFINIZIONE			6			
		BASSA DEFINIZIONE			4	4		
		NESSUNA DEFINIZIONE			0			
4	Permanenza dei caratteri formali originali	VOLUMETRICI ORIGINARI			2	1	0	2
		CARATTERI COSTRUTTIVI			2	1	0	2
		CARATTERI COMPLEMENT.			2	1	0	2
		ASPETTI DECORATIVI			2	1	0	2
		TOTALE						8
5	Destinazione d'uso originaria	CONSERVATA						
		MODIFICATA PARZIALMENTE				<input checked="" type="checkbox"/>		
		MODIFICATA TOTALMENTE						
		NON INDIVIDUABILE						
6	Degrado fisico	NULLO				<input checked="" type="checkbox"/>		
		MEDIO						
		ELEVATO						
7	Grado di Utilizzo	UTILIZZATO				<input checked="" type="checkbox"/>		
		SOTTOUTILIZZATO						
		IN STATO DI ABBANDONO						
8	Spazi di pertinenza	ALTA QUALITA'						
		MEDIA QUALITA'				<input checked="" type="checkbox"/>		
		BASSA QUALITA'						
9	Vincoli Legislativi							
10	Categoria d'intervento prevista nel piano precedente:			C				
11	Note:							

PROGETTO

12	Categoria di Intervento Prevista	RESTAURO			BAITA		
		RISANAMENTO CONSERVATIVO			MALGA		
		RISTRUTTURAZIONE			DEPOSITO		
		DEMOLIZIONE					
13	Vincoli particolari:						
14	Categoria di Intervento per gli spazi di pertinenza			Ristrutturazione			

Comprensorio		Foglio di Mappa	11
Comune Amministrativo	Villa Lagarina	N. Part. Edificiale	166
Comune Catastale	Castellano	Data del Rilievo	2011
Indirizzo	iorandei, 7/9	Rilevatore	Melina Benetton



Scala 1:1000



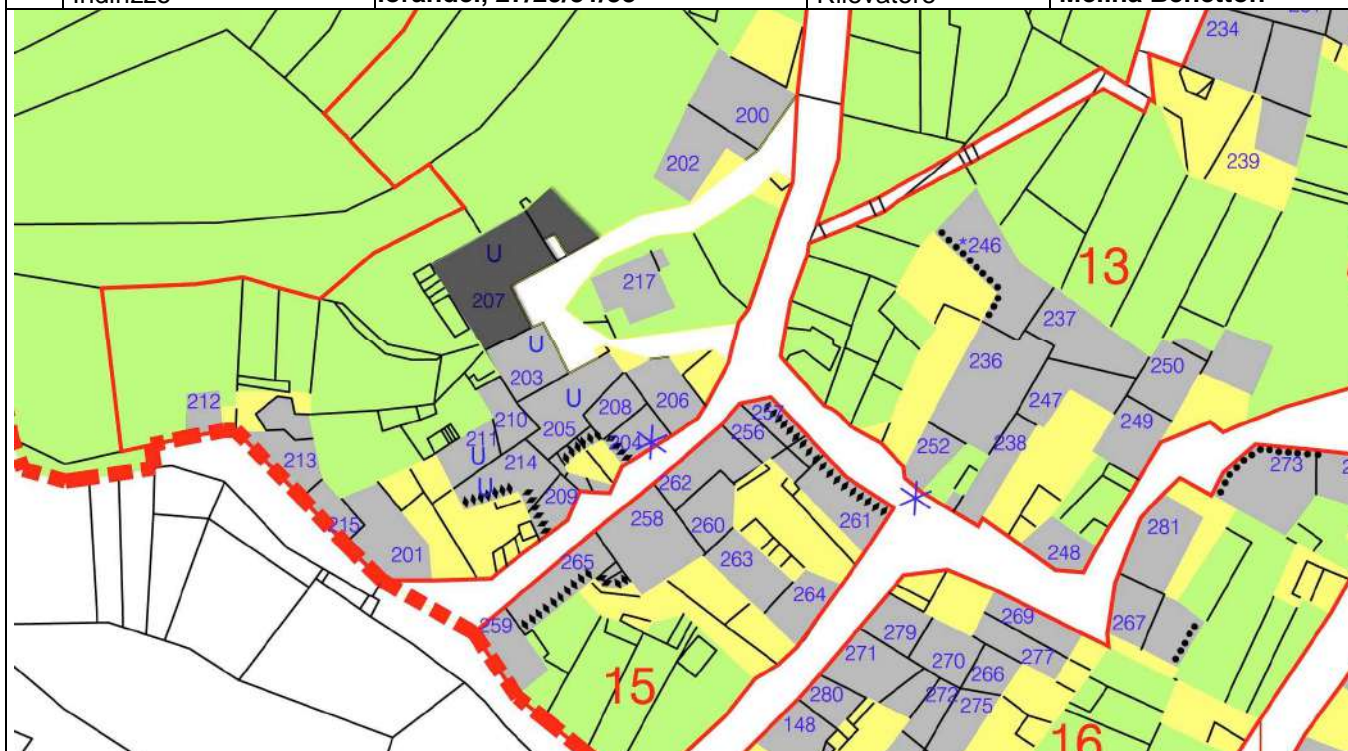
ANALISI

1	Tipologia Funzionale	EDIFICIO PREV. RESIDENZIALE	A	<input checked="" type="checkbox"/>	BAITA	E	
		EDIFICIO PRODUTTIVO	B	<input type="checkbox"/>	MALGA	F	
		EDIFICIO SPECIALE	C	<input type="checkbox"/>	DEPOSITO	G	
		COMMERCIALE	D	<input type="checkbox"/>		H	
1A	Destinazione d'uso del piano terra			Abitazione			
2	Epoca di Costruzione	ANTERIORE AL 1860			8	8	
		TRA IL 1860 E IL 1939			6		
		POSTERIORE AL 1939			4		
3	Tipologia architettonica storica	ALTA DEFINIZIONE			8		
		MEDIA DEFINIZIONE			6		
		BASSA DEFINIZIONE			4	4	
		NESSUNA DEFINIZIONE			0		
4	Permanenza dei caratteri formali originali	VOLUMETRICI ORIGINARI	2	1	0	2	
		CARATTERI COSTRUTTIVI	2	1	0	2	
		CARATTERI COMPLEMENT.	2	1	0	2	
		ASPETTI DECORATIVI	2	1	0	2	
		TOTALE				8	
5	Destinazione d'uso originaria	CONSERVATA					
		MODIFICATA PARZIALMENTE			<input checked="" type="checkbox"/>		
		MODIFICATA TOTALMENTE					
		NON INDIVIDUABILE					
6	Degrado fisico	NULLO			<input checked="" type="checkbox"/>		
		MEDIO					
		ELEVATO					
7	Grado di Utilizzo	UTILIZZATO			<input checked="" type="checkbox"/>		
		SOTTOUTILIZZATO					
		IN STATO DI ABBANDONO					
8	Spazi di pertinenza	ALTA QUALITA'					
		MEDIA QUALITA'			<input checked="" type="checkbox"/>		
		BASSA QUALITA'					
9	Vincoli Legislativi						
10	Categoria d'intervento prevista nel piano precedente:			C			
11	Note:						

PROGETTO

12	Categoria di Intervento Prevista	RESTAURO			RISANAMENTO CONSERVATIVO		
		RISTRUTTURAZIONE				<input checked="" type="checkbox"/>	
		DEMOLIZIONE					
13	Vincoli particolari:						
14	Categoria di Intervento per gli spazi di pertinenza			Ristrutturazione			

Comprensorio		Foglio di Mappa	11
Comune Amministrativo	Villa Lagarina	N. Part. Edificiale	171
Comune Catastale	Castellano	Data del Rilievo	2011
Indirizzo	iorandei, 27/29/31/33	Rilevatore	Melina Benetton



Scala 1:1000



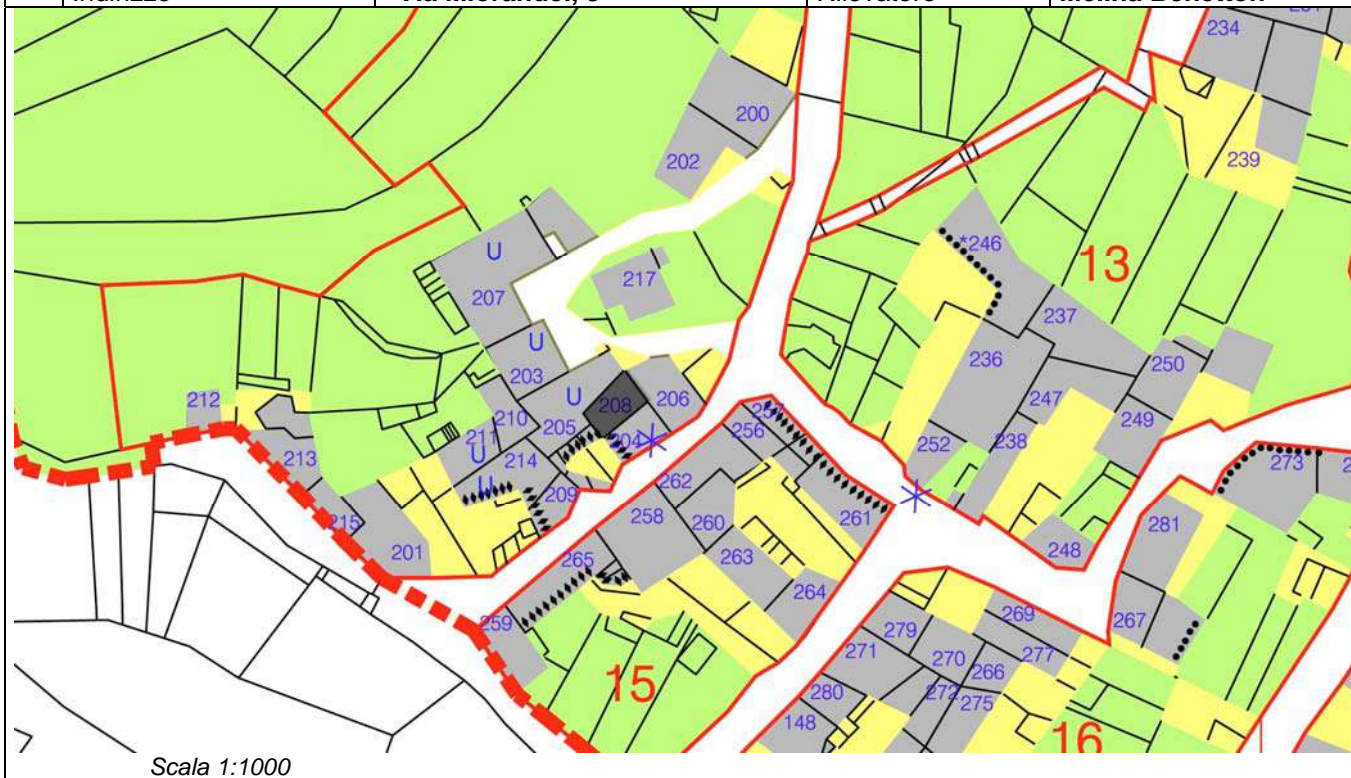
ANALISI

1	Tipologia Funzionale	EDIFICIO PREV. RESIDENZIALE	A	<input checked="" type="checkbox"/>	BAITA	E	
		EDIFICIO PRODUTTIVO	B	<input type="checkbox"/>	MALGA	F	
		EDIFICIO SPECIALE	C	<input type="checkbox"/>	DEPOSITO	G	
		COMMERCIALE	D	<input type="checkbox"/>		H	
1A	Destinazione d'uso del piano terra			Cantina/garage			
2	Epoca di Costruzione	ANTERIORE AL 1860			8	8	
		TRA IL 1860 E IL 1939			6		
		POSTERIORE AL 1939			4		
3	Tipologia architettonica storica	ALTA DEFINIZIONE			8		
		MEDIA DEFINIZIONE			6		
		BASSA DEFINIZIONE			4	4	
		NESSUNA DEFINIZIONE			0		
4	Permanenza dei caratteri formali originali	VOLUMETRICI ORIGINARI	2	1	0	2	
		CARATTERI COSTRUTTIVI	2	1	0	2	
		CARATTERI COMPLEMENT.	2	1	0	2	
		ASPETTI DECORATIVI	2	1	0	1	
		TOTALE				7	
5	Destinazione d'uso originaria	CONSERVATA					
		MODIFICATA PARZIALMENTE			<input checked="" type="checkbox"/>		
		MODIFICATA TOTALMENTE					
		NON INDIVIDUABILE					
6	Degrado fisico	NULLO			<input checked="" type="checkbox"/>		
		MEDIO					
		ELEVATO					
7	Grado di Utilizzo	UTILIZZATO			<input checked="" type="checkbox"/>		
		SOTTOUTILIZZATO					
		IN STATO DI ABBANDONO					
8	Spazi di pertinenza	ALTA QUALITA'					
		MEDIA QUALITA'			<input checked="" type="checkbox"/>		
		BASSA QUALITA'					
9	Vincoli Legislativi						
10	Categoria d'intervento prevista nel piano precedente:			C			
11	Note:						

PROGETTO

12	Tipologia di Intervento Prevista	RESTAURO			BAITA	E	
		RISANAMENTO CONSERVATIVO	<input checked="" type="checkbox"/>		MALGA	F	
		RISTRUTTURAZIONE			DEPOSITO	G	
		DEMOLIZIONE				H	
13	Vincoli particolari:						
14	Categoria di Intervento per gli spazi di pertinenza			Ristrutturazione			

Comprensorio		Foglio di Mappa	11
Comune Amministrativo	Villa Lagarina	N. Part. Edificiale	167
Comune Catastale	Castellano	Data del Rilievo	2011
Indirizzo	Via Miorandei, 3	Rilevatore	Melina Benetton



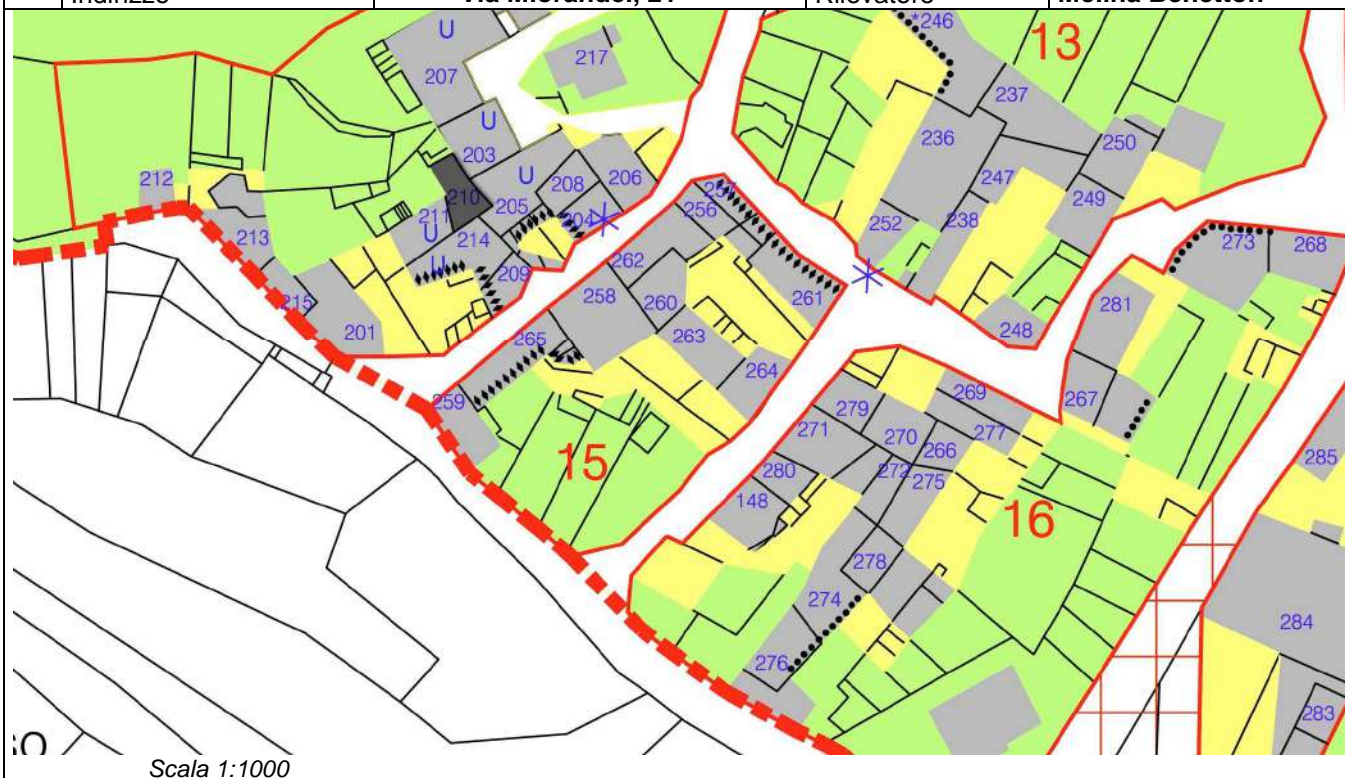
ANALISI

1	Tipologia Funzionale	EDIFICIO PREV. RESIDENZIALE	A	<input checked="" type="checkbox"/>	BAITA	E	
		EDIFICIO PRODUTTIVO	B	<input type="checkbox"/>	MALGA	F	
		EDIFICIO SPECIALE	C	<input type="checkbox"/>	DEPOSITO	G	
		COMMERCIALE	D	<input type="checkbox"/>		H	
1A	Destinazione d'uso del piano terra			Abitazione/garage			
2	Epoca di Costruzione	ANTERIORE AL 1860			8	8	
		TRA IL 1860 E IL 1939			6		
		POSTERIORE AL 1939			4		
3	Tipologia architettonica storica	ALTA DEFINIZIONE			8		
		MEDIA DEFINIZIONE			6		
		BASSA DEFINIZIONE			4	4	
		NESSUNA DEFINIZIONE			0		
4	Permanenza dei caratteri formali originali	VOLUMETRICI ORIGINARI	2	1	0	2	
		CARATTERI COSTRUTTIVI	2	1	0	2	
		CARATTERI COMPLEMENT.	2	1	0	1	
		ASPETTI DECORATIVI	2	1	0	1	
		TOTALE				6	
5	Destinazione d'uso originaria	CONSERVATA					
		MODIFICATA PARZIALMENTE			<input checked="" type="checkbox"/>		
		MODIFICATA TOTALMENTE					
		NON INDIVIDUABILE					
6	Degrado fisico	NULLO			<input checked="" type="checkbox"/>		
		MEDIO					
		ELEVATO					
7	Grado di Utilizzo	UTILIZZATO			<input checked="" type="checkbox"/>		
		SOTTOUTILIZZATO					
		IN STATO DI ABBANDONO					
8	Spazi di pertinenza	ALTA QUALITA'					
		MEDIA QUALITA'			<input checked="" type="checkbox"/>		
		BASSA QUALITA'					
9	Vincoli Legislativi						
10	Categoria d'intervento prevista nel piano precedente:			C			
11	Note:						

PROGETTO

12	Categoria di Intervento Prevista	RESTAURO	
		RISANAMENTO CONSERVATIVO	
		RISTRUTTURAZIONE	<input checked="" type="checkbox"/>
		DEMOLIZIONE	
13	Vincoli particolari:		
14	Categoria di Intervento per gli spazi di pertinenza	Ristrutturazione	

Comprensorio	C10	Foglio di Mappa	11
Comune Amministrativo	Villa Lagarina	N. Part. Edificiale	174
Comune Catastale	Castellano	Data del Rilievo	01/04/11
Indirizzo	Via Miorandei, 21	Rilevatore	Melina Benetton



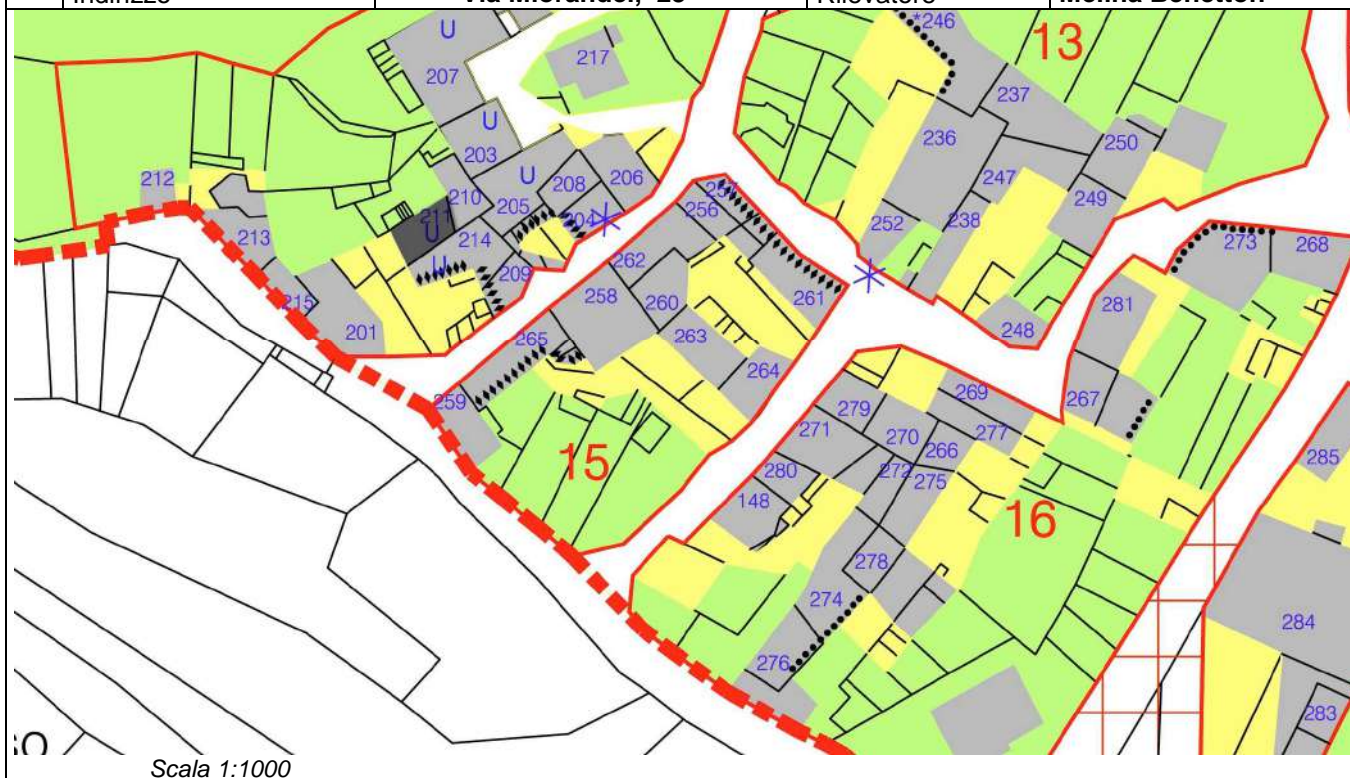
ANALISI

1	Tipologia Funzionale	EDIFICIO PREV. RESIDENZIALE	A	<input checked="" type="checkbox"/>	BAITA	E	
		EDIFICIO PRODUTTIVO	B	<input type="checkbox"/>	MALGA	F	
		EDIFICIO SPECIALE	C	<input type="checkbox"/>	DEPOSITO	G	
		COMMERCIALE	D	<input type="checkbox"/>		H	
1A	Destinazione d'uso del piano terra						
2	Epoca di Costruzione	ANTERIORE AL 1860	8	8			
		TRA IL 1860 E IL 1939	6				
		POSTERIORE AL 1939	4				
3	Tipologia architettonica storica	ALTA DEFINIZIONE	8	4			
		MEDIA DEFINIZIONE	6				
		BASSA DEFINIZIONE	4				
		NESSUNA DEFINIZIONE	0				
4	Permanenza dei caratteri formali originali	VOLUMETRICI ORIGINARI	2	1	0	2	
		CARATTERI COSTRUTTIVI	2	1	0	2	
		CARATTERI COMPLEMENT.	2	1	0	2	
		ASPETTI DECORATIVI	2	1	0	2	
		TOTALE					8
5	Destinazione d'uso originaria	CONSERVATA	X				
		MODIFICATA PARZIALMENTE					
		MODIFICATA TOTALMENTE					
		NON INDIVIDUABILE					
6	Degrado fisico	NULLO	X				
		MEDIO					
		ELEVATO					
7	Grado di Utilizzo	UTILIZZATO	X				
		SOTTOUTILIZZATO					
		IN STATO DI ABBANDONO					
8	Spazi di pertinenza	ALTA QUALITA'	X				
		MEDIA QUALITA'					
		BASSA QUALITA'					
9	Vincoli Legislativi						
10	Categoria d'intervento prevista nel piano precedente:						
C							
11	Note:						

PROGETTO

12	Categoria di Intervento Prevista	RESTAURO	X
		RISANAMENTO CONSERVATIVO	
		RISTRUTTURAZIONE	
		DEMOLIZIONE	
13	Vincoli particolari:		
14	Categoria di Intervento per gli spazi di pertinenza		

Comprensorio		Foglio di Mappa	11
Comune Amministrativo	Villa Lagarina	N. Part. Edificiale	175
Comune Catastale	Castellano	Data del Rilievo	Aprile 2011
Indirizzo	Via Miorandei, 23	Rilevatore	Melina Benetton



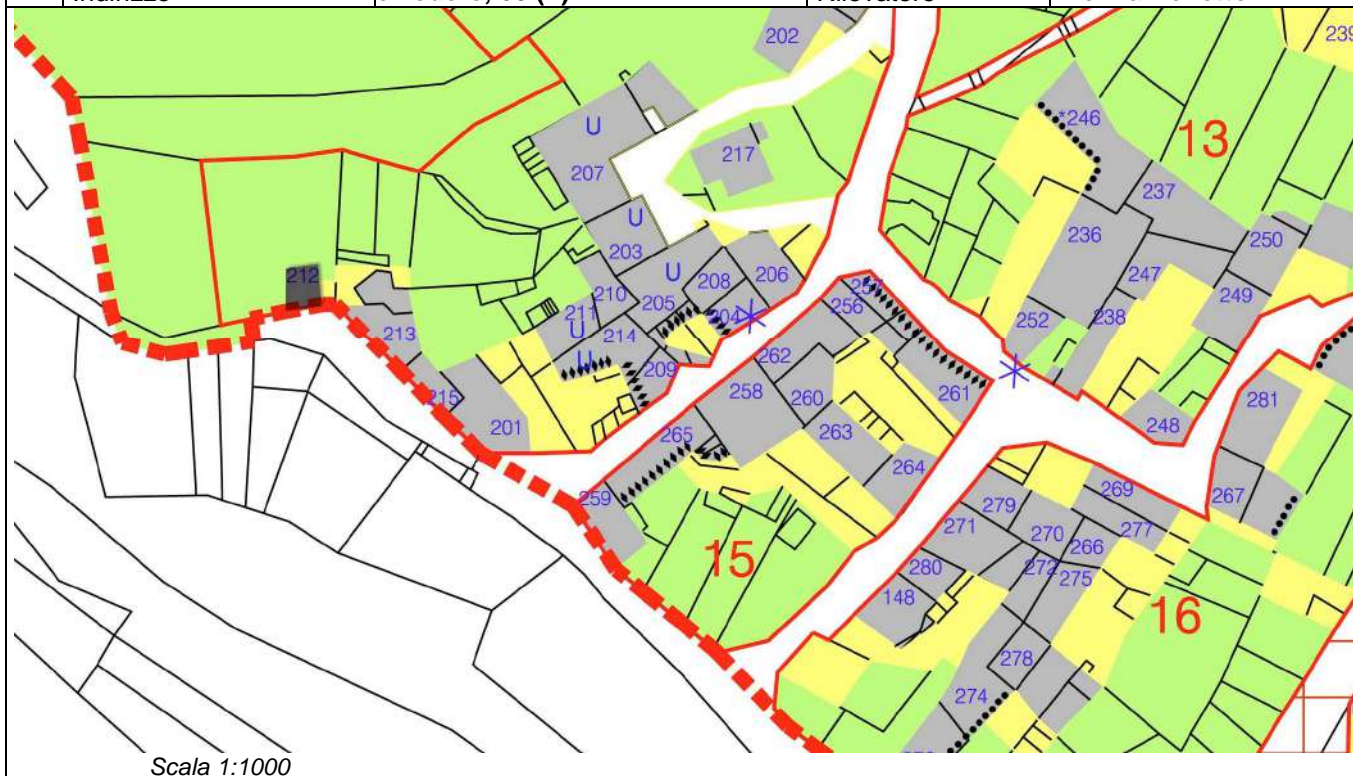
ANALISI

1	Tipologia Funzionale	EDIFICIO PREV. RESIDENZIALE	A		BAITA	E	
		EDIFICIO PRODUTTIVO	B		MALGA	F	
		EDIFICIO SPECIALE	C		DEPOSITO	G	
		COMMERCIALE	D			H	
1A	Destinazione d'uso del piano terra						
2	Epoca di Costruzione	ANTERIORE AL 1860			8	8	
		TRA IL 1860 E IL 1939			6		
		POSTERIORE AL 1939			4		
3	Tipologia architettonica storica	ALTA DEFINIZIONE			8		
		MEDIA DEFINIZIONE			6		
		BASSA DEFINIZIONE			4		
		NESSUNA DEFINIZIONE			0		
4	Permanenza dei caratteri formali originali	VOLUMETRICI ORIGINARI	2	1	0		
		CARATTERI COSTRUTTIVI	2	1	0		
		CARATTERI COMPLEMENT.	2	1	0		
		ASPETTI DECORATIVI	2	1	0		
		TOTALE					
5	Destinazione d'uso originaria	CONSERVATA					
		MODIFICATA PARZIALMENTE					
		MODIFICATA TOTALMENTE					
		NON INDIVIDUABILE					
6	Degrado fisico	NULLO					
		MEDIO					
		ELEVATO					
7	Grado di Utilizzo	UTILIZZATO					
		SOTTOUTILIZZATO					
		IN STATO DI ABBANDONO					
8	Spazi di pertinenza	ALTA QUALITA'					
		MEDIA QUALITA'					
		BASSA QUALITA'					
9	Vincoli Legislativi						
10	Categoria d'intervento prevista nel piano precedente:			C			
11	Note:						

PROGETTO

12	Categoria di Intervento Prevista	RESTAURO	
		RISANAMENTO CONSERVATIVO	
		RISTRUTTURAZIONE	X
		DEMOLIZIONE	
13	Vincoli particolari:		
14	Categoria di Intervento per gli spazi di pertinenza	Ristrutturazione	

Comprensorio		Foglio di Mappa	11
Comune Amministrativo	Villa Lagarina	N. Part. Edificiale	263
Comune Catastale	Castellano	Data del Rilievo	2011
Indirizzo	elvedere, 60 (?)	Rilevatore	Melina Benetton



ANALISI

1	Tipologia Funzionale	EDIFICIO PREV. RESIDENZIALE	A		BAITA	E	
		EDIFICIO PRODUTTIVO	B		MALGA	F	
		EDIFICIO SPECIALE	C		DEPOSITO	G	X
		COMMERCIALE	D			H	

1A	Destinazione d'uso del piano terra	Deposito
-----------	---	----------

2	Epoca di Costruzione	ANTERIORE AL 1860	8	8
		TRA IL 1860 E IL 1939	6	
		POSTERIORE AL 1939	4	

3	Tipologia architettonica storica	ALTA DEFINIZIONE	8	
		MEDIA DEFINIZIONE	6	
		BASSA DEFINIZIONE	4	4
		NESSUNA DEFINIZIONE	0	

4	Permanenza dei caratteri formali originali	VOLUMETRICI ORIGINARI	2	1	0	2
		CARATTERI COSTRUTTIVI	2	1	0	2
		CARATTERI COMPLEMENT.	2	1	0	2
		ASPETTI DECORATIVI	2	1	0	2
		TOTALE				

5	Destinazione d'uso originaria	CONSERVATA	X
		MODIFICATA PARZIALMENTE	
		MODIFICATA TOTALMENTE	
		NON INDIVIDUABILE	

6	Degrado fisico	NULLO	
		MEDIO	
		ELEVATO	X

7	Grado di Utilizzo	UTILIZZATO	
		SOTTOUTILIZZATO	X
		IN STATO DI ABBANDONO	

8	Spazi di pertinenza	ALTA QUALITA'	
		MEDIA QUALITA'	X
		BASSA QUALITA'	

9	Vincoli Legislativi	
----------	----------------------------	--

10	Categoria d'intervento prevista nel piano precedente:	C
-----------	--	----------

11	Note: L'edificio è adibito a magazzino e fienile.
-----------	--

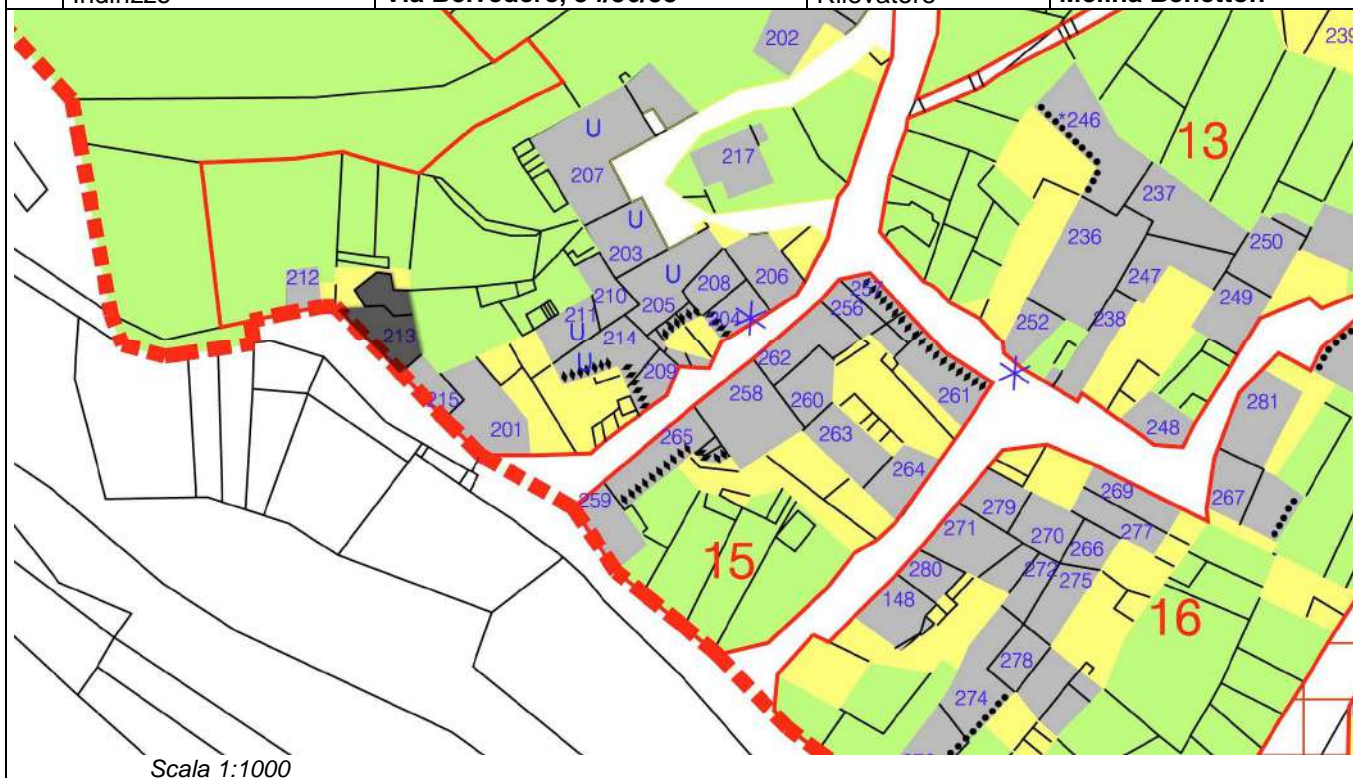
PROGETTO

12	Categoria di Intervento Prevista	RESTAURO	
		RISANAMENTO CONSERVATIVO	X
		RISTRUTTURAZIONE	
		DEMOLIZIONE	

13	Vincoli particolari:
-----------	-----------------------------

14	Categoria di Intervento per gli spazi di pertinenza
-----------	--

Comprensorio		Foglio di Mappa	11
Comune Amministrativo	Villa Lagarina	N. Part. Edificiale	178
Comune Catastale	Castellano	Data del Rilievo	Aprile 2011
Indirizzo	Via Belvedere, 54/56/58	Rilevatore	Melina Benetton



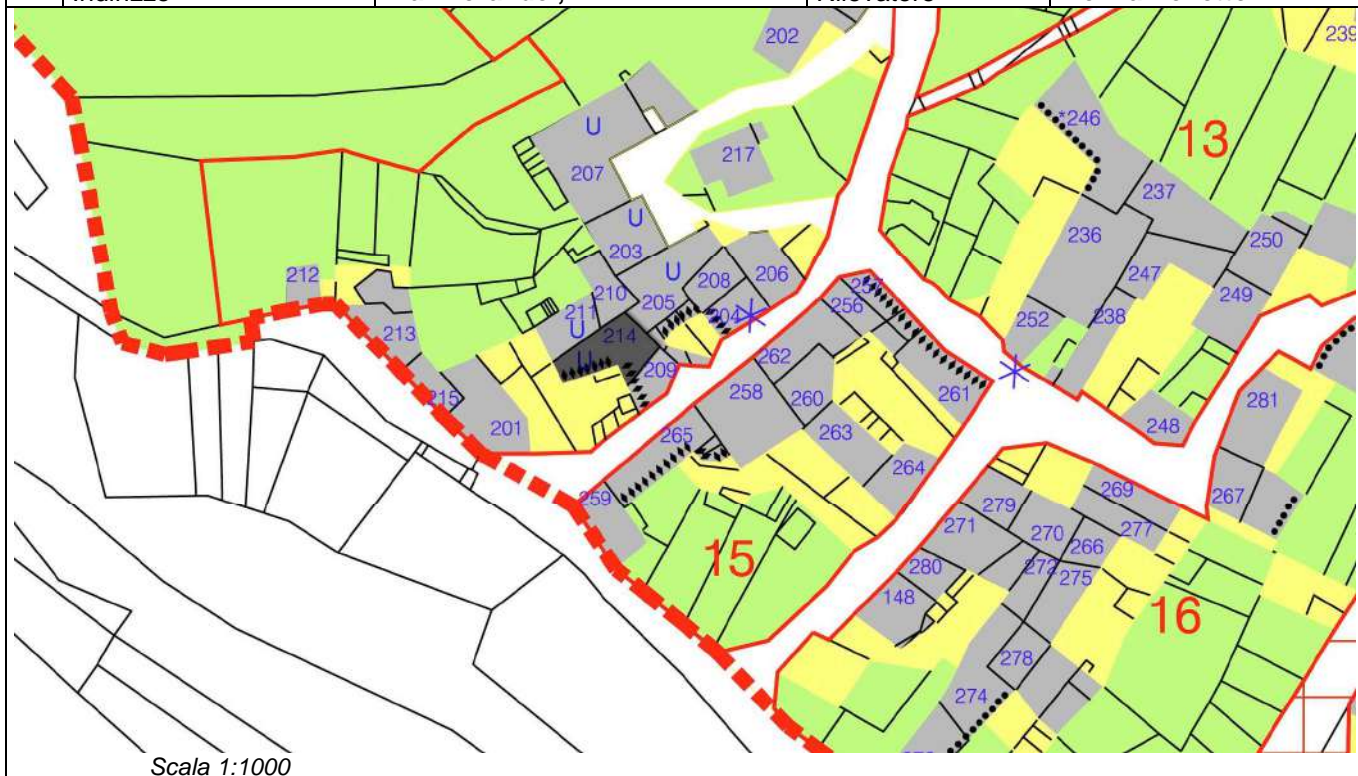
ANALISI

1	Tipologia Funzionale	EDIFICIO PREV. RESIDENZIALE	A	<input checked="" type="checkbox"/>	BAITA	E	
		EDIFICIO PRODUTTIVO	B		MALGA	F	
		EDIFICIO SPECIALE	C		DEPOSITO	G	
		COMMERCIALE	D			H	
1A	Destinazione d'uso del piano terra			Catina/garage			
2	Epoca di Costruzione	ANTERIORE AL 1860			8	8	
		TRA IL 1860 E IL 1939			6		
		POSTERIORE AL 1939			4		
3	Tipologia architettonica storica	ALTA DEFINIZIONE			8	4	
		MEDIA DEFINIZIONE			6		
		BASSA DEFINIZIONE			4		
		NESSUNA DEFINIZIONE			0		
4	Permanenza dei caratteri formali originali	VOLUMETRICI ORIGINARI	2	1	0	1	
		CARATTERI COSTRUTTIVI	2	1	0	1	
		CARATTERI COMPLEMENT.	2	1	0	1	
		ASPETTI DECORATIVI	2	1	0	1	
		TOTALE				4	
5	Destinazione d'uso originaria	CONSERVATA			X		
		MODIFICATA PARZIALMENTE					
		MODIFICATA TOTALMENTE					
		NON INDIVIDUABILE					
6	Degrado fisico	NULLO			X		
		MEDIO					
		ELEVATO					
7	Grado di Utilizzo	UTILIZZATO			X		
		SOTTOUTILIZZATO					
		IN STATO DI ABBANDONO					
8	Spazi di pertinenza	ALTA QUALITA'			X		
		MEDIA QUALITA'					
		BASSA QUALITA'					
9	Vincoli Legislativi						
10	Categoria d'intervento prevista nel piano precedente:			Categoria C			
11	Note:						

PROGETTO

12	Categoria di Intervento Prevista	RESTAURO	
		RISANAMENTO CONSERVATIVO	
		RISTRUTTURAZIONE	X
		DEMOLIZIONE	
13	Vincoli particolari:		
14	Categoria di Intervento per gli spazi di pertinenza	Ristrutturazione	

Comprensorio		Foglio di Mappa	11
Comune Amministrativo	Villa Lagarina	N. Part. Edificiale	162
Comune Catastale	Castellano	Data del Rilievo	Aprile 2011
Indirizzo	Via Miorandei, 1	Rilevatore	Melina Benetton



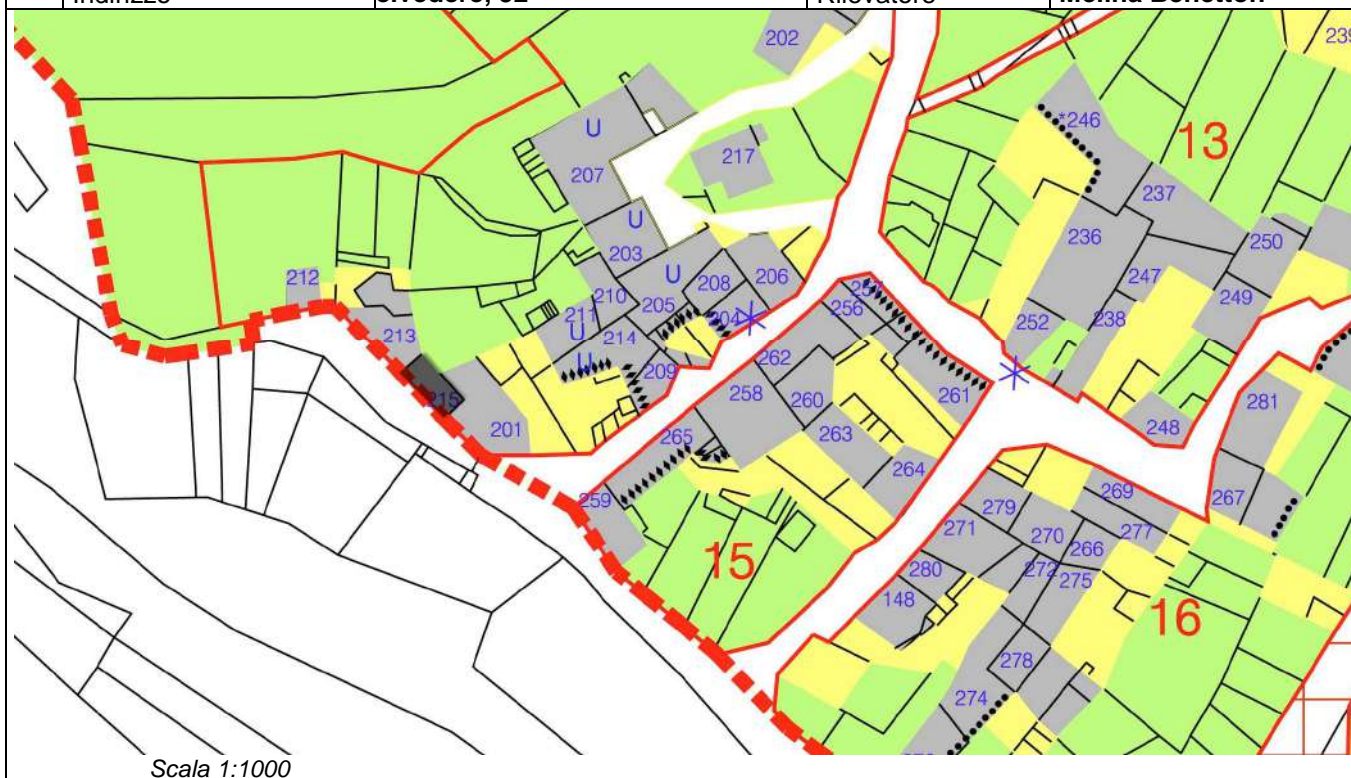
ANALISI

1	Tipologia Funzionale	EDIFICIO PREV. RESIDENZIALE	A	<input checked="" type="checkbox"/>	BAITA	E	
		EDIFICIO PRODUTTIVO	B	<input type="checkbox"/>	MALGA	F	
		EDIFICIO SPECIALE	C	<input type="checkbox"/>	DEPOSITO	G	
		COMMERCIALE	D	<input type="checkbox"/>		H	
1A	Destinazione d'uso del piano terra			Abitazione			
2	Epoca di Costruzione	ANTERIORE AL 1860		8	8		
		TRA IL 1860 E IL 1939		6			
		POSTERIORE AL 1939		4			
3	Tipologia architettonica storica	ALTA DEFINIZIONE		8	4		
		MEDIA DEFINIZIONE		6			
		BASSA DEFINIZIONE		4			
		NESSUNA DEFINIZIONE		0			
4	Permanenza dei caratteri formali originali	VOLUMETRICI ORIGINARI	2	1	0	2	
		CARATTERI COSTRUTTIVI	2	1	0	1	
		CARATTERI COMPLEMENT.	2	1	0	1	
		ASPETTI DECORATIVI	2	1	0	1	
		TOTALE				5	
5	Destinazione d'uso originaria	CONSERVATA				X	
		MODIFICATA PARZIALMENTE					
		MODIFICATA TOTALMENTE					
		NON INDIVIDUABILE					
6	Degrado fisico	NULLO				X	
		MEDIO					
		ELEVATO					
7	Grado di Utilizzo	UTILIZZATO				X	
		SOTTOUTILIZZATO					
		IN STATO DI ABBANDONO					
8	Spazi di pertinenza	ALTA QUALITA'				X	
		MEDIA QUALITA'					
		BASSA QUALITA'					
9	Vincoli Legislativi						
10	Categoria d'intervento prevista nel piano precedente:			C			
11	Note:						

PROGETTO

12	Tipologia di Intervento Prevista	RESTAURO			BAITA		
		RISANAMENTO CONSERVATIVO			MALGA		
		RISTRUTTURAZIONE			DEPOSITO		
		DEMOLIZIONE					
13	Vincoli particolari:						
14	Categoria di Intervento per gli spazi di pertinenza			Ristrutturazione			

Comprensorio		Foglio di Mappa	11
Comune Amministrativo	Villa Lagarina	N. Part. Edificiale	177
Comune Catastale	Castellano	Data del Rilievo	2011
Indirizzo	elvedere, 52	Rilevatore	Melina Benetton



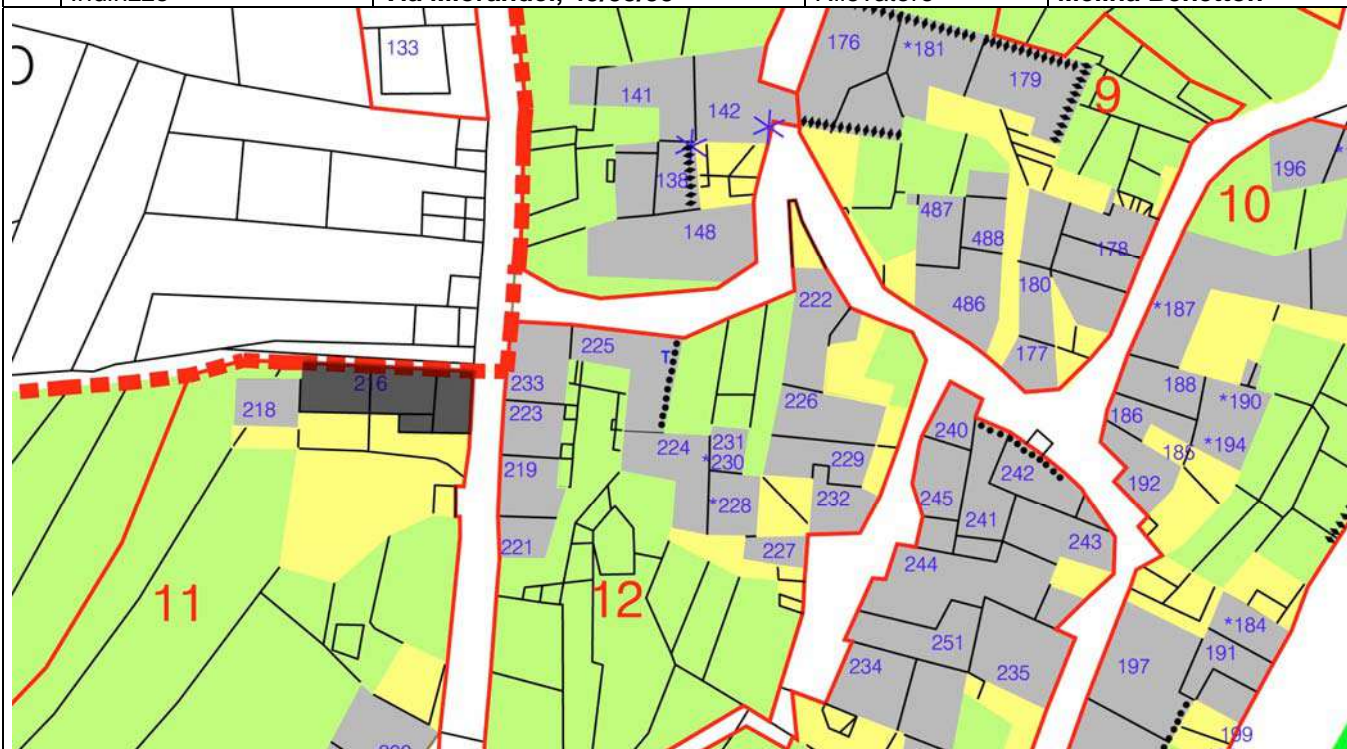
ANALISI

1	Tipologia Funzionale	EDIFICIO PREV. RESIDENZIALE	A	<input checked="" type="checkbox"/>	BAITA	E	
		EDIFICIO PRODUTTIVO	B	<input type="checkbox"/>	MALGA	F	
		EDIFICIO SPECIALE	C	<input type="checkbox"/>	DEPOSITO	G	
		COMMERCIALE	D	<input type="checkbox"/>		H	
1A	Destinazione d'uso del piano terra			Abitazione			
2	Epoca di Costruzione	ANTERIORE AL 1860		8	8		
		TRA IL 1860 E IL 1939		6			
		POSTERIORE AL 1939		4			
3	Tipologia architettonica storica	ALTA DEFINIZIONE		8	4		
		MEDIA DEFINIZIONE		6			
		BASSA DEFINIZIONE		4			
		NESSUNA DEFINIZIONE		0			
4	Permanenza dei caratteri formali originali	VOLUMETRICI ORIGINARI	2	1	0	2	
		CARATTERI COSTRUTTIVI	2	1	0	2	
		CARATTERI COMPLEMENT.	2	1	0	2	
		ASPETTI DECORATIVI	2	1	0	2	
		TOTALE				8	
5	Destinazione d'uso originaria	CONSERVATA				X	
		MODIFICATA PARZIALMENTE					
		MODIFICATA TOTALMENTE					
		NON INDIVIDUABILE					
6	Degrado fisico	NULLO				X	
		MEDIO					
		ELEVATO					
7	Grado di Utilizzo	UTILIZZATO				X	
		SOTTOUTILIZZATO					
		IN STATO DI ABBANDONO					
8	Spazi di pertinenza	ALTA QUALITA'				X	
		MEDIA QUALITA'					
		BASSA QUALITA'					
9	Vincoli Legislativi						
10	Categoria d'intervento prevista nel piano precedente:			C			
11	Note: casa disabitata.						

PROGETTO

12	Categoria di Intervento Prevista	RESTAURO	
		RISANAMENTO CONSERVATIVO	
		RISTRUTTURAZIONE	X
		DEMOLIZIONE	
13	Vincoli particolari:		
14	Categoria di Intervento per gli spazi di pertinenza		

Comprensorio		Foglio di Mappa	11
Comune Amministrativo	Villa Lagarina	N. Part. Edificiale	199
Comune Catastale	Castellano	Data del Rilievo	2011
Indirizzo	Via Miorandei, 49/53/55	Rilevatore	Melina Benetton



Scala 1:1000



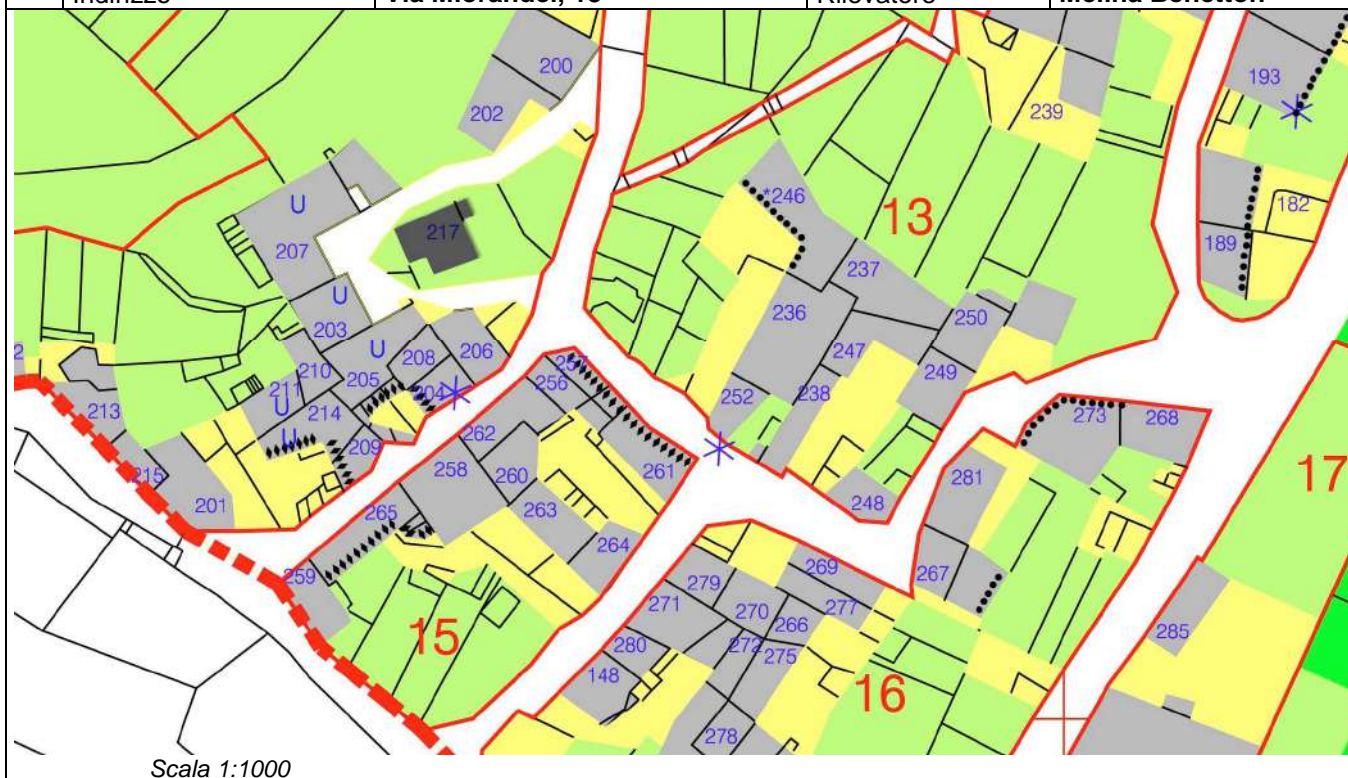
ANALISI

1	Tipologia Funzionale	EDIFICIO PREV. RESIDENZIALE	A	<input checked="" type="checkbox"/>	BAITA	E	
		EDIFICIO PRODUTTIVO	B	<input type="checkbox"/>	MALGA	F	
		EDIFICIO SPECIALE	C	<input type="checkbox"/>	DEPOSITO	G	
		COMMERCIALE	D	<input type="checkbox"/>		H	
1A	Destinazione d'uso del piano terra			Cantina/garage			
2	Epoca di Costruzione	ANTERIORE AL 1860			8	8	
		TRA IL 1860 E IL 1939			6		
		POSTERIORE AL 1939			4		
3	Tipologia architettonica storica	ALTA DEFINIZIONE			8		
		MEDIA DEFINIZIONE			6		
		BASSA DEFINIZIONE			4	4	
		NESSUNA DEFINIZIONE			0		
4	Permanenza dei caratteri formali originali	VOLUMETRICI ORIGINARI	2	1	0	1	
		CARATTERI COSTRUTTIVI	2	1	0	1	
		CARATTERI COMPLEMENT.	2	1	0	1	
		ASPETTI DECORATIVI	2	1	0	1	
		TOTALE				4	
5	Destinazione d'uso originaria	CONSERVATA					
		MODIFICATA PARZIALMENTE			<input checked="" type="checkbox"/>		
		MODIFICATA TOTALMENTE					
		NON INDIVIDUABILE					
6	Degrado fisico	NULLO			<input checked="" type="checkbox"/>		
		MEDIO					
		ELEVATO					
7	Grado di Utilizzo	UTILIZZATO			<input checked="" type="checkbox"/>		
		SOTTOUTILIZZATO					
		IN STATO DI ABBANDONO					
8	Spazi di pertinenza	ALTA QUALITA'					
		MEDIA QUALITA'			<input checked="" type="checkbox"/>		
		BASSA QUALITA'					
9	Vincoli Legislativi						
10	Categoria d'intervento prevista nel piano precedente:		D				
11	Note:						

PROGETTO

12	Categoria di Intervento Prevista	RESTAURO	
		RISANAMENTO CONSERVATIVO	
		RISTRUTTURAZIONE	<input checked="" type="checkbox"/>
		DEMOLIZIONE	
13	Vincoli particolari:		
14	Categoria di Intervento per gli spazi di pertinenza		

Comprensorio		Foglio di Mappa	11
Comune Amministrativo	Villa Lagarina	N. Part. Edificiale	374
Comune Catastale	Castellano	Data del Rilievo	Aprile 2011
Indirizzo	Via Miorandei, 13	Rilevatore	Melina Benetton



ANALISI

1	Tipologia Funzionale	EDIFICIO PREV. RESIDENZIALE	A	<input checked="" type="checkbox"/>	BAITA	E	
		EDIFICIO PRODUTTIVO	B	<input type="checkbox"/>	MALGA	F	
		EDIFICIO SPECIALE	C	<input type="checkbox"/>	DEPOSITO	G	
		COMMERCIALE	D	<input type="checkbox"/>		H	
1A	Destinazione d'uso del piano terra			Abitazione			
2	Epoca di Costruzione	ANTERIORE AL 1860		8	<div style="border: 1px solid black; width: 30px; height: 30px; display: flex; align-items: center; justify-content: center; margin: 0 auto;"> 4 </div>		
		TRA IL 1860 E IL 1939		6			
		POSTERIORE AL 1939		4			
3	Tipologia architettonica storica	ALTA DEFINIZIONE		8	<div style="border: 1px solid black; width: 30px; height: 30px; display: flex; align-items: center; justify-content: center; margin: 0 auto;"> 4 </div>		
		MEDIA DEFINIZIONE		6			
		BASSA DEFINIZIONE		4			
		NESSUNA DEFINIZIONE		0			
4	Permanenza dei caratteri formali originali	VOLUMETRICI ORIGINARI	2	1	0	2	
		CARATTERI COSTRUTTIVI	2	1	0	2	
		CARATTERI COMPLEMENT.	2	1	0	1	
		ASPETTI DECORATIVI	2	1	0	1	
		TOTALE				<div style="border: 1px solid black; width: 30px; height: 30px; display: flex; align-items: center; justify-content: center; margin: 0 auto;">6</div>	
5	Destinazione d'uso originaria	CONSERVATA				<input checked="" type="checkbox"/>	
		MODIFICATA PARZIALMENTE				<input type="checkbox"/>	
		MODIFICATA TOTALMENTE				<input type="checkbox"/>	
		NON INDIVIDUABILE				<input type="checkbox"/>	
6	Degrado fisico	NULLO				<input checked="" type="checkbox"/>	
		MEDIO				<input type="checkbox"/>	
		ELEVATO				<input type="checkbox"/>	
7	Grado di Utilizzo	UTILIZZATO				<input checked="" type="checkbox"/>	
		SOTTOUTILIZZATO				<input type="checkbox"/>	
		IN STATO DI ABBANDONO				<input type="checkbox"/>	
8	Spazi di pertinenza	ALTA QUALITA'				<input type="checkbox"/>	
		MEDIA QUALITA'				<input checked="" type="checkbox"/>	
		BASSA QUALITA'				<input type="checkbox"/>	
9	Vincoli Legislativi						
10	Categoria d'intervento prevista nel piano precedente:			C			
11	Note:						

PROGETTO

12	Tipologia di Intervento Prevista	RESTAURO			BAITA		
		RISANAMENTO CONSERVATIVO			MALGA		
		RISTRUTTURAZIONE			DEPOSITO		
		DEMOLIZIONE					
13	Vincoli particolari:						
14	Categoria di Intervento per gli spazi di pertinenza						

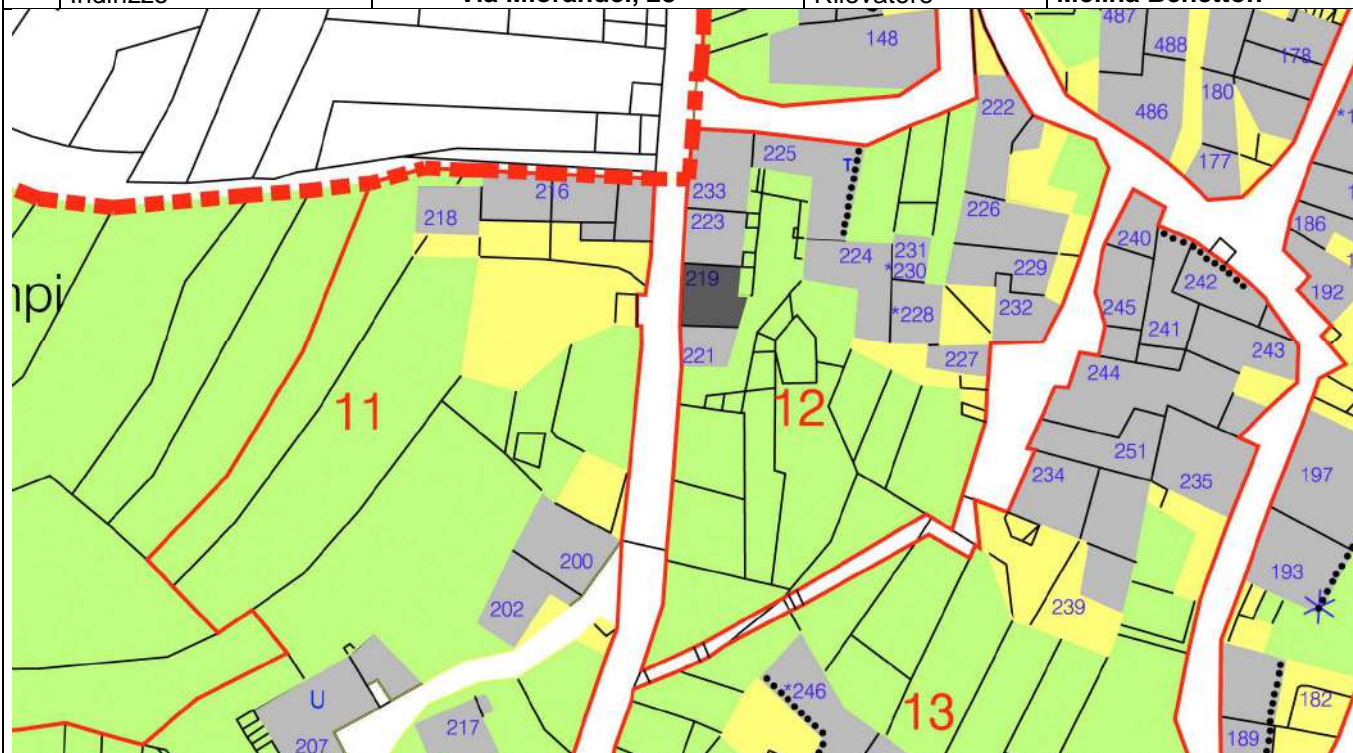
ANALISI

1	Tipologia Funzionale	EDIFICIO PREV. RESIDENZIALE	A	<input checked="" type="checkbox"/>	BAITA	E	
		EDIFICIO PRODUTTIVO	B	<input type="checkbox"/>	MALGA	F	
		EDIFICIO SPECIALE	C	<input type="checkbox"/>	DEPOSITO	G	
		COMMERCIALE	D	<input type="checkbox"/>		H	
1A	Destinazione d'uso del piano terra			abitazione			
2	Epoca di Costruzione	ANTERIORE AL 1860	8				
		TRA IL 1860 E IL 1939	6				
		POSTERIORE AL 1939	4				4
3	Tipologia architettonica storica	ALTA DEFINIZIONE	8				
		MEDIA DEFINIZIONE	6				
		BASSA DEFINIZIONE	4				4
		NESSUNA DEFINIZIONE	0				
4	Permanenza dei caratteri formali originali	VOLUMETRICI ORIGINARI	2	1	0		2
		CARATTERI COSTRUTTIVI	2	1	0		2
		CARATTERI COMPLEMENT.	2	1	0		2
		ASPETTI DECORATIVI	2	1	0		2
		TOTALE					8
5	Destinazione d'uso originaria	CONSERVATA					<input checked="" type="checkbox"/>
		MODIFICATA PARZIALMENTE					
		MODIFICATA TOTALMENTE					
		NON INDIVIDUABILE					
6	Degrado fisico	NULLO					<input checked="" type="checkbox"/>
		MEDIO					
		ELEVATO					
7	Grado di Utilizzo	UTILIZZATO					<input checked="" type="checkbox"/>
		SOTTOUTILIZZATO					
		IN STATO DI ABBANDONO					
8	Spazi di pertinenza	ALTA QUALITA'					
		MEDIA QUALITA'					<input checked="" type="checkbox"/>
		BASSA QUALITA'					
9	Vincoli Legislativi						
10	Categoria d'intervento prevista nel piano precedente:		D				
11	Note:						

PROGETTO

12	Categoria di Intervento Prevista	RESTAURO	
		RISANAMENTO CONSERVATIVO	
		RISTRUTTURAZIONE	<input checked="" type="checkbox"/>
		DEMOLIZIONE	
13	Vincoli particolari:		
14	Categoria di Intervento per gli spazi di pertinenza		

Comprensorio	C10	Foglio di Mappa	11
Comune Amministrativo	Villa Lagarina	N. Part. Edificiale	119
Comune Catastale	Castellano	Data del Rilievo	01/04/11
Indirizzo	Via Miorandei, 28	Rilevatore	Melina Benetton



Scala 1:1000



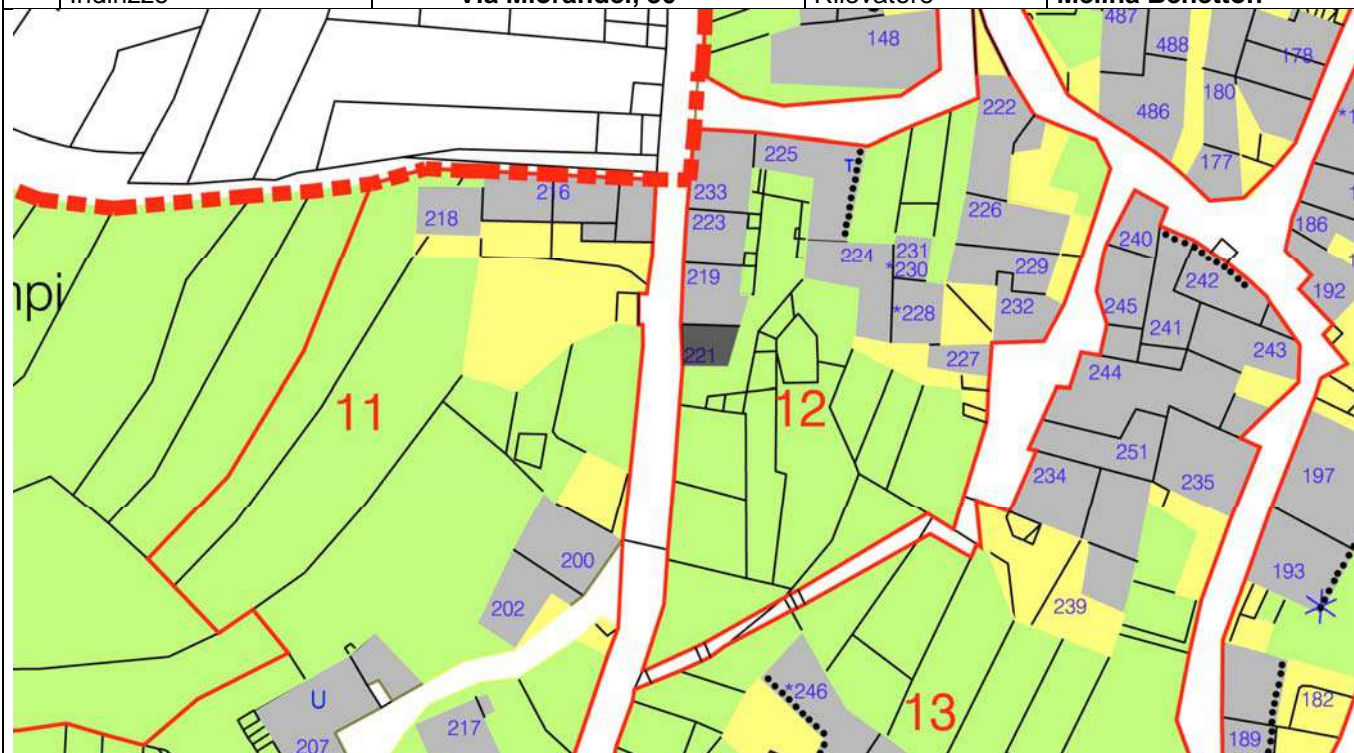
ANALISI

1	Tipologia Funzionale	EDIFICIO PREV. RESIDENZIALE	A	<input checked="" type="checkbox"/>	BAITA	E		
		EDIFICIO PRODUTTIVO	B	<input type="checkbox"/>	MALGA	F		
		EDIFICIO SPECIALE	C	<input type="checkbox"/>	DEPOSITO	G		
		COMMERCIALE	D	<input type="checkbox"/>		H		
1A	Destinazione d'uso del piano terra			Abitazione				
2	Epoca di Costruzione	ANTERIORE AL 1860			8	8		
		TRA IL 1860 E IL 1939			6			
		POSTERIORE AL 1939			4			
3	Tipologia architettonica storica	ALTA DEFINIZIONE			8	4		
		MEDIA DEFINIZIONE			6			
		BASSA DEFINIZIONE			4			
		NESSUNA DEFINIZIONE			0			
4	Permanenza dei caratteri formali originali	VOLUMETRICI ORIGINARI			2	1	0	2
		CARATTERI COSTRUTTIVI			2	1	0	2
		CARATTERI COMPLEMENT.			2	1	0	1
		ASPETTI DECORATIVI			2	1	0	1
		TOTALE						6
5	Destinazione d'uso originaria	CONSERVATA				<input checked="" type="checkbox"/>		
		MODIFICATA PARZIALMENTE				<input type="checkbox"/>		
		MODIFICATA TOTALMENTE				<input type="checkbox"/>		
		NON INDIVIDUABILE				<input type="checkbox"/>		
6	Degrado fisico	NULLO				<input checked="" type="checkbox"/>		
		MEDIO				<input type="checkbox"/>		
		ELEVATO				<input type="checkbox"/>		
7	Grado di Utilizzo	UTILIZZATO				<input checked="" type="checkbox"/>		
		SOTTOUTILIZZATO				<input type="checkbox"/>		
		IN STATO DI ABBANDONO				<input type="checkbox"/>		
8	Spazi di pertinenza	ALTA QUALITA'				<input type="checkbox"/>		
		MEDIA QUALITA'				<input checked="" type="checkbox"/>		
		BASSA QUALITA'				<input type="checkbox"/>		
9	Vincoli Legislativi							
10	Categoria d'intervento prevista nel piano precedente:		C					
11	Note:							

PROGETTO

12	Categoria di Intervento Prevista	RESTAURO	
		RISANAMENTO CONSERVATIVO	
		RISTRUTTURAZIONE	<input checked="" type="checkbox"/>
		DEMOLIZIONE	
13	Vincoli particolari:		
14	Categoria di Intervento per gli spazi di pertinenza		

Comprensorio	C10	Foglio di Mappa	12
Comune Amministrativo	Villa Lagarina	N. Part. Edificiale	120
Comune Catastale	Castellano	Data del Rilievo	01/04/11
Indirizzo	Via Miorandei, 30	Rilevatore	Melina Benetton



Scala 1:1000



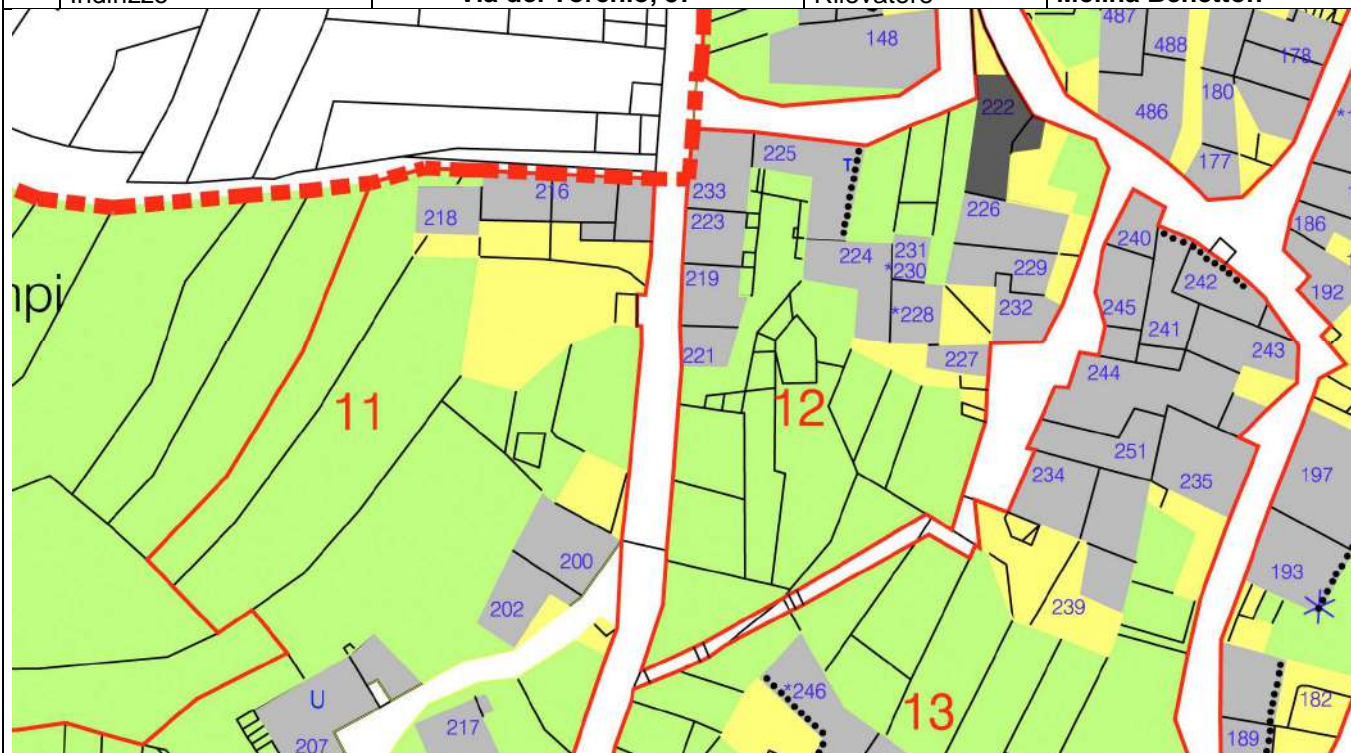
ANALISI

1	Tipologia Funzionale	EDIFICIO PREV. RESIDENZIALE	A	<input checked="" type="checkbox"/>	BAITA	E		
		EDIFICIO PRODUTTIVO	B	<input type="checkbox"/>	MALGA	F		
		EDIFICIO SPECIALE	C	<input type="checkbox"/>	DEPOSITO	G		
		COMMERCIALE	D	<input type="checkbox"/>		H		
1A	Destinazione d'uso del piano terra			Abitazione				
2	Epoca di Costruzione	ANTERIORE AL 1860		8	<div style="border: 1px solid black; padding: 2px; width: 30px; margin: 0 auto;">6</div>			
		TRA IL 1860 E IL 1939		6				
		POSTERIORE AL 1939		4				
3	Tipologia architettonica storica	ALTA DEFINIZIONE		8	<div style="border: 1px solid black; padding: 2px; width: 30px; margin: 0 auto;">4</div>			
		MEDIA DEFINIZIONE		6				
		BASSA DEFINIZIONE		4				
		NESSUNA DEFINIZIONE		0				
4	Permanenza dei caratteri formali originali	VOLUMETRICI ORIGINARI	2	1	0	2		
		CARATTERI COSTRUTTIVI	2	1	0	2		
		CARATTERI COMPLEMENT.	2	1	0	1		
		ASPETTI DECORATIVI	2	1	0	2		
		TOTALE					7	
5	Destinazione d'uso originaria	CONSERVATA				<input checked="" type="checkbox"/>		
		MODIFICATA PARZIALMENTE				<input type="checkbox"/>		
		MODIFICATA TOTALMENTE				<input type="checkbox"/>		
		NON INDIVIDUABILE				<input type="checkbox"/>		
6	Degrado fisico	NULLO				<input checked="" type="checkbox"/>		
		MEDIO				<input type="checkbox"/>		
		ELEVATO				<input type="checkbox"/>		
7	Grado di Utilizzo	UTILIZZATO				<input checked="" type="checkbox"/>		
		SOTTOUTILIZZATO				<input type="checkbox"/>		
		IN STATO DI ABBANDONO				<input type="checkbox"/>		
8	Spazi di pertinenza	ALTA QUALITA'				<input type="checkbox"/>		
		MEDIA QUALITA'				<input checked="" type="checkbox"/>		
		BASSA QUALITA'				<input type="checkbox"/>		
9	Vincoli Legislativi							
10	Categoria d'intervento prevista nel piano precedente:		C					
11	Note:							

PROGETTO

12	Categoria di Intervento Prevista	RESTAURO	
		RISANAMENTO CONSERVATIVO	
		RISTRUTTURAZIONE	<input checked="" type="checkbox"/>
		DEMOLIZIONE	
13	Vincoli particolari:		
14	Categoria di Intervento per gli spazi di pertinenza	Risanamento Conservativo	

Comprensorio	C10	Foglio di Mappa	12
Comune Amministrativo	Villa Lagarina	N. Part. Edificiale	113/1
Comune Catastale	Castellano	Data del Rilievo	01/04/11
Indirizzo	Via del Torchio, 57	Rilevatore	Melina Benetton



Scala 1:1000



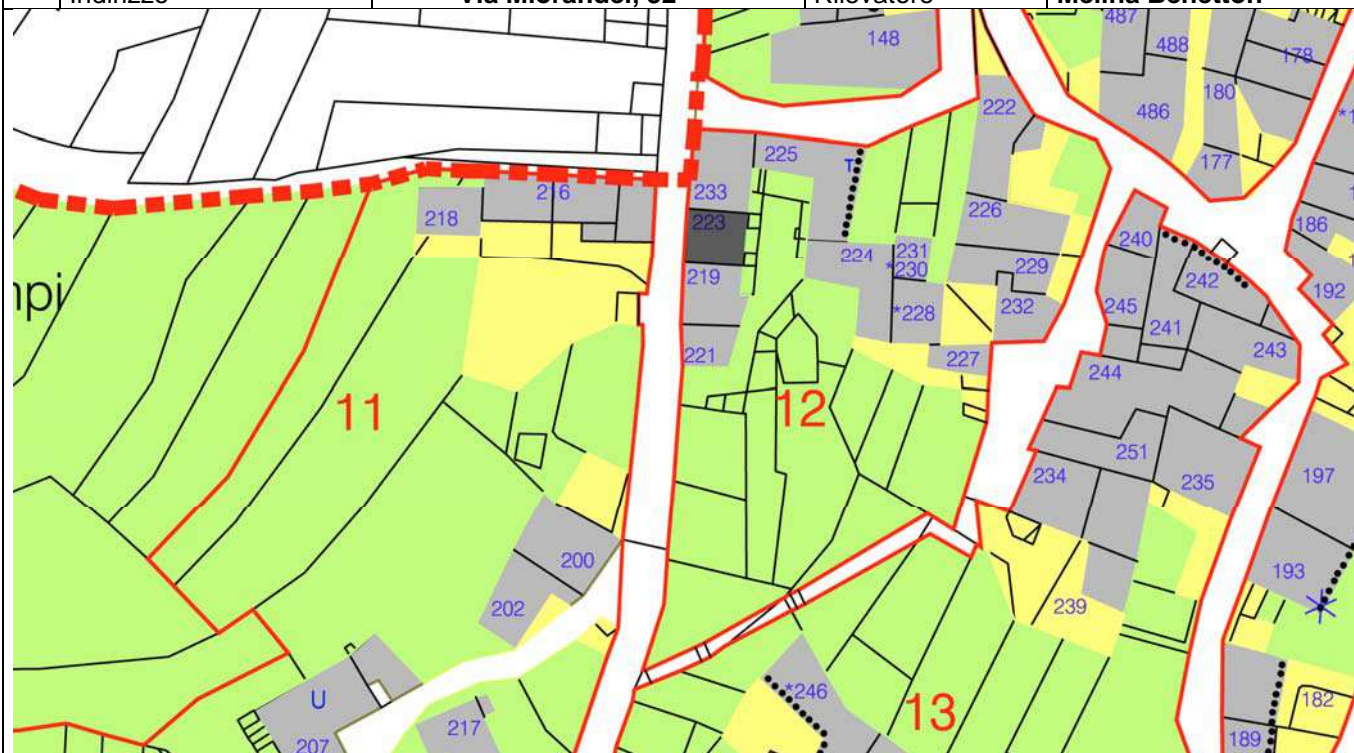
ANALISI

1	Tipologia Funzionale	EDIFICIO PREV. RESIDENZIALE	A	<input checked="" type="checkbox"/>	BAITA	E	
		EDIFICIO PRODUTTIVO	B	<input type="checkbox"/>	MALGA	F	
		EDIFICIO SPECIALE	C	<input type="checkbox"/>	DEPOSITO	G	
		COMMERCIALE	D	<input type="checkbox"/>		H	
1A	Destinazione d'uso del piano terra			Abitazione			
2	Epoca di Costruzione	ANTERIORE AL 1860			8	8	
		TRA IL 1860 E IL 1939			6		
		POSTERIORE AL 1939			4		
3	Tipologia architettonica storica	ALTA DEFINIZIONE			8		
		MEDIA DEFINIZIONE			6		
		BASSA DEFINIZIONE			4	4	
		NESSUNA DEFINIZIONE			0		
4	Permanenza dei caratteri formali originali	VOLUMETRICI ORIGINARI	2	1	0	2	
		CARATTERI COSTRUTTIVI	2	1	0	2	
		CARATTERI COMPLEMENT.	2	1	0	1	
		ASPETTI DECORATIVI	2	1	0	1	
		TOTALE				6	
5	Destinazione d'uso originaria	CONSERVATA					
		MODIFICATA PARZIALMENTE			<input checked="" type="checkbox"/>		
		MODIFICATA TOTALMENTE					
		NON INDIVIDUABILE					
6	Degrado fisico	NULLO			<input checked="" type="checkbox"/>		
		MEDIO					
		ELEVATO					
7	Grado di Utilizzo	UTILIZZATO			<input checked="" type="checkbox"/>		
		SOTTOUTILIZZATO					
		IN STATO DI ABBANDONO					
8	Spazi di pertinenza	ALTA QUALITA'					
		MEDIA QUALITA'			<input checked="" type="checkbox"/>		
		BASSA QUALITA'					
9	Vincoli Legislativi						
10	Categoria d'intervento prevista nel piano precedente:		C				
11	Note:						

PROGETTO

12	Categoria di Intervento Prevista	RESTAURO	
		RISANAMENTO CONSERVATIVO	
		RISTRUTTURAZIONE	<input checked="" type="checkbox"/>
		DEMOLIZIONE	
13	Vincoli particolari:		
14	Categoria di Intervento per gli spazi di pertinenza		

Comprensorio	C10	Foglio di Mappa	12
Comune Amministrativo	Villa Lagarina	N. Part. Edificiale	118
Comune Catastale	Castellano	Data del Rilievo	01/04/11
Indirizzo	Via Miorandei, 32	Rilevatore	Melina Benetton



Scala 1:1000



ANALISI

1	Tipologia Funzionale	EDIFICIO PREV. RESIDENZIALE	A	<input checked="" type="checkbox"/>	BAITA	E	
		EDIFICIO PRODUTTIVO	B	<input type="checkbox"/>	MALGA	F	
		EDIFICIO SPECIALE	C	<input type="checkbox"/>	DEPOSITO	G	
		COMMERCIALE	D	<input type="checkbox"/>		H	
1A	Destinazione d'uso del piano terra				Abitazione		
2	Epoca di Costruzione	ANTERIORE AL 1860			8	8	
		TRA IL 1860 E IL 1939			6		
		POSTERIORE AL 1939			4		
3	Tipologia architettonica storica	ALTA DEFINIZIONE			8		
		MEDIA DEFINIZIONE			6		
		BASSA DEFINIZIONE			4	4	
		NESSUNA DEFINIZIONE			0		
4	Permanenza dei caratteri formali originali	VOLUMETRICI ORIGINARI	2	1	0	2	
		CARATTERI COSTRUTTIVI	2	1	0	2	
		CARATTERI COMPLEMENT.	2	1	0	2	
		ASPETTI DECORATIVI	2	1	0	1	
		TOTALE				7	
5	Destinazione d'uso originaria	CONSERVATA					
		MODIFICATA PARZIALMENTE			<input checked="" type="checkbox"/>		
		MODIFICATA TOTALMENTE					
		NON INDIVIDUABILE					
6	Degrado fisico	NULLO			<input checked="" type="checkbox"/>		
		MEDIO					
		ELEVATO					
7	Grado di Utilizzo	UTILIZZATO			<input checked="" type="checkbox"/>		
		SOTTOUTILIZZATO					
		IN STATO DI ABBANDONO					
8	Spazi di pertinenza	ALTA QUALITA'					
		MEDIA QUALITA'			<input checked="" type="checkbox"/>		
		BASSA QUALITA'					
9	Vincoli Legislativi						
10	Categoria d'intervento prevista nel piano precedente:		C				
11	Note:						

PROGETTO

12	Categoria di Intervento Prevista	RESTAURO	
		RISANAMENTO CONSERVATIVO	<input checked="" type="checkbox"/>
		RISTRUTTURAZIONE	
		DEMOLIZIONE	
13	Vincoli particolari: è ammessa la sopraelevazione di 0,8 m intervento unitario con la scheda 233		
14	Categoria di Intervento per gli spazi di pertinenza		

A photograph of a two-story building with a tiled roof and green shutters, showing signs of wear and peeling plaster. A red tractor is parked in the courtyard area. The building is surrounded by other structures and vegetation.

ANALISI

1	Tipologia Funzionale	EDIFICIO PREV. RESIDENZIALE	A	<input checked="" type="checkbox"/>	BAITA	E	
		EDIFICIO PRODUTTIVO	B		MALGA	F	
		EDIFICIO SPECIALE	C		DEPOSITO	G	
		COMMERCIALE	D			H	
1A	Destinazione d'uso del piano terra			Abitazione/garage			
2	Epoca di Costruzione	ANTERIORE AL 1860			8	8	
		TRA IL 1860 E IL 1939			6		
		POSTERIORE AL 1939			4		
3	Tipologia architettonica storica	ALTA DEFINIZIONE			8	6	
		MEDIA DEFINIZIONE			6		
		BASSA DEFINIZIONE			4		
		NESSUNA DEFINIZIONE			0		
4	Permanenza dei caratteri formali originali	VOLUMETRICI ORIGINARI	2	1	0	2	
		CARATTERI COSTRUTTIVI	2	1	0	2	
		CARATTERI COMPLEMENT.	2	1	0	1	
		ASPETTI DECORATIVI	2	1	0	2	
		TOTALE				7	
5	Destinazione d'uso originaria	CONSERVATA					
		MODIFICATA PARZIALMENTE			<input checked="" type="checkbox"/>		
		MODIFICATA TOTALMENTE					
		NON INDIVIDUABILE					
6	Degrado fisico	NULLO					
		MEDIO			<input checked="" type="checkbox"/>		
		ELEVATO					
7	Grado di Utilizzo	UTILIZZATO			<input checked="" type="checkbox"/>		
		SOTTOUTILIZZATO					
		IN STATO DI ABBANDONO					
8	Spazi di pertinenza	ALTA QUALITA'					
		MEDIA QUALITA'			<input checked="" type="checkbox"/>		
		BASSA QUALITA'					
9	Vincoli Legislativi						
10	Categoria d'intervento prevista nel piano precedente:			C			
11	Note:						

PROGETTO

12	Categoria di Intervento Prevista	RESTAURO	
		RISANAMENTO CONSERVATIVO	<input checked="" type="checkbox"/>
		RISTRUTTURAZIONE	
		DEMOLIZIONE	
13	Vincoli particolari: è ammessa la sopraelevazione di 0,60 m.		
14	Categoria di Intervento per gli spazi di pertinenza	Risatrutturazione	