
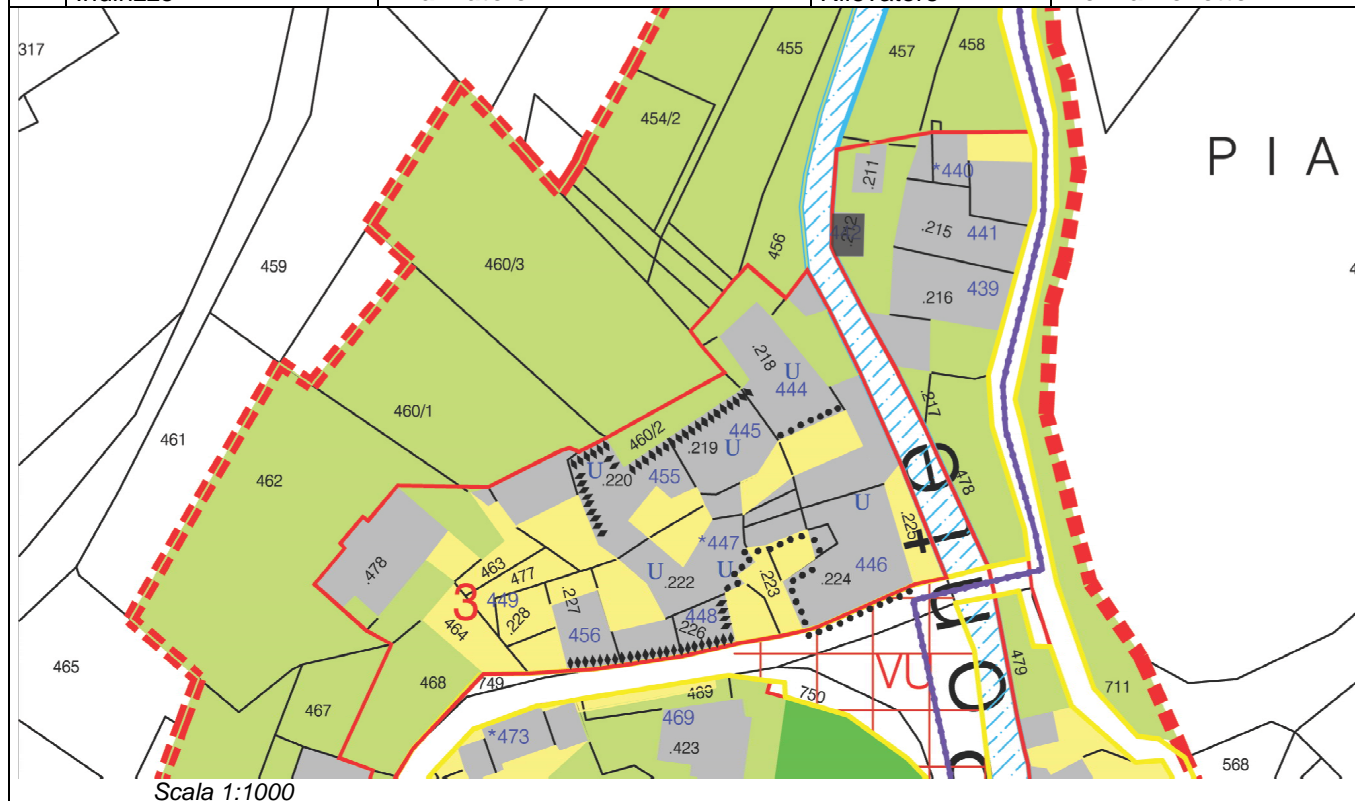


Comprensorio	C1	Foglio di Mappa	2
Comune Amministrativo	Villa Lagarina	N. Part. Edificiale	212
Comune Catastale	Piazzo	Data del Rilievo	Febbraio 2009
Indirizzo	via Flatoio	Rilevatore	Melina Benetton



ANALISI

1	Tipologia Funzionale	EDIFICIO PREV. RESIDENZIALE	A		BAITA	E	
		EDIFICIO PRODUTTIVO	B		MALGA	F	
		EDIFICIO SPECIALE	C		DEPOSITO	G	X
		COMMERCIALE	D			H	
1A	Destinazione d'uso del piano terra				deposito		
2	Epoca di Costruzione	ANTERIORE AL 1860				8	8
		TRA IL 1860 E IL 1939				6	
		POSTERIORE AL 1939				4	
3	Tipologia architettonica storica	ALTA DEFINIZIONE				8	
		MEDIA DEFINIZIONE				6	
		BASSA DEFINIZIONE				4	4
		NESSUNA DEFINIZIONE				0	
4	Permanenza dei caratteri formali originali	VOLUMETRICI ORIGINARI	2	1	0	2	
		CARATTERI COSTRUTTIVI	2	1	0	2	
		CARATTERI COMPLEMENT.	2	1	0	2	
		ASPETTI DECORATIVI	2	1	0	2	
		TOTALE				8	8
5	Destinazione d'uso originaria	CONSERVATA				X	
		MODIFICATA PARZIALMENTE					
		MODIFICATA TOTALMENTE					
		NON INDIVIDUABILE					
6	Degrado fisico	NULLO					
		MEDIO				X	
		ELEVATO					
7	Grado di Utilizzo	UTILIZZATO				X	
		SOTTOUTILIZZATO					
		IN STATO DI ABBANDONO					
8	Spazi di pertinenza	ALTA QUALITA'					
		MEDIA QUALITA'					
		BASSA QUALITA'				X	
9	Vincoli Legislativi						
10	Categoria d'intervento prevista nel piano precedente				Categoria D		
11	Note						

PROGETTO

12	Categoria di Intervento Prevista	RESTAURO			BAITA	E	
		RISANAMENTO CONSERVATIVO			MALGA	F	
		RISTRUTTURAZIONE			DEPOSITO	G	X
		DEMOLIZIONE				H	
13	Vincoli particolari						
14	Categoria di Intervento per gli spazi di pertinenza				Demolizione		

443



ANALISI

1	Tipologia Funzionale	EDIFICIO PREV. RESIDENZIALE	A	<input checked="" type="checkbox"/>	BAITA	E	
		EDIFICIO PRODUTTIVO	B	<input type="checkbox"/>	MALGA	F	
		EDIFICIO SPECIALE	C	<input type="checkbox"/>	DEPOSITO	G	
		COMMERCIALE	D	<input type="checkbox"/>		H	
1A	Destinazione d'uso del piano terra			cantina/garage			
2	Epoca di Costruzione	ANTERIORE AL 1860			8	8	
		TRA IL 1860 E IL 1939			6		
		POSTERIORE AL 1939			4		
3	Tipologia architettonica storica	ALTA DEFINIZIONE			8	4	
		MEDIA DEFINIZIONE			6		
		BASSA DEFINIZIONE			4		
		NESSUNA DEFINIZIONE			0		
4	Permanenza dei caratteri formali originali	VOLUMETRICI ORIGINARI	2	1	0	2	
		CARATTERI COSTRUTTIVI	2	1	0	1	
		CARATTERI COMPLEMENT.	2	1	0	1	
		ASPETTI DECORATIVI	2	1	0	1	
		TOTALE				5	
5	Destinazione d'uso originaria	CONSERVATA				<input checked="" type="checkbox"/>	
		MODIFICATA PARZIALMENTE				<input type="checkbox"/>	
		MODIFICATA TOTALMENTE				<input type="checkbox"/>	
		NON INDIVIDUABILE				<input type="checkbox"/>	
6	Degrado fisico	NULLO				<input type="checkbox"/>	
		MEDIO				<input checked="" type="checkbox"/>	
		ELEVATO				<input type="checkbox"/>	
7	Grado di Utilizzo	UTILIZZATO				<input checked="" type="checkbox"/>	
		SOTTOUTILIZZATO				<input type="checkbox"/>	
		IN STATO DI ABBANDONO				<input type="checkbox"/>	
8	Spazi di pertinenza	ALTA QUALITA'				<input type="checkbox"/>	
		MEDIA QUALITA'				<input type="checkbox"/>	
		BASSA QUALITA'				<input checked="" type="checkbox"/>	
9	Vincoli Legislativi						
10	Categoria d'intervento prevista nel piano precedente			Categoria D			
11	Note						

PROGETTO

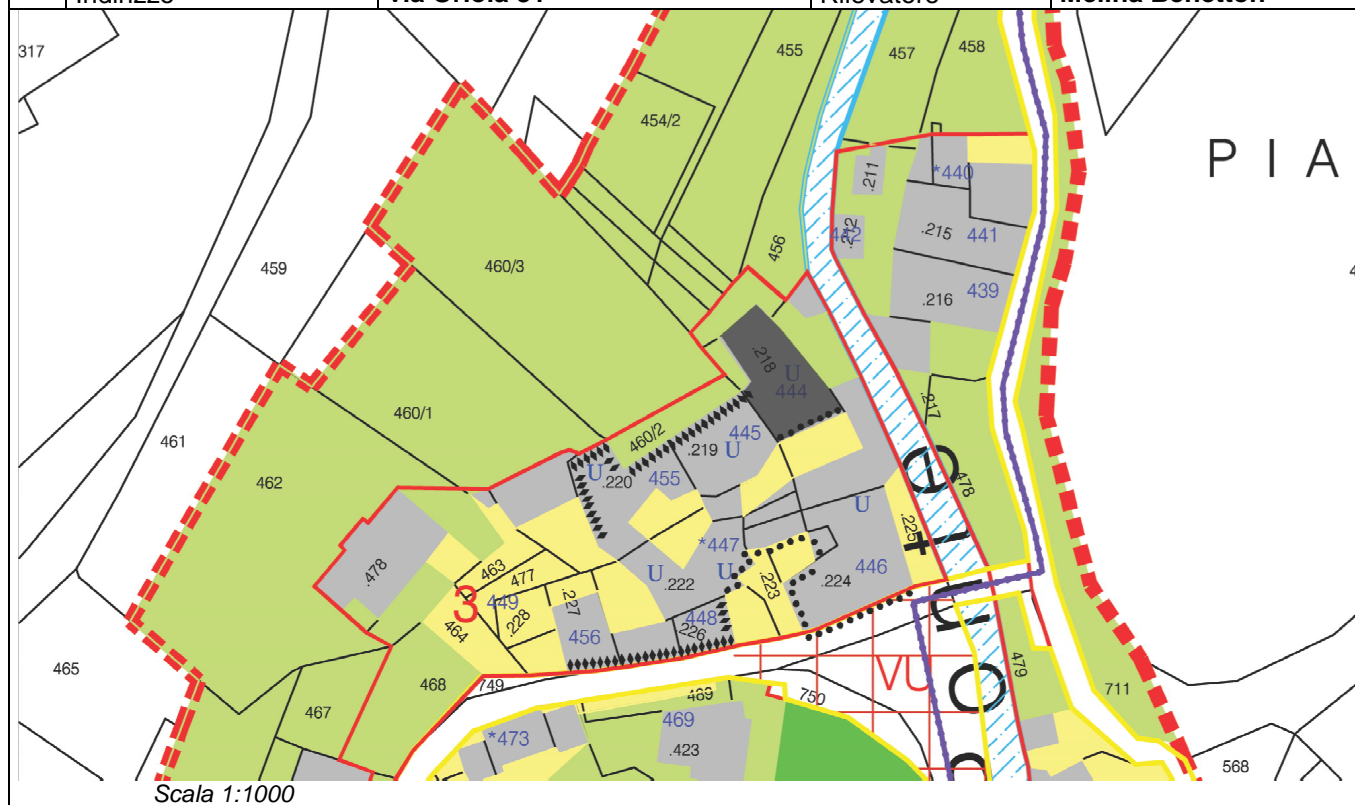
12	Categoria di Intervento Prevista	RESTAURO	
		RISANAMENTO CONSERVATIVO	
		RISTRUTTURAZIONE	<input checked="" type="checkbox"/>
		DEMOLIZIONE	
13	Vincoli particolari		
14	Categoria di Intervento per gli spazi di pertinenza	Ristrutturazione	

P.R.G. del Comune di Villa Lagarina – Rilevazione degli Insediamenti Storici

SCHEDA N.

444

Comprensorio	C1	Foglio di Mappa	3
Comune Amministrativo	Villa Lagarina	N. Part. Edificiale	218
Comune Catastale	Piazzo	Data del Rilievo	Febbraio 2009
Indirizzo	via Oriola 31	Rilevatore	Melina Benetton



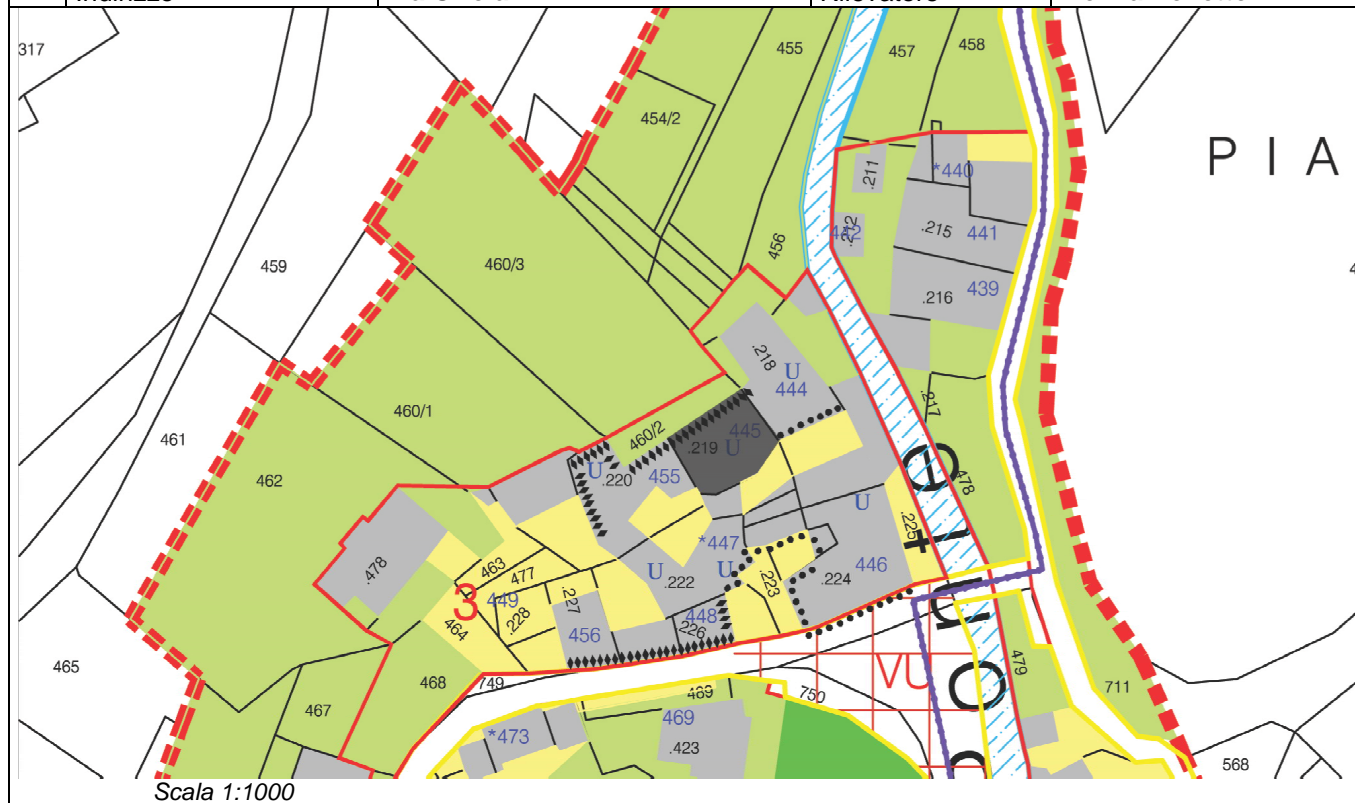
ANALISI

1	Tipologia Funzionale	EDIFICIO PREV. RESIDENZIALE	A	<input checked="" type="checkbox"/>	BAITA	E	
		EDIFICIO PRODUTTIVO	B	<input type="checkbox"/>	MALGA	F	
		EDIFICIO SPECIALE	C	<input type="checkbox"/>	DEPOSITO	G	
		COMMERCIALE	D	<input type="checkbox"/>		H	
1A	Destinazione d'uso del piano terra			cantina/garage			
2	Epoca di Costruzione	ANTERIORE AL 1860			8	8	
		TRA IL 1860 E IL 1939			6		
		POSTERIORE AL 1939			4		
3	Tipologia architettonica storica	ALTA DEFINIZIONE			8	6	
		MEDIA DEFINIZIONE			6		
		BASSA DEFINIZIONE			4		
		NESSUNA DEFINIZIONE			0		
4	Permanenza dei caratteri formali originali	VOLUMETRICI ORIGINARI	2	1	0	2	
		CARATTERI COSTRUTTIVI	2	1	0	2	
		CARATTERI COMPLEMENT.	2	1	0	2	
		ASPETTI DECORATIVI	2	1	0	2	
		TOTALE				8	
5	Destinazione d'uso originaria	CONSERVATA				<input checked="" type="checkbox"/>	
		MODIFICATA PARZIALMENTE				<input type="checkbox"/>	
		MODIFICATA TOTALMENTE				<input type="checkbox"/>	
		NON INDIVIDUABILE				<input type="checkbox"/>	
6	Degrado fisico	NULLO				<input type="checkbox"/>	
		MEDIO				<input checked="" type="checkbox"/>	
		ELEVATO				<input type="checkbox"/>	
7	Grado di Utilizzo	UTILIZZATO				<input checked="" type="checkbox"/>	
		SOTTOUTILIZZATO				<input type="checkbox"/>	
		IN STATO DI ABBANDONO				<input type="checkbox"/>	
8	Spazi di pertinenza	ALTA QUALITA'				<input type="checkbox"/>	
		MEDIA QUALITA'				<input checked="" type="checkbox"/>	
		BASSA QUALITA'				<input type="checkbox"/>	
9	Vincoli Legislativi						
10	Categoria d'intervento prevista nel piano precedente			Categoria C			
11	Note						

PROGETTO

12	Categoria di Intervento Prevista	RESTAURO	
		RISANAMENTO CONSERVATIVO	
		RISTRUTTURAZIONE	<input checked="" type="checkbox"/>
		DEMOLIZIONE	
13	Vincoli particolari		
14	Categoria di Intervento per gli spazi di pertinenza	Ristrutturazione	

Comprensorio	C1	Foglio di Mappa	3
Comune Amministrativo	Villa Lagarina	N. Part. Edificiale	219
Comune Catastale	Piazzo	Data del Rilievo	Febbraio 2009
Indirizzo	via Oriola	Rilevatore	Melina Benetton



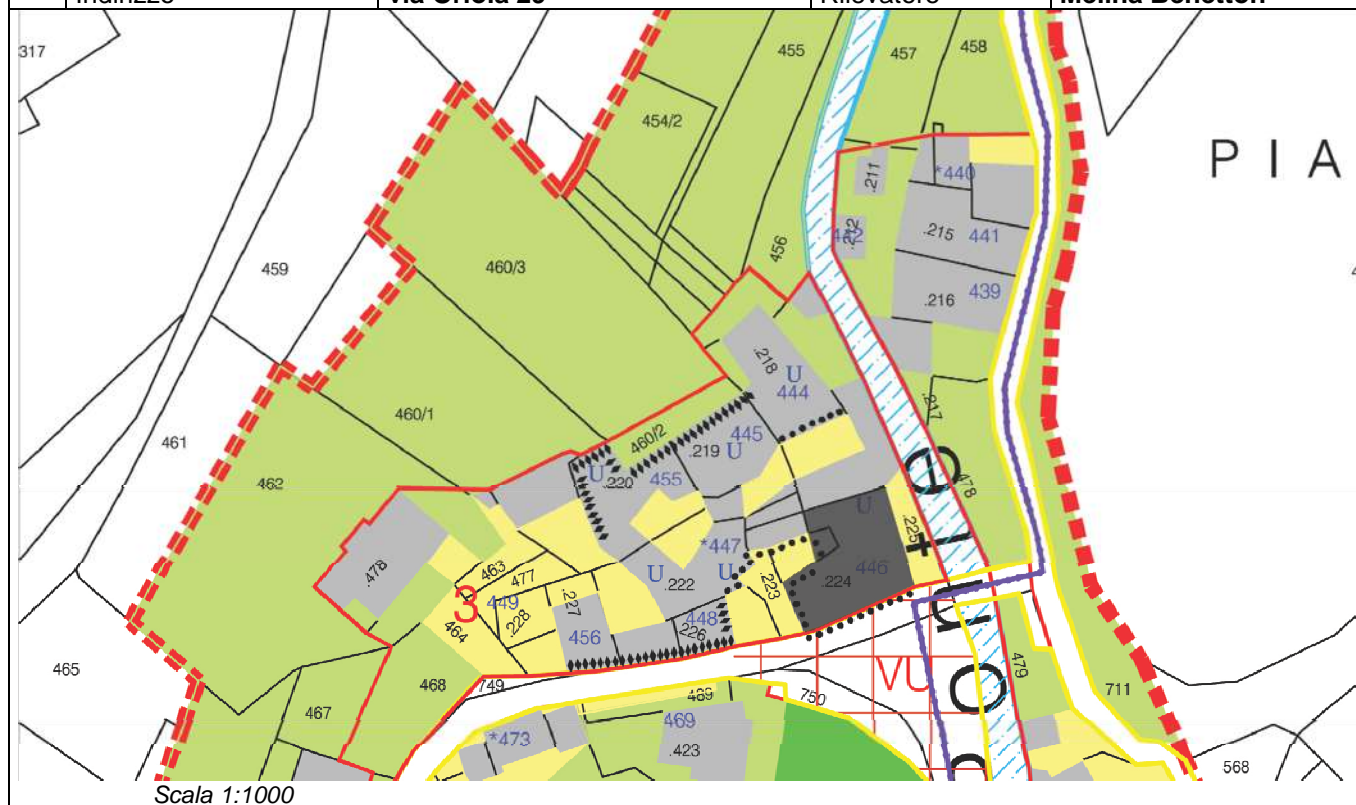
ANALISI

1	Tipologia Funzionale	EDIFICIO PREV. RESIDENZIALE	A	<input checked="" type="checkbox"/>	BAITA	E	
		EDIFICIO PRODUTTIVO	B	<input type="checkbox"/>	MALGA	F	
		EDIFICIO SPECIALE	C	<input type="checkbox"/>	DEPOSITO	G	
		COMMERCIALE	D	<input type="checkbox"/>		H	
1A	Destinazione d'uso del piano terra			cantina/garage			
2	Epoca di Costruzione	ANTERIORE AL 1860			8	8	
		TRA IL 1860 E IL 1939			6		
		POSTERIORE AL 1939			4		
3	Tipologia architettonica storica	ALTA DEFINIZIONE			8	6	
		MEDIA DEFINIZIONE			6		
		BASSA DEFINIZIONE			4		
		NESSUNA DEFINIZIONE			0		
4	Permanenza dei caratteri formali originali	VOLUMETRICI ORIGINARI	2	1	0	2	
		CARATTERI COSTRUTTIVI	2	1	0	2	
		CARATTERI COMPLEMENT.	2	1	0	1	
		ASPETTI DECORATIVI	2	1	0	1	
		TOTALE				6	
5	Destinazione d'uso originaria	CONSERVATA			X		
		MODIFICATA PARZIALMENTE					
		MODIFICATA TOTALMENTE					
		NON INDIVIDUABILE					
6	Degrado fisico	NULLO			X		
		MEDIO					
		ELEVATO					
7	Grado di Utilizzo	UTILIZZATO			X		
		SOTTOUTILIZZATO					
		IN STATO DI ABBANDONO					
8	Spazi di pertinenza	ALTA QUALITA'			X		
		MEDIA QUALITA'					
		BASSA QUALITA'					
9	Vincoli Legislativi						
10	Categoria d'intervento prevista nel piano precedente			Categoria C			
11	Note						

PROGETTO

12	Categoria di Intervento Prevista	RESTAURO	
		RISANAMENTO CONSERVATIVO	
		RISTRUTTURAZIONE	X
		DEMOLIZIONE	
13	Vincoli particolari		
14	Categoria di Intervento per gli spazi di pertinenza	Ristrutturazione	

Comprensorio	C1	Foglio di Mappa	3
Comune Amministrativo	Villa Lagarina	N. Part. Edificiale	224
Comune Catastale	Piazzo	Data del Rilievo	Febbraio 2009
Indirizzo	via Oriola 29	Rilevatore	Melina Benetton



ANALISI

1	Tipologia Funzionale	EDIFICIO PREV. RESIDENZIALE	A	<input checked="" type="checkbox"/>	BAITA	E	
		EDIFICIO PRODUTTIVO	B	<input type="checkbox"/>	MALGA	F	
		EDIFICIO SPECIALE	C	<input type="checkbox"/>	DEPOSITO	G	
		COMMERCIALE	D	<input type="checkbox"/>		H	
1A	Destinazione d'uso del piano terra			cantina/garage			
2	Epoca di Costruzione	ANTERIORE AL 1860			8	8	
		TRA IL 1860 E IL 1939			6		
		POSTERIORE AL 1939			4		
3	Tipologia architettonica storica	ALTA DEFINIZIONE			8	6	
		MEDIA DEFINIZIONE			6		
		BASSA DEFINIZIONE			4		
		NESSUNA DEFINIZIONE			0		
4	Permanenza dei caratteri formali originali	VOLUMETRICI ORIGINARI	2	1	0	2	
		CARATTERI COSTRUTTIVI	2	1	0	2	
		CARATTERI COMPLEMENT.	2	1	0	2	
		ASPETTI DECORATIVI	2	1	0	2	
		TOTALE				8	
5	Destinazione d'uso originaria	CONSERVATA			<input checked="" type="checkbox"/>		
		MODIFICATA PARZIALMENTE			<input type="checkbox"/>		
		MODIFICATA TOTALMENTE			<input type="checkbox"/>		
		NON INDIVIDUABILE			<input type="checkbox"/>		
6	Degrado fisico	NULLO			<input checked="" type="checkbox"/>		
		MEDIO			<input type="checkbox"/>		
		ELEVATO			<input type="checkbox"/>		
7	Grado di Utilizzo	UTILIZZATO			<input checked="" type="checkbox"/>		
		SOTTOUTILIZZATO			<input type="checkbox"/>		
		IN STATO DI ABBANDONO			<input type="checkbox"/>		
8	Spazi di pertinenza	ALTA QUALITA'			<input type="checkbox"/>		
		MEDIA QUALITA'			<input checked="" type="checkbox"/>		
		BASSA QUALITA'			<input type="checkbox"/>		
9	Vincoli Legislativi						
10	Categoria d'intervento prevista nel piano precedente			Categoria C			
11	Note						

PROGETTO

12	Categoria di Intervento Prevista	RESTAURO	
		RISANAMENTO CONSERVATIVO	<input checked="" type="checkbox"/>
		RISTRUTTURAZIONE	
		DEMOLIZIONE	
13	Vincoli particolari: restauro del balcone in legno e salvaguardia dell'iscrizione angolo fronti nord-est		
14	Categoria di Intervento per gli spazi di pertinenza	Ristrutturazione	