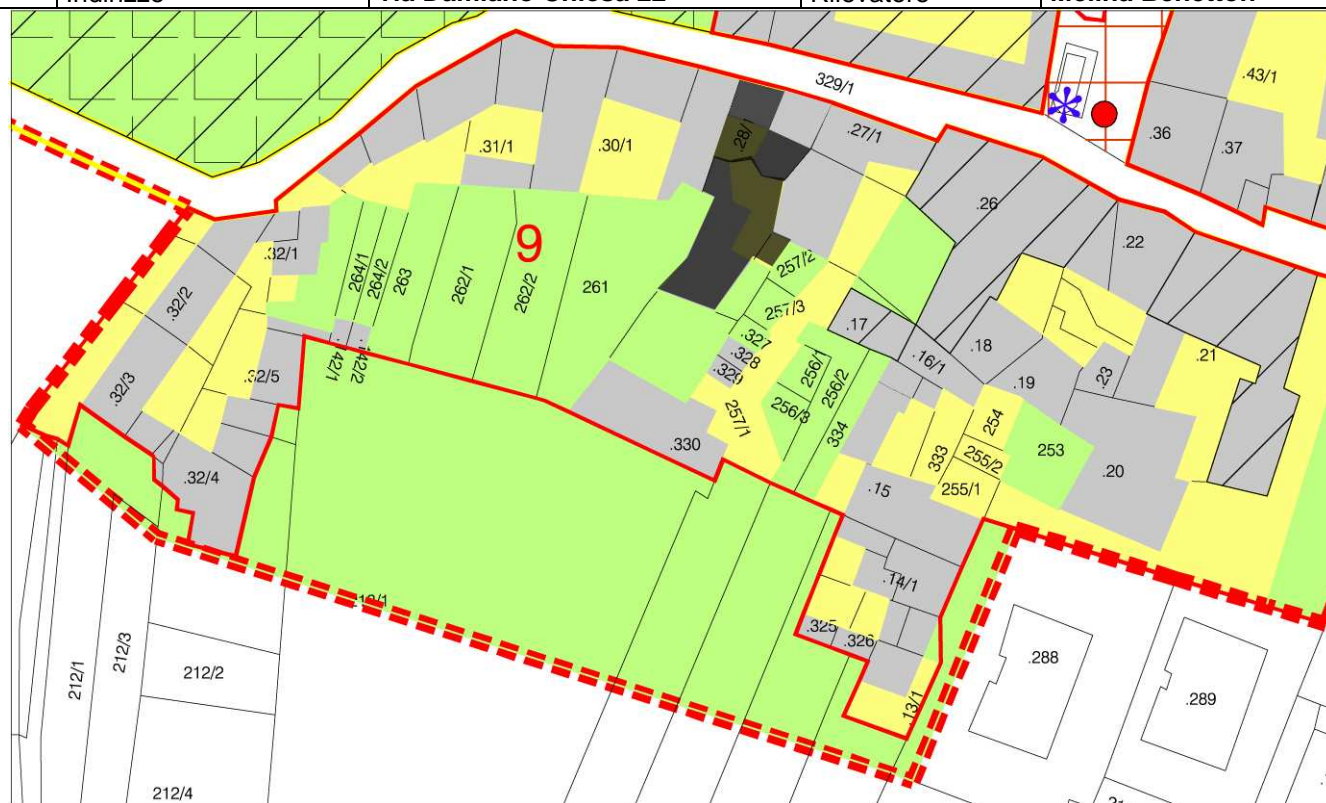


Comprensorio	C1	Foglio di Mappa	8
Comune Amministrativo	Villa Lagarina	N. Part. Edificiale	28/1
Comune Catastale	Villa Lagarina	Data del Rilievo	Agosto 2008
Indirizzo	via Damiano Chiesa 22	Rilevatore	Melina Benetton



Scala 1:1000



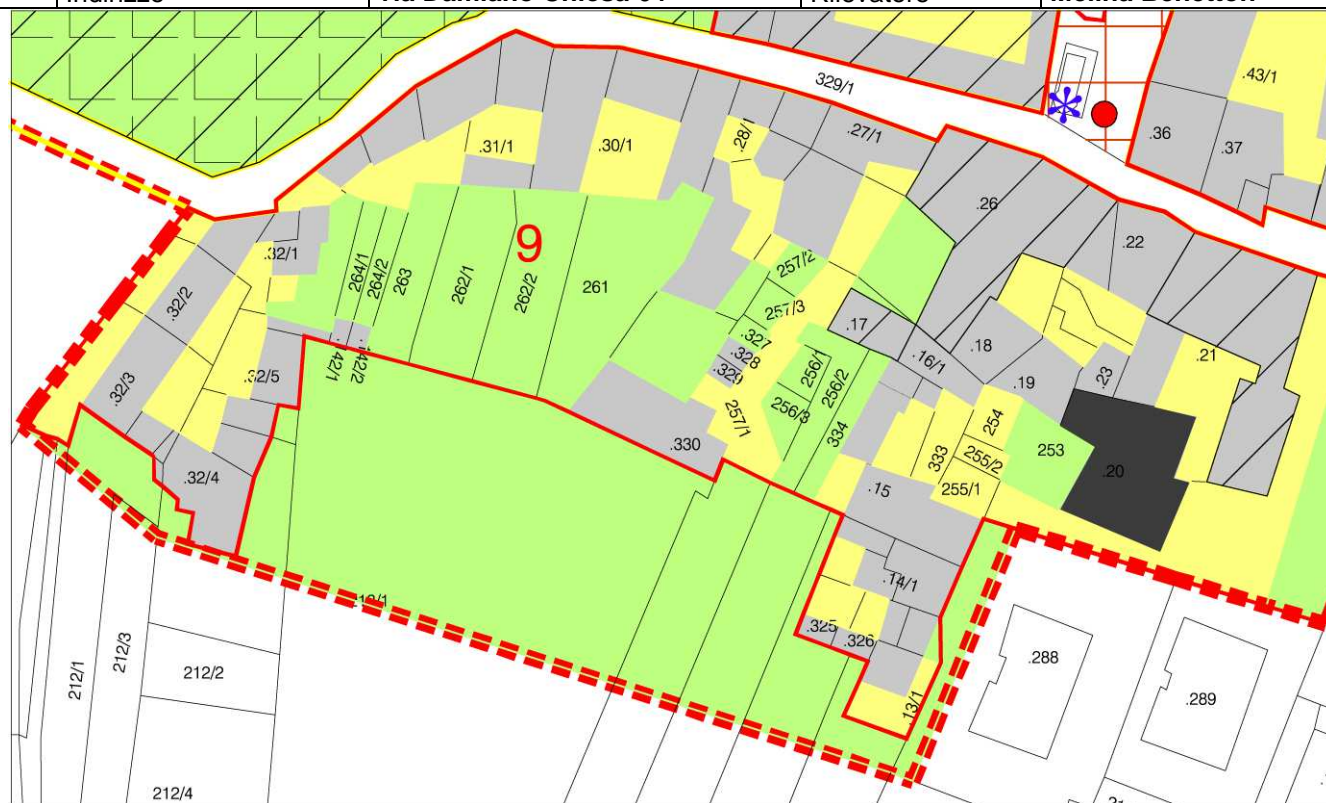
ANALISI

1	Tipologia Funzionale	EDIFICIO PREV. RESIDENZIALE	A	<input checked="" type="checkbox"/>	BAITA	E	<input type="checkbox"/>	
		EDIFICIO PRODUTTIVO	B	<input type="checkbox"/>	MALGA	F	<input type="checkbox"/>	
		EDIFICIO SPECIALE	C	<input type="checkbox"/>	DEPOSITO	G	<input type="checkbox"/>	
		COMMERCIALE	D	<input type="checkbox"/>		H	<input type="checkbox"/>	
1A	Destinazione d'uso del piano terra			cantina/garage				
2	Epoca di Costruzione	ANTERIORE AL 1860			8	<input type="checkbox"/>	8	
		TRA IL 1860 E IL 1939			6	<input type="checkbox"/>	<input type="checkbox"/>	
		POSTERIORE AL 1939			4	<input type="checkbox"/>	<input type="checkbox"/>	
3	Tipologia architettonica storica	ALTA DEFINIZIONE			8	<input type="checkbox"/>	<input type="checkbox"/>	
		MEDIA DEFINIZIONE			6	<input type="checkbox"/>	6	
		BASSA DEFINIZIONE			4	<input type="checkbox"/>	<input type="checkbox"/>	
		NESSUNA DEFINIZIONE			0	<input type="checkbox"/>	<input type="checkbox"/>	
4	Permanenza dei caratteri formali originali	VOLUMETRICI ORIGINARI			2	1	0	2
		CARATTERI COSTRUTTIVI			2	1	0	2
		CARATTERI COMPLEMENT.			2	1	0	2
		ASPETTI DECORATIVI			2	1	0	2
		TOTALE						8
5	Destinazione d'uso originaria	CONSERVATA			<input type="checkbox"/>			
		MODIFICATA PARZIALMENTE			<input checked="" type="checkbox"/>			
		MODIFICATA TOTALMENTE			<input type="checkbox"/>			
		NON INDIVIDUABILE			<input type="checkbox"/>			
6	Degrado fisico	NULLO			<input checked="" type="checkbox"/>			
		MEDIO			<input type="checkbox"/>			
		ELEVATO			<input type="checkbox"/>			
7	Grado di Utilizzo	UTILIZZATO			<input checked="" type="checkbox"/>			
		SOTTOUTILIZZATO			<input type="checkbox"/>			
		IN STATO DI ABBANDONO			<input type="checkbox"/>			
8	Spazi di pertinenza	ALTA QUALITA'			<input type="checkbox"/>			
		MEDIA QUALITA'			<input type="checkbox"/>			
		BASSA QUALITA'			<input type="checkbox"/>			
9	Vincoli Legislativi							
10	Categoria d'intervento prevista nel piano precedente			Categoria B				
11	Note							

PROGETTO

12	Categoria di Intervento Prevista	RESTAURO		<input type="checkbox"/>			<input type="checkbox"/>
		RISANAMENTO CONSERVATIVO		<input checked="" type="checkbox"/>		<input type="checkbox"/>	
		RISTRUTTURAZIONE		<input type="checkbox"/>		<input type="checkbox"/>	
		DEMOLIZIONE		<input type="checkbox"/>		<input type="checkbox"/>	
13	Vincoli particolari						
14	Categoria di Intervento per gli spazi di pertinenza			Risanamento Conservativo			

Comprensorio	C1	Foglio di Mappa	8
Comune Amministrativo	Villa Lagarina	N. Part. Edificiale	20
Comune Catastale	Villa Lagarina	Data del Rilievo	Agosto 2008
Indirizzo	via Damiano Chiesa 64	Rilevatore	Melina Benetton



Scala 1:1000



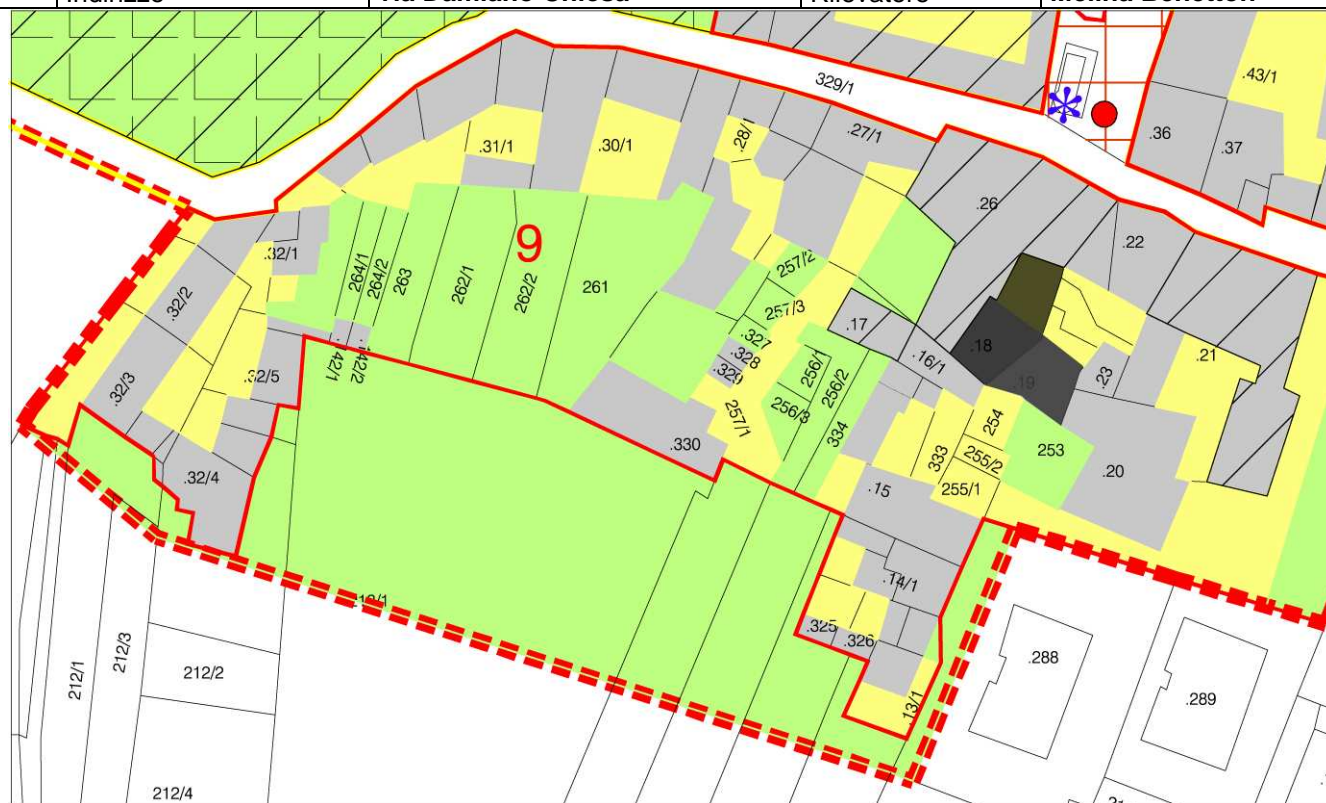
ANALISI

1	Tipologia Funzionale	EDIFICIO PREV. RESIDENZIALE	A	<input checked="" type="checkbox"/>	BAITA	E	<input type="checkbox"/>	
		EDIFICIO PRODUTTIVO	B	<input type="checkbox"/>	MALGA	F	<input type="checkbox"/>	
		EDIFICIO SPECIALE	C	<input type="checkbox"/>	DEPOSITO	G	<input type="checkbox"/>	
		COMMERCIALE	D	<input type="checkbox"/>		H	<input type="checkbox"/>	
1A	Destinazione d'uso del piano terra			cantina/garage				
2	Epoca di Costruzione	ANTERIORE AL 1860			8	8		
		TRA IL 1860 E IL 1939			6	<input type="checkbox"/>		
		POSTERIORE AL 1939			4	<input type="checkbox"/>		
3	Tipologia architettonica storica	ALTA DEFINIZIONE			8	<input type="checkbox"/>		
		MEDIA DEFINIZIONE			6	<input type="checkbox"/>		
		BASSA DEFINIZIONE			4	4		
		NESSUNA DEFINIZIONE			0	<input type="checkbox"/>		
4	Permanenza dei caratteri formali originali	VOLUMETRICI ORIGINARI			2	1	0	2
		CARATTERI COSTRUTTIVI			2	1	0	1
		CARATTERI COMPLEMENT.			2	1	0	1
		ASPETTI DECORATIVI			2	1	0	1
		TOTALE						5
5	Destinazione d'uso originaria	CONSERVATA			<input type="checkbox"/>			
		MODIFICATA PARZIALMENTE			<input checked="" type="checkbox"/>			
		MODIFICATA TOTALMENTE			<input type="checkbox"/>			
		NON INDIVIDUABILE			<input type="checkbox"/>			
6	Degrado fisico	NULLO			<input checked="" type="checkbox"/>			
		MEDIO			<input type="checkbox"/>			
		ELEVATO			<input type="checkbox"/>			
7	Grado di Utilizzo	UTILIZZATO			<input checked="" type="checkbox"/>			
		SOTTOUTILIZZATO			<input type="checkbox"/>			
		IN STATO DI ABBANDONO			<input type="checkbox"/>			
8	Spazi di pertinenza	ALTA QUALITA'			<input type="checkbox"/>			
		MEDIA QUALITA'			<input type="checkbox"/>			
		BASSA QUALITA'			<input checked="" type="checkbox"/>			
9	Vincoli Legislativi							
10	Categoria d'intervento prevista nel piano precedente			B				
11	Note:							

PROGETTO

12	Categoria di Intervento Prevista	RESTAURO	<input type="checkbox"/>
		RISANAMENTO CONSERVATIVO	<input type="checkbox"/>
		RISTRUTTURAZIONE	<input checked="" type="checkbox"/>
		DEMOLIZIONE	<input type="checkbox"/>
13	Vincoli particolari: - è ammessa la sopraelevazione per 0,80 m. - non sono ammessi interventi di demolizione e ricostruzione		
14	Categoria di Intervento per gli spazi di pertinenza		
	Ristrutturazione		

Comprensorio	C1	Foglio di Mappa	8
Comune Amministrativo	Villa Lagarina	N. Part. Edificiale	18
Comune Catastale	Villa Lagarina	Data del Rilievo	Agosto 2008
Indirizzo	via Damiano Chiesa	Rilevatore	Melina Benetton



Scala 1:1000



ANALISI

1	Tipologia Funzionale	EDIFICIO PREV. RESIDENZIALE	A	<input checked="" type="checkbox"/>	BAITA	E	
		EDIFICIO PRODUTTIVO	B	<input type="checkbox"/>	MALGA	F	
		EDIFICIO SPECIALE	C	<input type="checkbox"/>	DEPOSITO	G	
		COMMERCIALE	D	<input type="checkbox"/>		H	
1A	Destinazione d'uso del piano terra			cantina			
2	Epoca di Costruzione	ANTERIORE AL 1860		8	<div style="border: 1px solid black; padding: 2px; width: 20px; margin: 0 auto;">8</div>		
		TRA IL 1860 E IL 1939		6			
		POSTERIORE AL 1939		4			
3	Tipologia architettonica storica	ALTA DEFINIZIONE		8	<div style="border: 1px solid black; padding: 2px; width: 20px; margin: 0 auto;">6</div>		
		MEDIA DEFINIZIONE		6			
		BASSA DEFINIZIONE		4			
		NESSUNA DEFINIZIONE		0			
4	Permanenza dei caratteri formali originali	VOLUMETRICI ORIGINARI		2	1	0	2
		CARATTERI COSTRUTTIVI		2	1	0	2
		CARATTERI COMPLEMENT.		2	1	0	2
		ASPETTI DECORATIVI		2	1	0	2
		TOTALE					8
5	Destinazione d'uso originaria	CONSERVATA					<input checked="" type="checkbox"/>
		MODIFICATA PARZIALMENTE					<input type="checkbox"/>
		MODIFICATA TOTALMENTE					<input type="checkbox"/>
		NON INDIVIDUABILE					<input type="checkbox"/>
6	Degrado fisico	NULLO					<input type="checkbox"/>
		MEDIO					<input checked="" type="checkbox"/>
		ELEVATO					<input type="checkbox"/>
7	Grado di Utilizzo	UTILIZZATO					<input checked="" type="checkbox"/>
		SOTTOUTILIZZATO					<input type="checkbox"/>
		IN STATO DI ABBANDONO					<input type="checkbox"/>
8	Spazi di pertinenza	ALTA QUALITA'					<input type="checkbox"/>
		MEDIA QUALITA'					<input checked="" type="checkbox"/>
		BASSA QUALITA'					<input type="checkbox"/>
9	Vincoli Legislativi						
10	Categoria d'intervento prevista nel piano precedente			Categoria B			
11	Note						

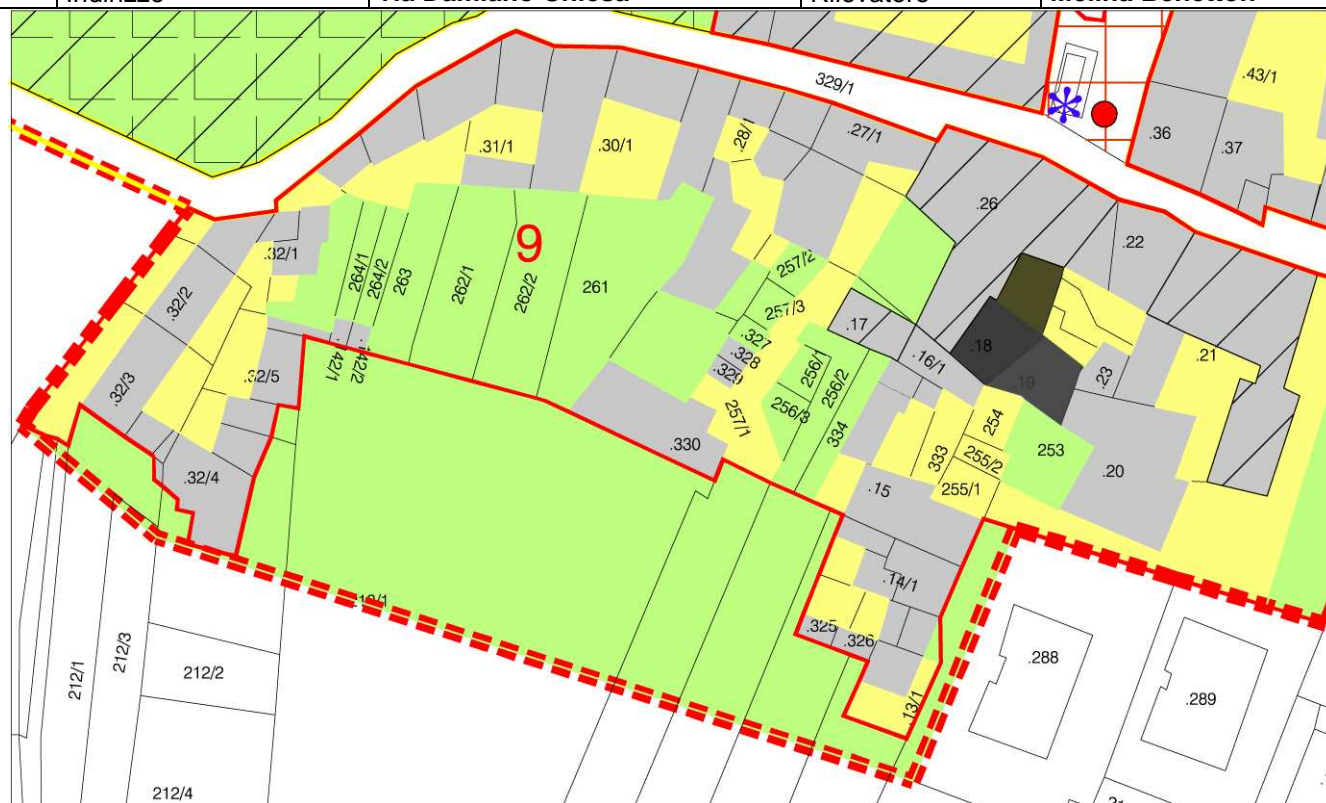
PROGETTO

12	Categoria di Intervento Prevista	RESTAURO			RISANAMENTO CONSERVATIVO	<input checked="" type="checkbox"/>	
		RISTRUTTURAZIONE					
		DEMOLIZIONE					
13	Vincoli particolari						
14	Categoria di Intervento per gli spazi di pertinenza			Risanamento Conservativo			

P.R.G. del Comune di Villa Lagarina – Rilevazione degli Insediamenti Storici

SCHEDA N. 104 bis

Comprensorio	C1	Foglio di Mappa	8
Comune Amministrativo	Villa Lagarina	N. Part. Edificiale	19 - 23
Comune Catastale	Villa Lagarina	Data del Rilievo	Agosto 2008
Indirizzo	via Damiano Chiesa	Rilevatore	Melina Benetton



Scala 1:1000



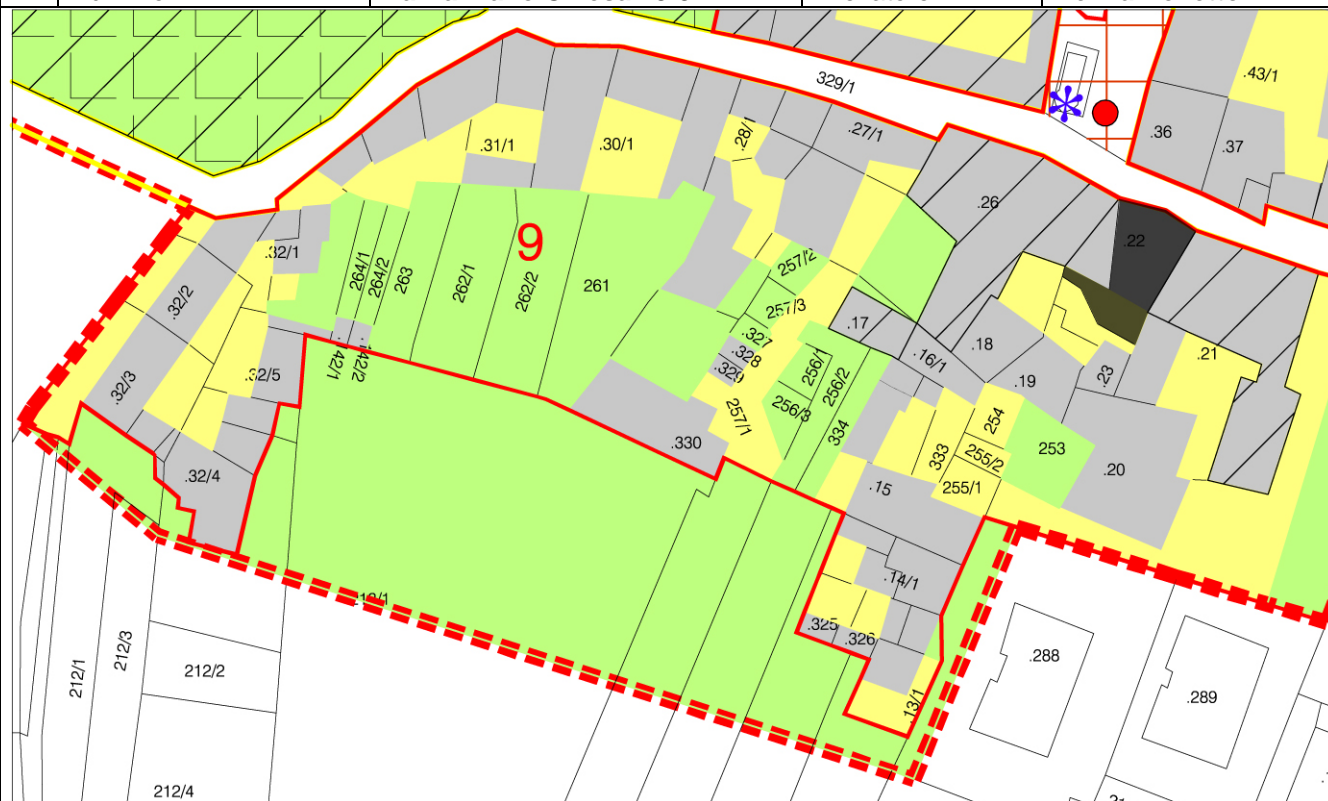
ANALISI

1	Tipologia Funzionale	EDIFICIO PREV. RESIDENZIALE	A	<input checked="" type="checkbox"/>	BAITA	E	
		EDIFICIO PRODUTTIVO	B	<input type="checkbox"/>	MALGA	F	
		EDIFICIO SPECIALE	C	<input type="checkbox"/>	DEPOSITO	G	
		COMMERCIALE	D	<input type="checkbox"/>		H	
1A	Destinazione d'uso del piano terra			cantina			
2	Epoca di Costruzione	ANTERIORE AL 1860		8	<div style="border: 1px solid black; padding: 2px; display: inline-block;">8</div>		
		TRA IL 1860 E IL 1939		6			
		POSTERIORE AL 1939		4			
3	Tipologia architettonica storica	ALTA DEFINIZIONE		8	<div style="border: 1px solid black; padding: 2px; display: inline-block;">4</div>		
		MEDIA DEFINIZIONE		6			
		BASSA DEFINIZIONE		4			
		NESSUNA DEFINIZIONE		0			
4	Permanenza dei caratteri formali originali	VOLUMETRICI ORIGINARI		2	1	0	2
		CARATTERI COSTRUTTIVI		2	1	0	1
		CARATTERI COMPLEMENT.		2	1	0	1
		ASPETTI DECORATIVI		2	1	0	0
		TOTALE					4
5	Destinazione d'uso originaria	CONSERVATA					<input checked="" type="checkbox"/>
		MODIFICATA PARZIALMENTE					<input type="checkbox"/>
		MODIFICATA TOTALMENTE					<input type="checkbox"/>
		NON INDIVIDUABILE					<input type="checkbox"/>
6	Degrado fisico	NULLO					<input type="checkbox"/>
		MEDIO					<input type="checkbox"/>
		ELEVATO					<input checked="" type="checkbox"/>
7	Grado di Utilizzo	UTILIZZATO					<input type="checkbox"/>
		SOTTOUTILIZZATO					<input checked="" type="checkbox"/>
		IN STATO DI ABBANDONO					<input type="checkbox"/>
8	Spazi di pertinenza	ALTA QUALITA'					<input type="checkbox"/>
		MEDIA QUALITA'					<input checked="" type="checkbox"/>
		BASSA QUALITA'					<input type="checkbox"/>
9	Vincoli Legislativi						
10	Categoria d'intervento prevista nel piano precedente			Categoria B			
11	Note:						

PROGETTO

12	Categoria di Intervento Prevista	RESTAURO		
		RISANAMENTO CONSERVATIVO		
		RISTRUTTURAZIONE	<input checked="" type="checkbox"/>	
		DEMOLIZIONE		
13	Vincoli particolari: Ridefinizione delle quote esterne dell'ambito esterno costituito dalle pp. ff. 253/254/255/2 previo parere favorevole della commissione edilizia sul progetto complessivo di ristrutturazione			
14	Categoria di Intervento per gli spazi di pertinenza	Ristrutturazione		

Comprensorio	C1	Foglio di Mappa	8
Comune Amministrativo	Villa Lagarina	N. Part. Edificiale	22
Comune Catastale	Villa Lagarina	Data del Rilievo	Agosto 2008
Indirizzo	via Damiano Chiesa 48-52	Rilevatore	Melina Benetton



Scala 1:1000



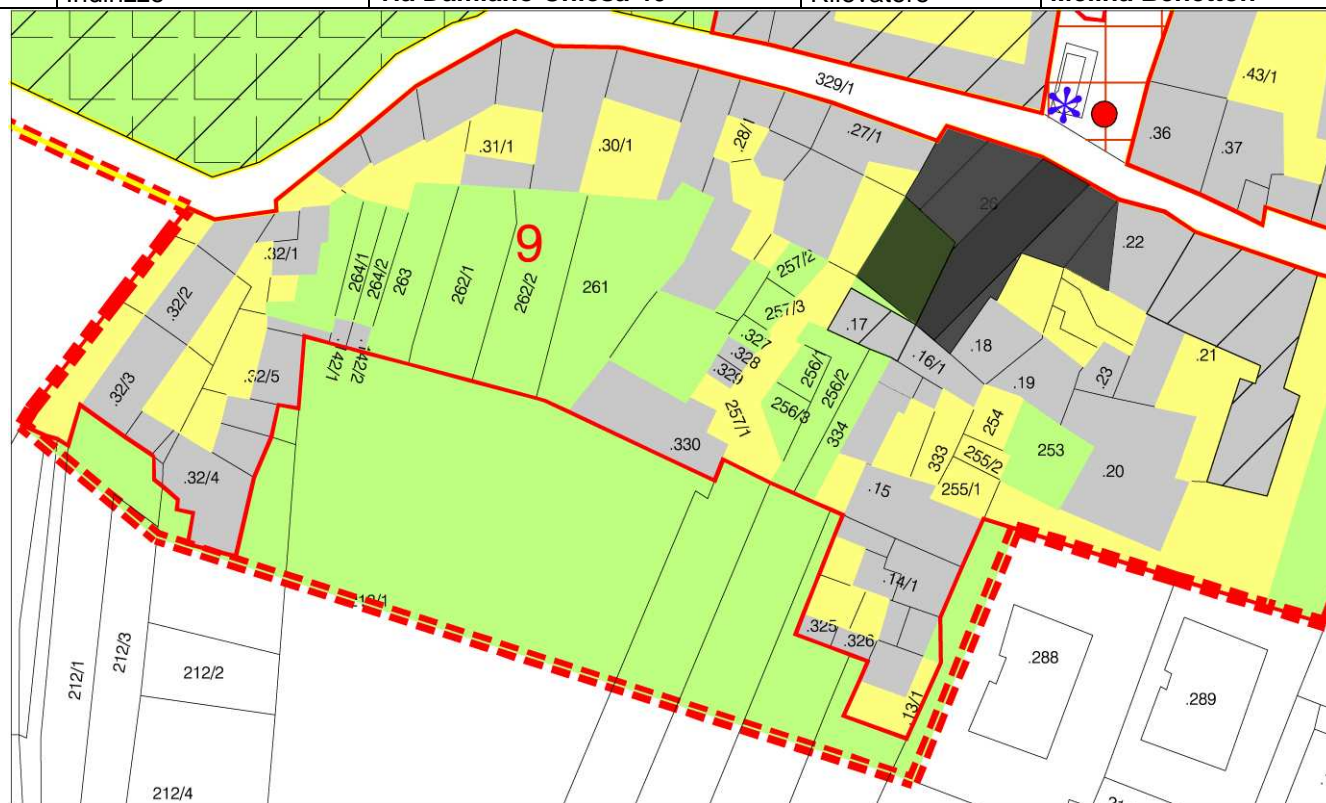
ANALISI

1	Tipologia Funzionale	EDIFICIO PREV. RESIDENZIALE	A	<input checked="" type="checkbox"/>	BAITA	E	<input type="checkbox"/>	
		EDIFICIO PRODUTTIVO	B	<input type="checkbox"/>	MALGA	F	<input type="checkbox"/>	
		EDIFICIO SPECIALE	C	<input type="checkbox"/>	DEPOSITO	G	<input type="checkbox"/>	
		COMMERCIALE	D	<input type="checkbox"/>		H	<input type="checkbox"/>	
1A	Destinazione d'uso del piano terra			cantina/garage				
2	Epoca di Costruzione	ANTERIORE AL 1860			8	8		
		TRA IL 1860 E IL 1939			6	<input type="checkbox"/>		
		POSTERIORE AL 1939			4	<input type="checkbox"/>		
3	Tipologia architettonica storica	ALTA DEFINIZIONE			8	<input type="checkbox"/>		
		MEDIA DEFINIZIONE			6	6		
		BASSA DEFINIZIONE			4	<input type="checkbox"/>		
		NESSUNA DEFINIZIONE			0	<input type="checkbox"/>		
4	Permanenza dei caratteri formali originali	VOLUMETRICI ORIGINARI			2	1	0	2
		CARATTERI COSTRUTTIVI			2	1	0	2
		CARATTERI COMPLEMENT.			2	1	0	2
		ASPETTI DECORATIVI			2	1	0	2
		TOTALE						8
5	Destinazione d'uso originaria	CONSERVATA			<input checked="" type="checkbox"/>			
		MODIFICATA PARZIALMENTE			<input type="checkbox"/>			
		MODIFICATA TOTALMENTE			<input type="checkbox"/>			
		NON INDIVIDUABILE			<input type="checkbox"/>			
6	Degrado fisico	NULLO			<input checked="" type="checkbox"/>			
		MEDIO			<input type="checkbox"/>			
		ELEVATO			<input type="checkbox"/>			
7	Grado di Utilizzo	UTILIZZATO			<input checked="" type="checkbox"/>			
		SOTTOUTILIZZATO			<input type="checkbox"/>			
		IN STATO DI ABBANDONO			<input type="checkbox"/>			
8	Spazi di pertinenza	ALTA QUALITA'			<input type="checkbox"/>			
		MEDIA QUALITA'			<input checked="" type="checkbox"/>			
		BASSA QUALITA'			<input type="checkbox"/>			
9	Vincoli Legislativi							
10	Categoria d'intervento prevista nel piano precedente			Categoria B				
11	Note							

PROGETTO

12	Categoria di Intervento Prevista	RESTAURO	<input type="checkbox"/>
		RISANAMENTO CONSERVATIVO	<input checked="" type="checkbox"/>
		RISTRUTTURAZIONE	<input type="checkbox"/>
		DEMOLIZIONE	<input type="checkbox"/>
13	Vincoli particolari		
14	Categoria di Intervento per gli spazi di pertinenza		Risanamento Conservativo

Comprensorio	C1	Foglio di Mappa	8
Comune Amministrativo	Villa Lagarina	N. Part. Edificiale	26
Comune Catastale	Villa Lagarina	Data del Rilievo	Agosto 2008
Indirizzo	via Damiano Chiesa 46	Rilevatore	Melina Benetton



Scala 1:1000



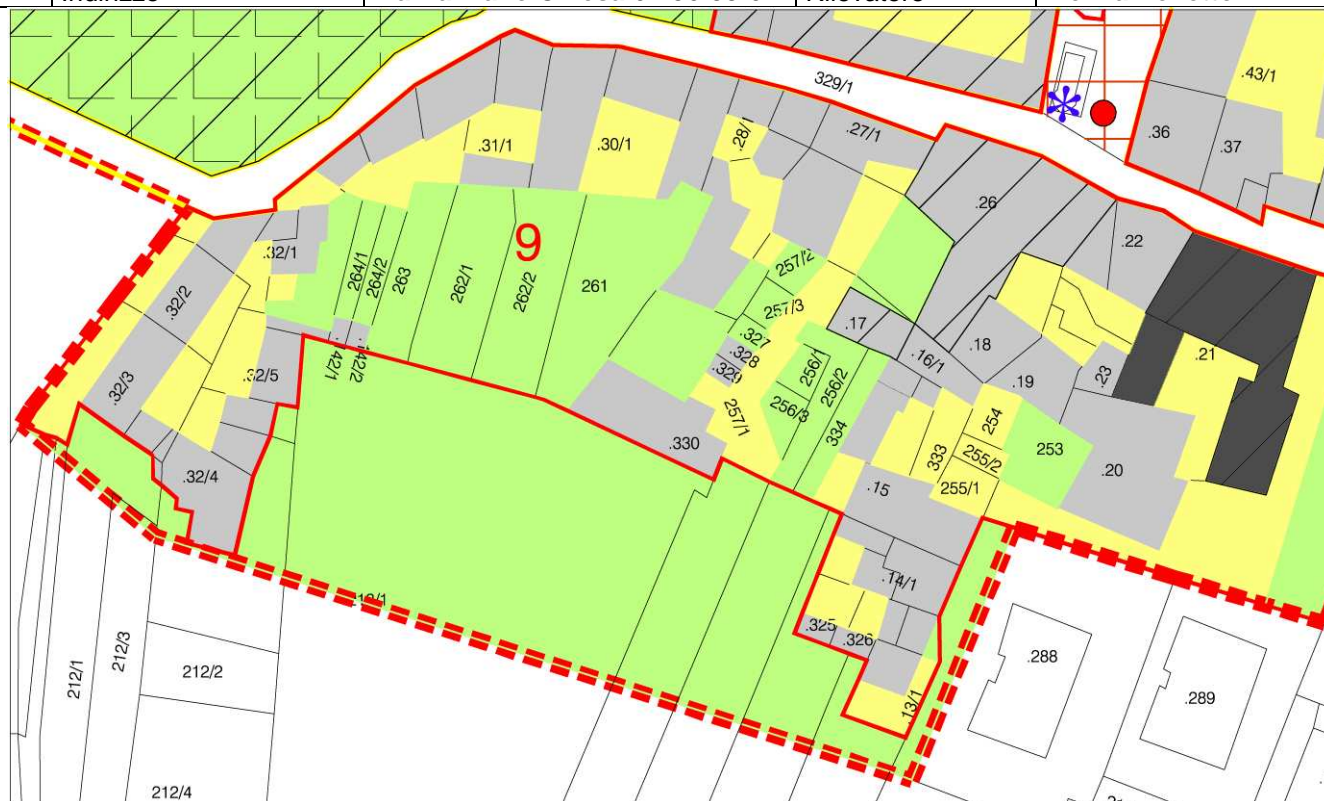
ANALISI

1	Tipologia Funzionale	EDIFICIO PREV. RESIDENZIALE	A	<input checked="" type="checkbox"/>	BAITA	E		
		EDIFICIO PRODUTTIVO	B	<input type="checkbox"/>	MALGA	F		
		EDIFICIO SPECIALE	C	<input type="checkbox"/>	DEPOSITO	G		
		COMMERCIALE	D	<input type="checkbox"/>		H		
1A	Destinazione d'uso del piano terra			cantina				
2	Epoca di Costruzione	ANTERIORE AL 1860			8	8		
		TRA IL 1860 E IL 1939			6			
		POSTERIORE AL 1939			4			
3	Tipologia architettonica storica	ALTA DEFINIZIONE			8	6		
		MEDIA DEFINIZIONE			6			
		BASSA DEFINIZIONE			4			
		NESSUNA DEFINIZIONE			0			
4	Permanenza dei caratteri formali originali	VOLUMETRICI ORIGINARI			2	1	0	2
		CARATTERI COSTRUTTIVI			2	1	0	2
		CARATTERI COMPLEMENT.			2	1	0	2
		ASPETTI DECORATIVI			2	1	0	2
		TOTALE						8
5	Destinazione d'uso originaria	CONSERVATA			<input checked="" type="checkbox"/>			
		MODIFICATA PARZIALMENTE			<input checked="" type="checkbox"/>			
		MODIFICATA TOTALMENTE						
		NON INDIVIDUABILE						
6	Degrado fisico	NULLO						
		MEDIO			<input checked="" type="checkbox"/>			
		ELEVATO						
7	Grado di Utilizzo	UTILIZZATO			<input checked="" type="checkbox"/>			
		SOTTOUTILIZZATO						
		IN STATO DI ABBANDONO						
8	Spazi di pertinenza	ALTA QUALITA'						
		MEDIA QUALITA'			<input checked="" type="checkbox"/>			
		BASSA QUALITA'						
9	Vincoli Legislativi			D.Lgs 22 gennaio 2004, n. 42				
10	Categoria d'intervento prevista nel piano precedente			Categoria B				
11	Note							

PROGETTO

12	Categoria di Intervento Prevista	RESTAURO		
		RISANAMENTO CONSERVATIVO	<input checked="" type="checkbox"/>	
		RISTRUTTURAZIONE		
		DEMOLIZIONE		
13	Vincoli particolari			
14	Categoria di Intervento per gli spazi di pertinenza		Risanamento Conservativo	

Comprensorio	C1	Foglio di Mappa	8
Comune Amministrativo	Villa Lagarina	N. Part. Edificiale	21
Comune Catastale	Villa Lagarina	Data del Rilievo	Agosto 2008
Indirizzo	via Damiano Chiesa 64-56-58-62	Rilevatore	Melina Benetton



Scala 1:1000



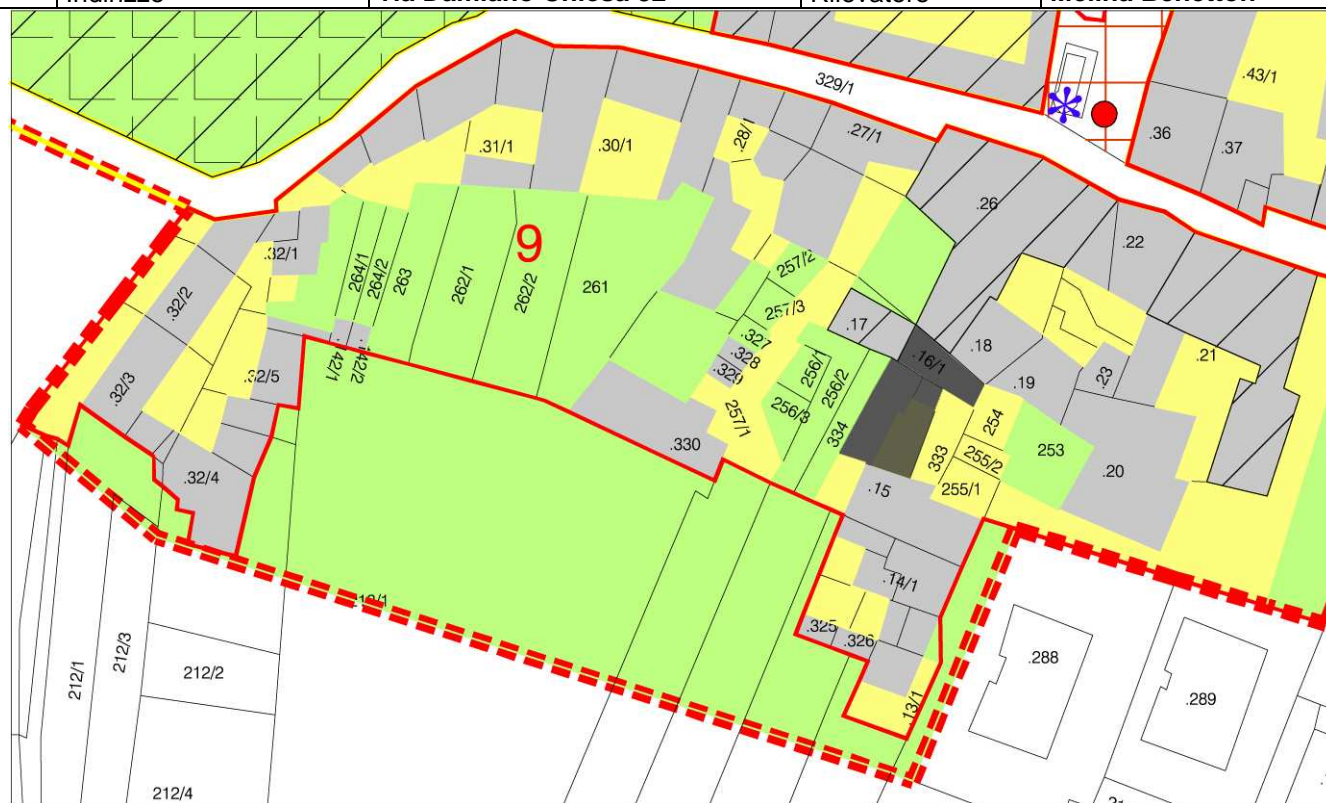
ANALISI

1	Tipologia Funzionale	EDIFICIO PREV. RESIDENZIALE	A	<input checked="" type="checkbox"/>	BAITA	E	
		EDIFICIO PRODUTTIVO	B		MALGA	F	
		EDIFICIO SPECIALE	C		DEPOSITO	G	
		COMMERCIALE	D			H	
1A	Destinazione d'uso del piano terra			cantina/garage			
2	Epoca di Costruzione	ANTERIORE AL 1860			8	8	
		TRA IL 1860 E IL 1939			6		
		POSTERIORE AL 1939			4		
3	Tipologia architettonica storica	ALTA DEFINIZIONE			8	6	
		MEDIA DEFINIZIONE			6		
		BASSA DEFINIZIONE			4		
		NESSUNA DEFINIZIONE			0		
4	Permanenza dei caratteri formali originali	VOLUMETRICI ORIGINARI	2	1	0	2	
		CARATTERI COSTRUTTIVI	2	1	0	2	
		CARATTERI COMPLEMENT.	2	1	0	1	
		ASPETTI DECORATIVI	2	1	0	2	
		TOTALE				7	
5	Destinazione d'uso originaria	CONSERVATA					
		MODIFICATA PARZIALMENTE			<input checked="" type="checkbox"/>		
		MODIFICATA TOTALMENTE					
		NON INDIVIDUABILE					
6	Degrado fisico	NULLO			<input checked="" type="checkbox"/>		
		MEDIO					
		ELEVATO					
7	Grado di Utilizzo	UTILIZZATO			<input checked="" type="checkbox"/>		
		SOTTOUTILIZZATO					
		IN STATO DI ABBANDONO					
8	Spazi di pertinenza	ALTA QUALITA'					
		MEDIA QUALITA'			<input checked="" type="checkbox"/>		
		BASSA QUALITA'					
9	Vincoli Legislativi	<input checked="" type="checkbox"/>					
10	Categoria d'intervento prevista nel piano precedente	A					
11	Note:						

PROGETTO

12	Categoria di Intervento Prevista	RESTAURO	<input checked="" type="checkbox"/>
		RISANAMENTO CONSERVATIVO	<input type="checkbox"/>
		RISTRUTTURAZIONE	<input type="checkbox"/>
		DEMOLIZIONE	<input type="checkbox"/>
13	Vincoli particolari		
14	Categoria di Intervento per gli spazi di pertinenza	Risanamento Conservativo	

Comprensorio	C1	Foglio di Mappa	8
Comune Amministrativo	Villa Lagarina	N. Part. Edificiale	196
Comune Catastale	Villa Lagarina	Data del Rilievo	Agosto 2008
Indirizzo	via Damiano Chiesa 32	Rilevatore	Melina Benetton



Scala 1:1000



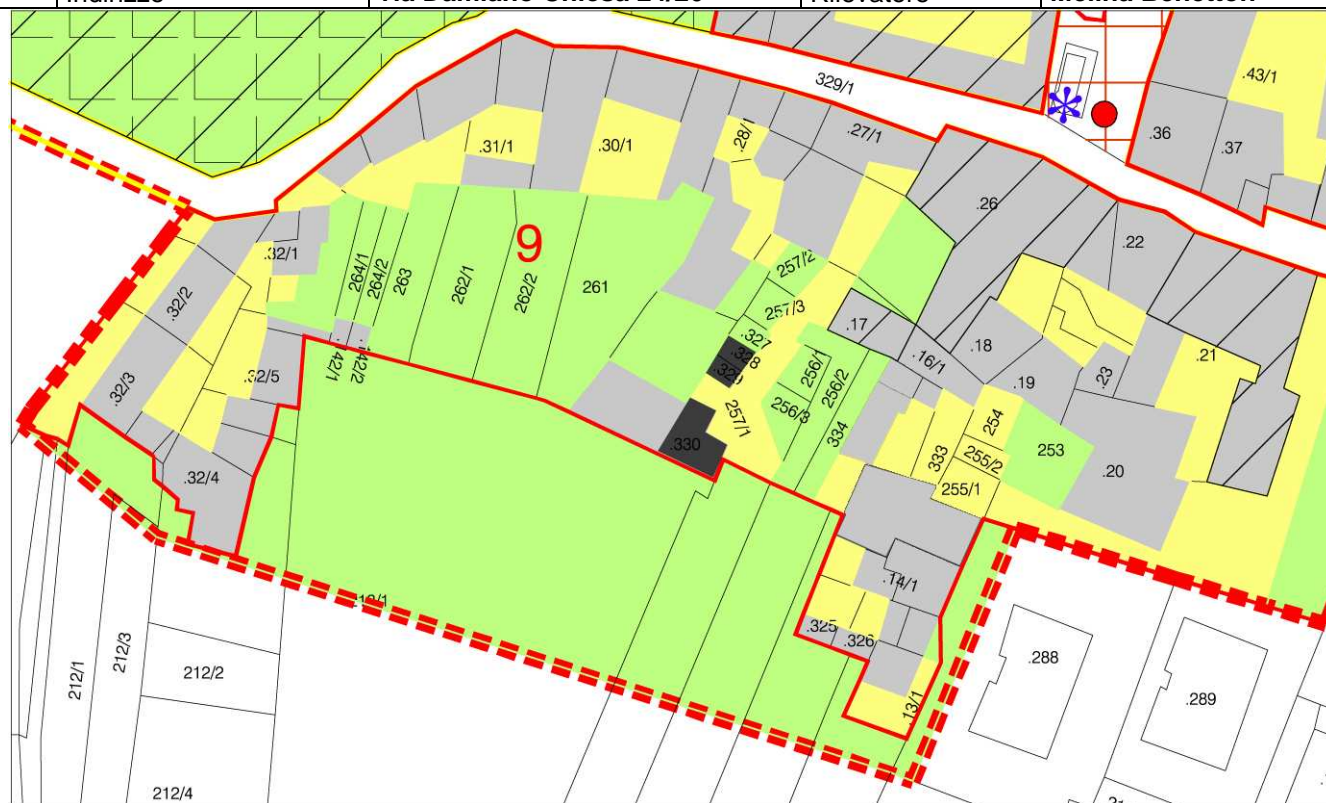
ANALISI

1	Tipologia Funzionale	EDIFICIO PREV. RESIDENZIALE	A	<input checked="" type="checkbox"/>	BAITA	E	<input type="checkbox"/>	
		EDIFICIO PRODUTTIVO	B	<input type="checkbox"/>	MALGA	F	<input type="checkbox"/>	
		EDIFICIO SPECIALE	C	<input type="checkbox"/>	DEPOSITO	G	<input type="checkbox"/>	
		COMMERCIALE	D	<input type="checkbox"/>		H	<input type="checkbox"/>	
1A	Destinazione d'uso del piano terra			cantina/garage				
2	Epoca di Costruzione	ANTERIORE AL 1860			8	8		
		TRA IL 1860 E IL 1939			6	<input type="checkbox"/>		
		POSTERIORE AL 1939			4	<input type="checkbox"/>		
3	Tipologia architettonica storica	ALTA DEFINIZIONE			8	6		
		MEDIA DEFINIZIONE			6			
		BASSA DEFINIZIONE			4			
		NESSUNA DEFINIZIONE			0			
4	Permanenza dei caratteri formali originali	VOLUMETRICI ORIGINARI			2	1	0	2
		CARATTERI COSTRUTTIVI			2	1	0	2
		CARATTERI COMPLEMENT.			2	1	0	2
		ASPETTI DECORATIVI			2	1	0	2
		TOTALE						8
5	Destinazione d'uso originaria	CONSERVATA					<input type="checkbox"/>	
		MODIFICATA PARZIALMENTE					<input checked="" type="checkbox"/>	
		MODIFICATA TOTALMENTE					<input type="checkbox"/>	
		NON INDIVIDUABILE					<input type="checkbox"/>	
6	Degrado fisico	NULLO					<input checked="" type="checkbox"/>	
		MEDIO					<input type="checkbox"/>	
		ELEVATO					<input type="checkbox"/>	
7	Grado di Utilizzo	UTILIZZATO					<input checked="" type="checkbox"/>	
		SOTTOUTILIZZATO					<input type="checkbox"/>	
		IN STATO DI ABBANDONO					<input type="checkbox"/>	
8	Spazi di pertinenza	ALTA QUALITA'					<input type="checkbox"/>	
		MEDIA QUALITA'					<input checked="" type="checkbox"/>	
		BASSA QUALITA'					<input type="checkbox"/>	
9	Vincoli Legislativi							
10	Categoria d'intervento prevista nel piano precedente			Categoria C				
11	Note							

PROGETTO

12	Categoria di Intervento Prevista	RESTAURO	<input type="checkbox"/>
		RISANAMENTO CONSERVATIVO	<input type="checkbox"/>
		RISTRUTTURAZIONE	<input checked="" type="checkbox"/>
		DEMOLIZIONE	<input type="checkbox"/>
13	Vincoli particolari		
14	Categoria di Intervento per gli spazi di pertinenza		
Ristrutturazione			

Comprensorio	C1	Foglio di Mappa	8
Comune Amministrativo	Villa Lagarina	N. Part. Edificiale	330 - 328 - 329
Comune Catastale	Villa Lagarina	Data del Rilievo	Agosto 2008
Indirizzo	via Damiano Chiesa 24/26	Rilevatore	Melina Benetton



Scala 1:1000



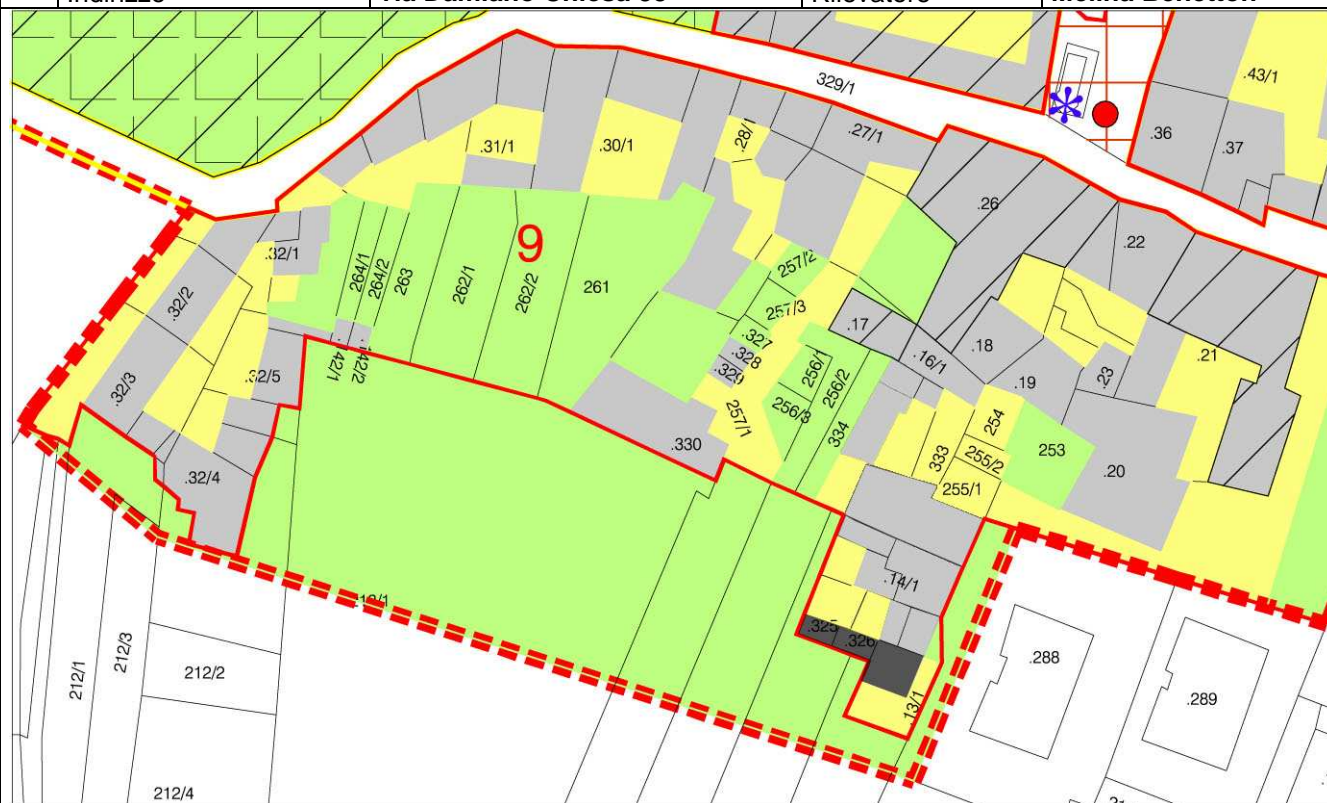
ANALISI

1	Tipologia Funzionale	EDIFICIO PREV. RESIDENZIALE	A	<input checked="" type="checkbox"/>	BAITA	E	
		EDIFICIO PRODUTTIVO	B	<input type="checkbox"/>	MALGA	F	
		EDIFICIO SPECIALE	C	<input type="checkbox"/>	DEPOSITO	G	
		COMMERCIALE	D	<input type="checkbox"/>		H	
1A	Destinazione d'uso del piano terra			garage			
2	Epoca di Costruzione	ANTERIORE AL 1860		8	4		
		TRA IL 1860 E IL 1939		6			
		POSTERIORE AL 1939		4			
3	Tipologia architettonica storica	ALTA DEFINIZIONE		8	4		
		MEDIA DEFINIZIONE		6			
		BASSA DEFINIZIONE		4			
		NESSUNA DEFINIZIONE		0			
4	Permanenza dei caratteri formali originali	VOLUMETRICI ORIGINARI		2	1	0	2
		CARATTERI COSTRUTTIVI		2	1	0	2
		CARATTERI COMPLEMENT.		2	1	0	2
		ASPETTI DECORATIVI		2	1	0	2
		TOTALE					8
5	Destinazione d'uso originaria	CONSERVATA					X
		MODIFICATA PARZIALMENTE					
		MODIFICATA TOTALMENTE					
		NON INDIVIDUABILE					
6	Degrado fisico	NULLO					X
		MEDIO					
		ELEVATO					
7	Grado di Utilizzo	UTILIZZATO					X
		SOTTOUTILIZZATO					
		IN STATO DI ABBANDONO					
8	Spazi di pertinenza	ALTA QUALITA'					X
		MEDIA QUALITA'					
		BASSA QUALITA'					
9	Vincoli Legislativi						
10	Categoria d'intervento prevista nel piano precedente			Categoria D			
11	Note						

PROGETTO

12	Categoria di Intervento Prevista	RESTAURO	
		RISANAMENTO CONSERVATIVO	
		RISTRUTTURAZIONE	
		DEMOLIZIONE CON RICOSTRUZIONE	X
13	Vincoli particolari		
14	Categoria di Intervento per gli spazi di pertinenza	Demolizione	

Comprensorio	C1	Foglio di Mappa	8
Comune Amministrativo	Villa Lagarina	N. Part. Edificiale	14/2
Comune Catastale	Villa Lagarina	Data del Rilievo	Agosto 2008
Indirizzo	via Damiano Chiesa 38	Rilevatore	Melina Benetton



Scala 1:1000



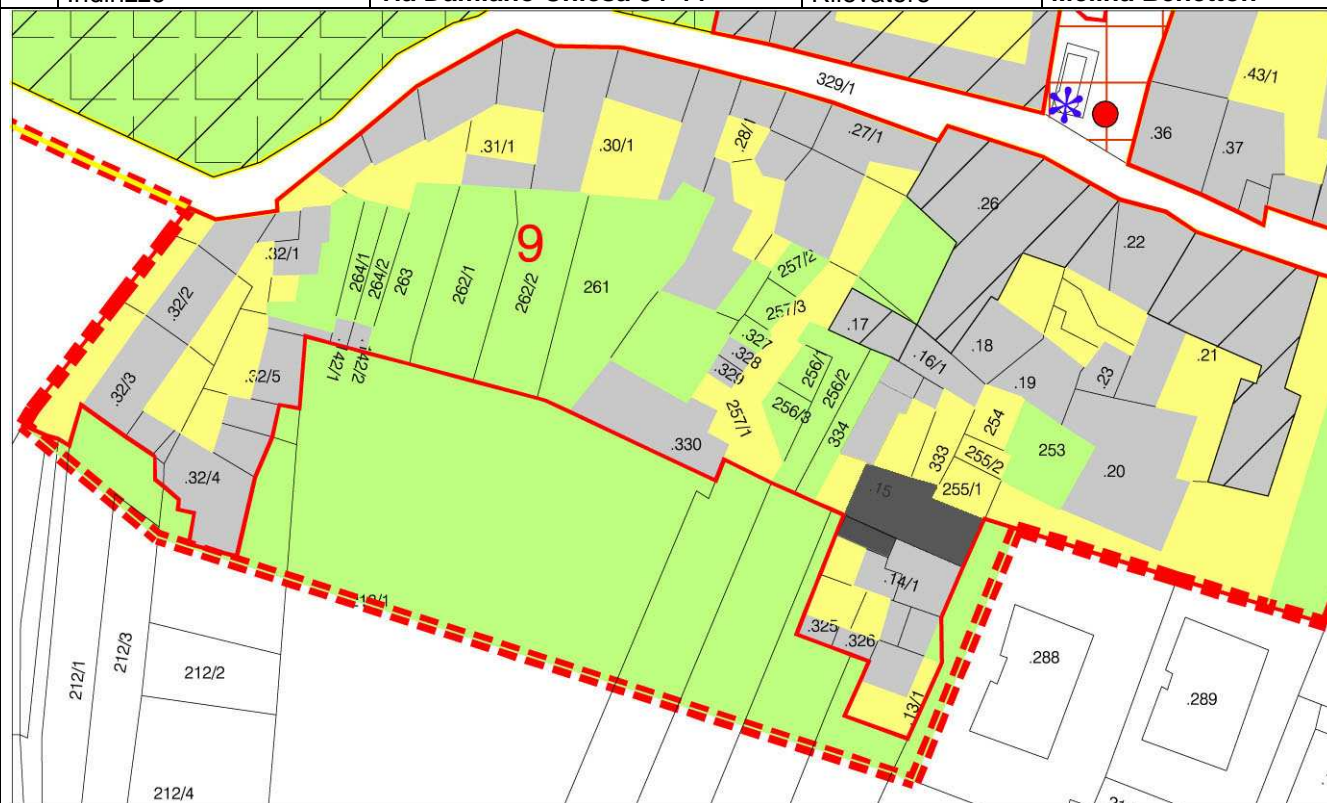
ANALISI

1	Tipologia Funzionale	EDIFICIO PREV. RESIDENZIALE	A	<input checked="" type="checkbox"/>	BAITA	E	<input type="checkbox"/>	
		EDIFICIO PRODUTTIVO	B	<input type="checkbox"/>	MALGA	F	<input type="checkbox"/>	
		EDIFICIO SPECIALE	C	<input type="checkbox"/>	DEPOSITO	G	<input type="checkbox"/>	
		COMMERCIALE	D	<input type="checkbox"/>		H	<input type="checkbox"/>	
1A Destinazione d'uso del piano terra								
2	Epoca di Costruzione	ANTERIORE AL 1860			8	8		
		TRA IL 1860 E IL 1939			6	<input type="checkbox"/>		
		POSTERIORE AL 1939			4	<input type="checkbox"/>		
3	Tipologia architettonica storica	ALTA DEFINIZIONE			8	<input type="checkbox"/>		
		MEDIA DEFINIZIONE			6	6		
		BASSA DEFINIZIONE			4	<input type="checkbox"/>		
		NESSUNA DEFINIZIONE			0	<input type="checkbox"/>		
4	Permanenza dei caratteri formali originali	VOLUMETRICI ORIGINARI			2	1	0	2
		CARATTERI COSTRUTTIVI			2	1	0	2
		CARATTERI COMPLEMENT.			2	1	0	2
		ASPETTI DECORATIVI			2	1	0	2
		TOTALE					8	
5	Destinazione d'uso originaria	CONSERVATA			<input type="checkbox"/>			
		MODIFICATA PARZIALMENTE			<input checked="" type="checkbox"/>			
		MODIFICATA TOTALMENTE			<input type="checkbox"/>			
		NON INDIVIDUABILE			<input type="checkbox"/>			
6	Degrado fisico	NULLO			<input checked="" type="checkbox"/>			
		MEDIO			<input type="checkbox"/>			
		ELEVATO			<input type="checkbox"/>			
7	Grado di Utilizzo	UTILIZZATO			<input checked="" type="checkbox"/>			
		SOTTOUTILIZZATO			<input type="checkbox"/>			
		IN STATO DI ABBANDONO			<input type="checkbox"/>			
8	Spazi di pertinenza	ALTA QUALITA'			<input type="checkbox"/>			
		MEDIA QUALITA'			<input checked="" type="checkbox"/>			
		BASSA QUALITA'			<input type="checkbox"/>			
9 Vincoli Legislativi								
10 Categoria d'intervento prevista nel piano precedente		Categoria C						
11 Note								

PROGETTO

12	Categoria di Intervento Prevista	RESTAURO	<input type="checkbox"/>
		RISANAMENTO CONSERVATIVO	<input type="checkbox"/>
		RISTRUTTURAZIONE	<input checked="" type="checkbox"/>
		DEMOLIZIONE	<input type="checkbox"/>
13 Vincoli particolari			
14 Categoria di Intervento per gli spazi di pertinenza		Ristrutturazione	

Comprensorio	C1	Foglio di Mappa	8
Comune Amministrativo	Villa Lagarina	N. Part. Edificiale	15
Comune Catastale	Villa Lagarina	Data del Rilievo	Agosto 2008
Indirizzo	via Damiano Chiesa 34-44	Rilevatore	Melina Benetton



Scala 1:1000



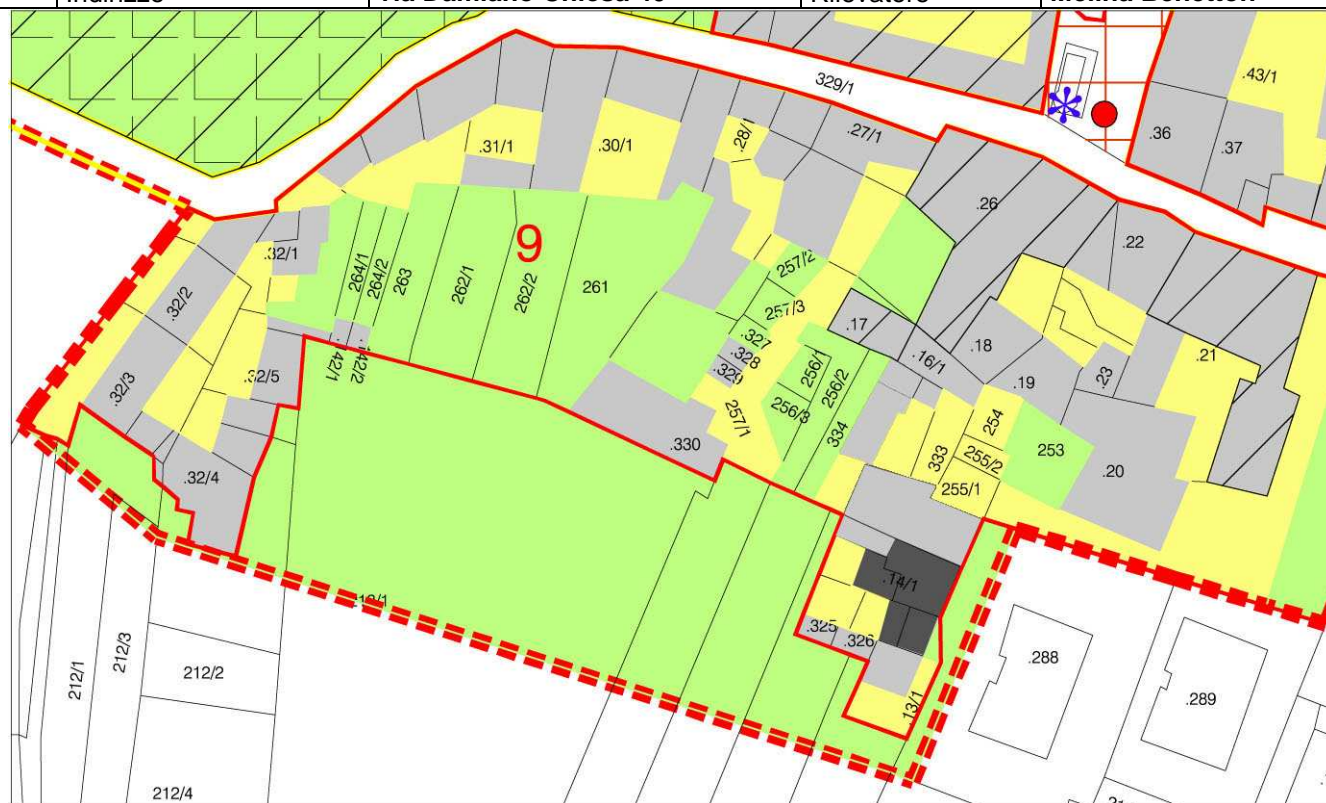
ANALISI

1	Tipologia Funzionale	EDIFICIO PREV. RESIDENZIALE	A	<input checked="" type="checkbox"/>	BAITA	E		
		EDIFICIO PRODUTTIVO	B	<input type="checkbox"/>	MALGA	F		
		EDIFICIO SPECIALE	C	<input type="checkbox"/>	DEPOSITO	G		
		COMMERCIALE	D	<input type="checkbox"/>		H		
1A	Destinazione d'uso del piano terra			cantina				
2	Epoca di Costruzione	ANTERIORE AL 1860			8	8		
		TRA IL 1860 E IL 1939			6			
		POSTERIORE AL 1939			4			
3	Tipologia architettonica storica	ALTA DEFINIZIONE			8	6		
		MEDIA DEFINIZIONE			6			
		BASSA DEFINIZIONE			4			
		NESSUNA DEFINIZIONE			0			
4	Permanenza dei caratteri formali originali	VOLUMETRICI ORIGINARI			2	1	0	2
		CARATTERI COSTRUTTIVI			2	1	0	2
		CARATTERI COMPLEMENT.			2	1	0	2
		ASPETTI DECORATIVI			2	1	0	2
		TOTALE						8
5	Destinazione d'uso originaria	CONSERVATA			X			
		MODIFICATA PARZIALMENTE						
		MODIFICATA TOTALMENTE						
		NON INDIVIDUABILE						
6	Degrado fisico	NULLO			X			
		MEDIO						
		ELEVATO						
7	Grado di Utilizzo	UTILIZZATO			X			
		SOTTOUTILIZZATO						
		IN STATO DI ABBANDONO						
8	Spazi di pertinenza	ALTA QUALITA'			X			
		MEDIA QUALITA'						
		BASSA QUALITA'						
9	Vincoli Legislativi							
10	Categoria d'intervento prevista nel piano precedente			Categoria C				
11	Note							

PROGETTO

12	Categoria di Intervento Prevista	RESTAURO	
		RISANAMENTO CONSERVATIVO	
		RISTRUTTURAZIONE	X
		DEMOLIZIONE	
13	Vincoli particolari		
14	Categoria di Intervento per gli spazi di pertinenza	Ristrutturazione	

Comprensorio	C1	Foglio di Mappa	8
Comune Amministrativo	Villa Lagarina	N. Part. Edificiale	14/1
Comune Catastale	Villa Lagarina	Data del Rilievo	Agosto 2008
Indirizzo	via Damiano Chiesa 40	Rilevatore	Melina Benetton



Scala 1:1000



ANALISI

1	Tipologia Funzionale	EDIFICIO PREV. RESIDENZIALE	A	<input checked="" type="checkbox"/>	BAITA	E		
		EDIFICIO PRODUTTIVO	B	<input type="checkbox"/>	MALGA	F		
		EDIFICIO SPECIALE	C	<input type="checkbox"/>	DEPOSITO	G		
		COMMERCIALE	D	<input type="checkbox"/>		H		
1A	Destinazione d'uso del piano terra							
2	Epoca di Costruzione	ANTERIORE AL 1860			8			
		TRA IL 1860 E IL 1939			6			
		POSTERIORE AL 1939			4	8		
3	Tipologia architettonica storica	ALTA DEFINIZIONE			8	6		
		MEDIA DEFINIZIONE			6			
		BASSA DEFINIZIONE			4			
		NESSUNA DEFINIZIONE			0			
4	Permanenza dei caratteri formali originali	VOLUMETRICI ORIGINARI			2	1	0	2
		CARATTERI COSTRUTTIVI			2	1	0	2
		CARATTERI COMPLEMENT.			2	1	0	2
		ASPETTI DECORATIVI			2	1	0	2
		TOTALE						8
5	Destinazione d'uso originaria	CONSERVATA						
		MODIFICATA PARZIALMENTE					X	
		MODIFICATA TOTALMENTE						
		NON INDIVIDUABILE						
6	Degrado fisico	NULLO					X	
		MEDIO						
		ELEVATO						
7	Grado di Utilizzo	UTILIZZATO					X	
		SOTTOUTILIZZATO						
		IN STATO DI ABBANDONO						
8	Spazi di pertinenza	ALTA QUALITA'						
		MEDIA QUALITA'					X	
		BASSA QUALITA'						
9	Vincoli Legislativi							
10	Categoria d'intervento prevista nel piano precedente			Categoria C				
11	Note							

PROGETTO

12	Categoria di Intervento Prevista	RESTAURO			RISANAMENTO CONSERVATIVO		
		RISTRUTTURAZIONE				X	
		DEMOLIZIONE					
13	Vincoli particolari						
14	Categoria di Intervento per gli spazi di pertinenza			Ristrutturazione			

P.R.G. del Comune di Villa Lagarina – Rilevazione degli Insediamenti Storici

SCHEDA N.

376

Comprensorio	C10	Foglio di Mappa	5
Comune Amministrativo	Villa Lagarina	N. Part. Edificiale	139
Comune Catastale	Pedersano	Data del Rilievo	Aprile 2011
Indirizzo	Via C. Battisti, 15	Rilevatore	Melina Benetton



Scala 1:1000



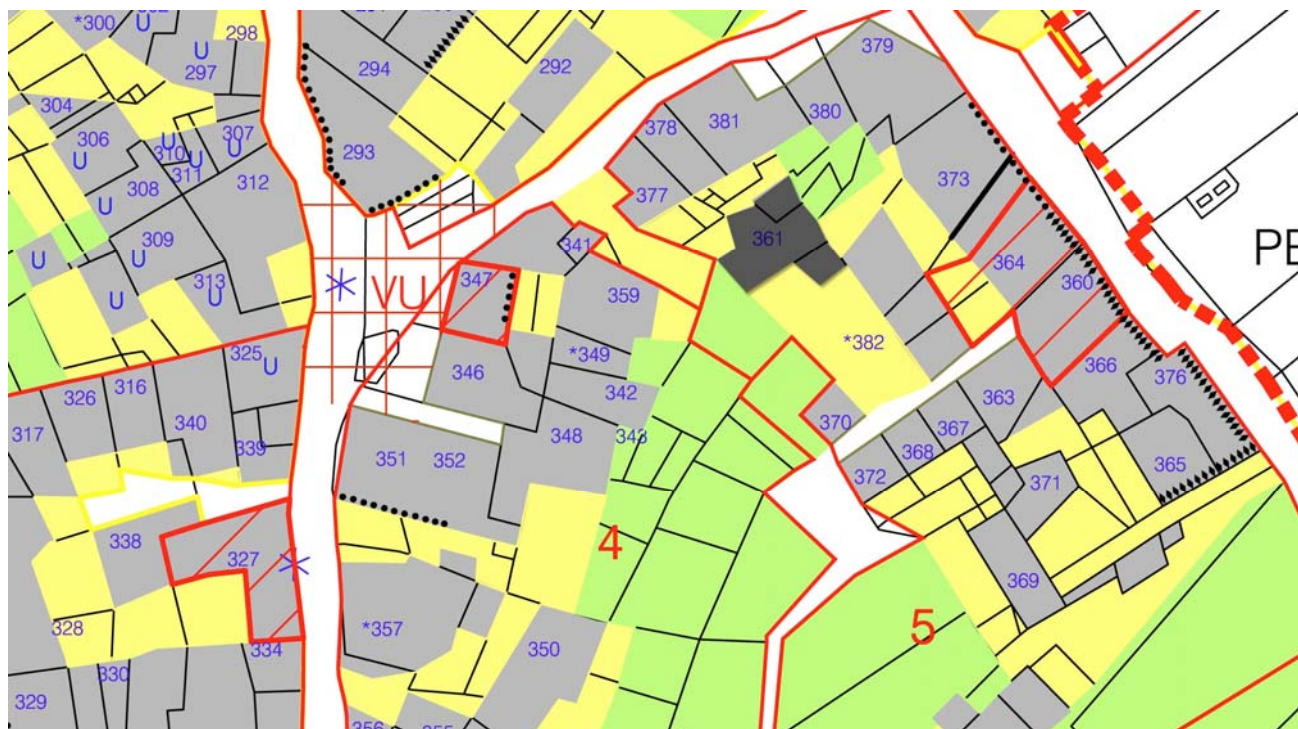
ANALISI

1	Tipologia Funzionale	EDIFICIO PREV. RESIDENZIALE	A	<input checked="" type="checkbox"/>	BAITA	E		
		EDIFICIO PRODUTTIVO	B	<input type="checkbox"/>	MALGA	F		
		EDIFICIO SPECIALE	C	<input type="checkbox"/>	DEPOSITO	G		
		COMMERCIALE	D	<input type="checkbox"/>		H		
1A	Destinazione d'uso del piano terra				Cantina			
2	Epoca di Costruzione	ANTERIORE AL 1860			8	8		
		TRA IL 1860 E IL 1939			6			
		POSTERIORE AL 1939			4			
3	Tipologia architettonica storica	ALTA DEFINIZIONE			8			
		MEDIA DEFINIZIONE			6			
		BASSA DEFINIZIONE			4	4		
		NESSUNA DEFINIZIONE			0			
4	Permanenza dei caratteri formali originali	VOLUMETRICI ORIGINARI			2	1	0	1
		CARATTERI COSTRUTTIVI			2	1	0	1
		CARATTERI COMPLEMENT.			2	1	0	1
		ASPETTI DECORATIVI			2	1	0	1
		TOTALE						4
5	Destinazione d'uso originaria	CONSERVATA						
		MODIFICATA PARZIALMENTE				<input checked="" type="checkbox"/>		
		MODIFICATA TOTALMENTE						
		NON INDIVIDUABILE						
6	Degrado fisico	NULLO				<input checked="" type="checkbox"/>		
		MEDIO						
		ELEVATO						
7	Grado di Utilizzo	UTILIZZATO				<input checked="" type="checkbox"/>		
		SOTTOUTILIZZATO						
		IN STATO DI ABBANDONO						
8	Spazi di pertinenza	ALTA QUALITA'						
		MEDIA QUALITA'				<input checked="" type="checkbox"/>		
		BASSA QUALITA'						
9	Vincoli Legislativi							
10	Categoria d'intervento prevista nel piano precedente		Categoria C					
11	Note							

PROGETTO

12	Categoria di Intervento Prevista	RESTAURO			BAITA	E	
		RISANAMENTO CONSERVATIVO			MALGA	F	
		RISTRUTTURAZIONE			DEPOSITO	G	
		DEMOLIZIONE				H	
13	Vincoli particolari						
14	Categoria di Intervento per gli spazi di pertinenza		Ristrutturazione				

Comprensorio	C10	Foglio di Mappa	5
Comune Amministrativo	Villa Lagarina	N. Part. Edificiale	136 833
Comune Catastale	Pedersano	Data del Rilievo	Aprile 2011
Indirizzo		Rilevatore	Melina Benetton



Scala 1:1000



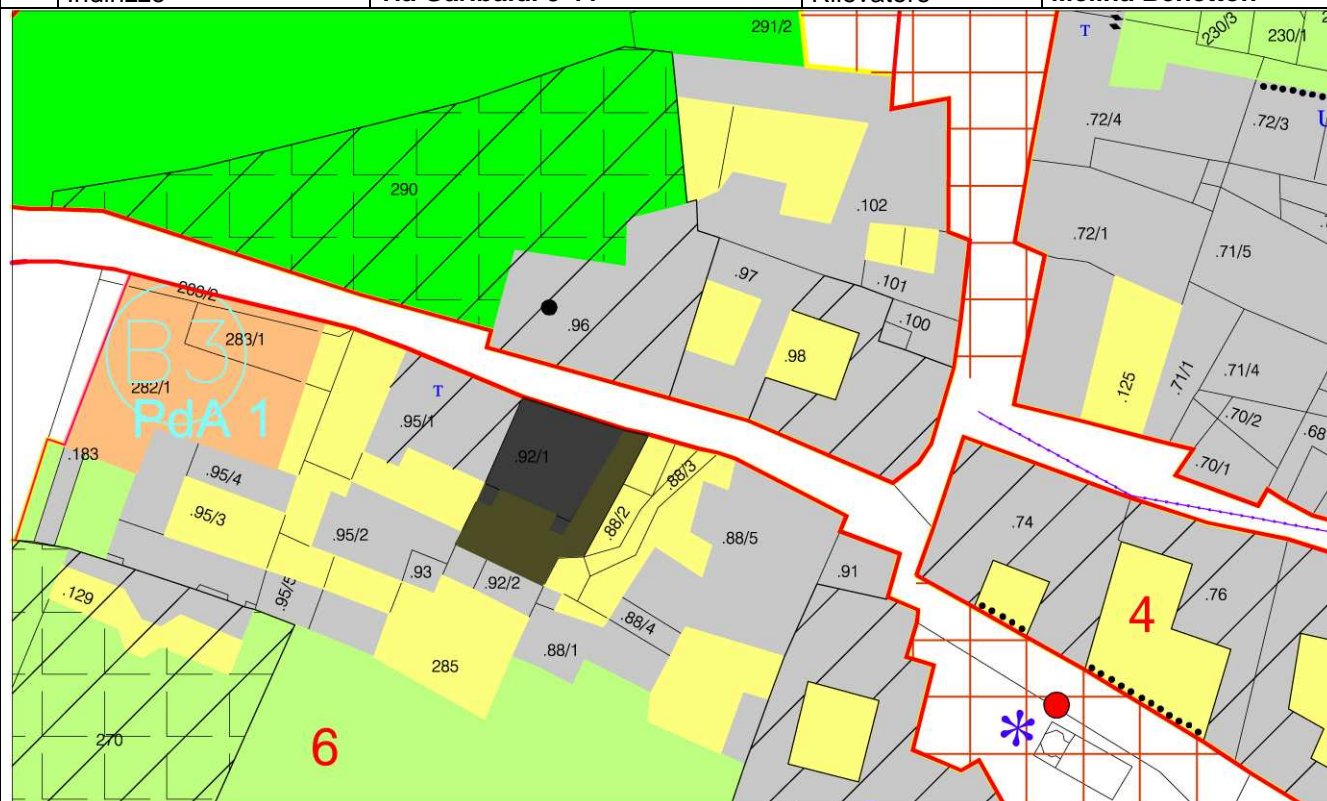
ANALISI

1	Tipologia Funzionale	EDIFICIO PREV. RESIDENZIALE	A		BAITA	E	
		EDIFICIO PRODUTTIVO	B		MALGA	F	
		EDIFICIO SPECIALE	C		DEPOSITO	G	
		COMMERCIALE	D			H	
1A	Destinazione d'uso del piano terra						
2	Epoca di Costruzione	ANTERIORE AL 1860			8	8	
		TRA IL 1860 E IL 1939			6		
		POSTERIORE AL 1939			4		
3	Tipologia architettonica storica	ALTA DEFINIZIONE			8		
		MEDIA DEFINIZIONE			6		
		BASSA DEFINIZIONE			4	4	
		NESSUNA DEFINIZIONE			0		
4	Permanenza dei caratteri formali originali	VOLUMETRICI ORIGINARI	2	1	0	2	
		CARATTERI COSTRUTTIVI	2	1	0	1	
		CARATTERI COMPLEMENT.	2	1	0	0	
		ASPETTI DECORATIVI	2	1	0	0	
		TOTALE				3	3
5	Destinazione d'uso originaria	CONSERVATA					
		MODIFICATA PARZIALMENTE					
		MODIFICATA TOTALMENTE					
		NON INDIVIDUABILE					
6	Degrado fisico	NULLO					
		MEDIO					
		ELEVATO					
7	Grado di Utilizzo	UTILIZZATO					
		SOTTOUTILIZZATO					
		IN STATO DI ABBANDONO					
8	Spazi di pertinenza	ALTA QUALITA'					
		MEDIA QUALITA'					
		BASSA QUALITA'					
9	Vincoli Legislativi						
10	Categoria d'intervento prevista nel piano precedente						
11	Note:						

PROGETTO

12	Categoria di Intervento Prevista	RESTAURO	
		RISANAMENTO CONSERVATIVO	
		RISTRUTTURAZIONE	X
		DEMOLIZIONE	
13	Vincoli particolari:		
14	Categoria di Intervento per gli spazi di pertinenza		

Comprensorio	C1	Foglio di Mappa	1
Comune Amministrativo	Villa Lagarina	N. Part. Edificiale	92/1
Comune Catastale	Villa Lagarina	Data del Rilievo	Agosto 2008
Indirizzo	via Garibaldi 9-11	Rilevatore	Melina Benetton



Scala 1:1000



ANALISI

1	Tipologia Funzionale	EDIFICIO PREV. RESIDENZIALE	A	<input checked="" type="checkbox"/>	BAITA	E	
		EDIFICIO PRODUTTIVO	B	<input type="checkbox"/>	MALGA	F	
		EDIFICIO SPECIALE	C	<input type="checkbox"/>	DEPOSITO	G	
		COMMERCIALE	D	<input type="checkbox"/>		H	
1A	Destinazione d'uso del piano terra			commerciale			
2	Epoca di Costruzione	ANTERIORE AL 1860		8	<div style="border: 1px solid black; width: 30px; height: 30px; display: flex; align-items: center; justify-content: center; margin: 0 auto;">6</div>		
		TRA IL 1860 E IL 1939		6			
		POSTERIORE AL 1939		4			
3	Tipologia architettonica storica	ALTA DEFINIZIONE		8	<div style="border: 1px solid black; width: 30px; height: 30px; display: flex; align-items: center; justify-content: center; margin: 0 auto;">8</div>		
		MEDIA DEFINIZIONE		6			
		BASSA DEFINIZIONE		4			
		NESSUNA DEFINIZIONE		0			
4	Permanenza dei caratteri formali originali	VOLUMETRICI ORIGINARI		2	1	0	<div style="border: 1px solid black; width: 30px; height: 30px; display: flex; align-items: center; justify-content: center; margin: 0 auto;">2</div>
		CARATTERI COSTRUTTIVI		2	1	0	
		CARATTERI COMPLEMENT.		2	1	0	
		ASPETTI DECORATIVI		2	1	0	
		TOTALE					
5	Destinazione d'uso originaria	CONSERVATA					<div style="border: 1px solid black; width: 30px; height: 30px; display: flex; align-items: center; justify-content: center; margin: 0 auto;">X</div>
		MODIFICATA PARZIALMENTE					
		MODIFICATA TOTALMENTE					
		NON INDIVIDUABILE					
6	Degrado fisico	NULLO					<div style="border: 1px solid black; width: 30px; height: 30px; display: flex; align-items: center; justify-content: center; margin: 0 auto;">X</div>
		MEDIO					
		ELEVATO					
7	Grado di Utilizzo	UTILIZZATO					<div style="border: 1px solid black; width: 30px; height: 30px; display: flex; align-items: center; justify-content: center; margin: 0 auto;">X</div>
		SOTTOUTILIZZATO					
		IN STATO DI ABBANDONO					
8	Spazi di pertinenza	ALTA QUALITA'					<div style="border: 1px solid black; width: 30px; height: 30px; display: flex; align-items: center; justify-content: center; margin: 0 auto;"></div>
		MEDIA QUALITA'					
		BASSA QUALITA'					
9	Vincoli Legislativi						
10	Categoria d'intervento prevista nel piano precedente			Categoria B			
11	Note						

PROGETTO

12	Categoria di Intervento Prevista	RESTAURO		<div style="border: 1px solid black; width: 30px; height: 30px; display: flex; align-items: center; justify-content: center; margin: 0 auto;">X</div>
		RISANAMENTO CONSERVATIVO		
		RISTRUTTURAZIONE		
		DEMOLIZIONE		
13	Vincoli particolari			
14	Categoria di Intervento per gli spazi di pertinenza		Risanamento Conservativo	