

Comprensorio	<b>C10</b>	Foglio di Mappa	<b>12</b>
Comune Amministrativo	<b>Villa Lagarina</b>	N. Part. Edificiale	<b>115</b>
Comune Catastale	<b>Castellano</b>	Data del Rilievo	<b>01/04/11</b>
Indirizzo	<b>Via Miorandei, 20</b>	Rilevatore	<b>Melina Benetton</b>



Scala 1:1000



## ANALISI

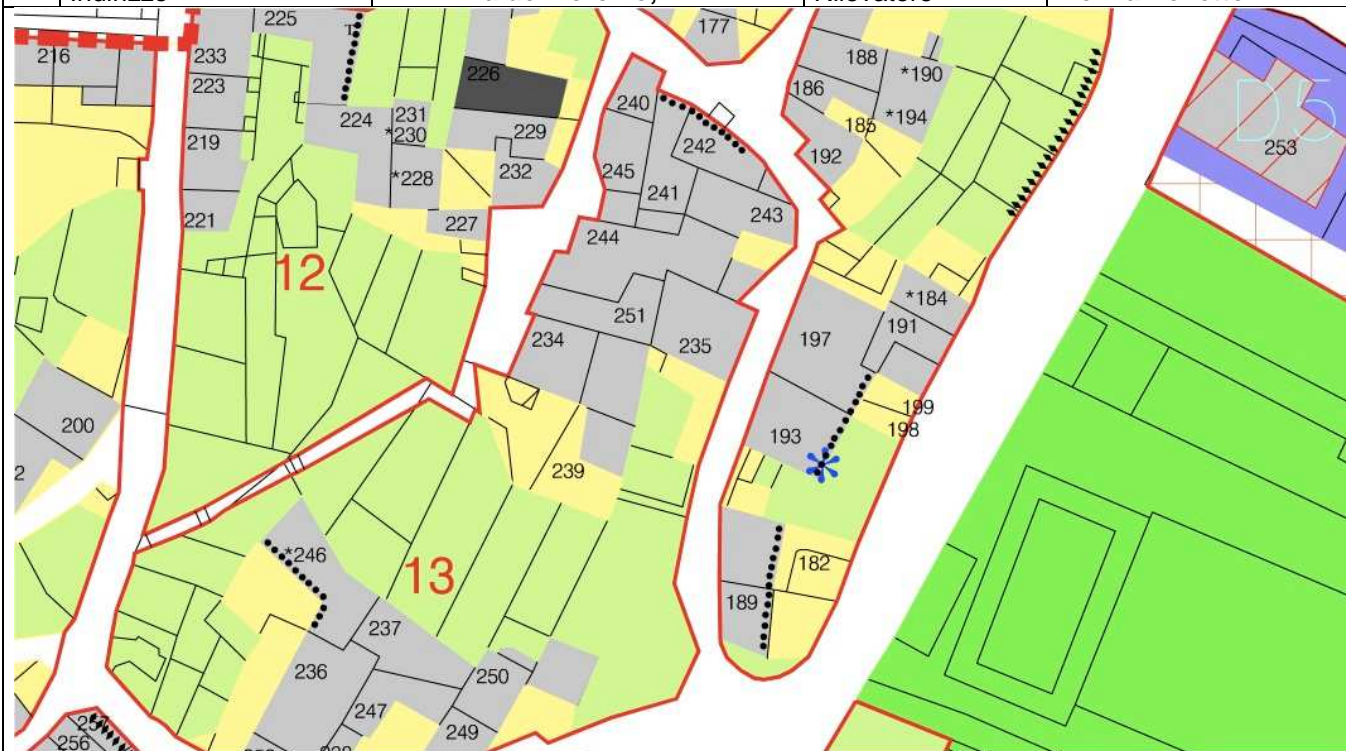
1	<b>Tipologia Funzionale</b>	EDIFICIO PREV. RESIDENZIALE	A	<input checked="" type="checkbox"/>	BAITA	E	
		EDIFICIO PRODUTTIVO	B		MALGA	F	
		EDIFICIO SPECIALE	C		DEPOSITO	G	
		COMMERCIALE	D			H	
1A	<b>Destinazione d'uso del piano terra</b>			Cantina/garage			
2	<b>Epoca di Costruzione</b>	ANTERIORE AL 1860			8	<b>8</b>	
		TRA IL 1860 E IL 1939			6		
		POSTERIORE AL 1939			4		
3	<b>Tipologia architettonica storica</b>	ALTA DEFINIZIONE			8		
		MEDIA DEFINIZIONE			6		
		BASSA DEFINIZIONE			4	<b>4</b>	
		NESSUNA DEFINIZIONE			0		
4	<b>Permanenza dei caratteri formali originali</b>	VOLUMETRICI ORIGINARI	2	1	0	<b>2</b>	
		CARATTERI COSTRUTTIVI	2	1	0	<b>2</b>	
		CARATTERI COMPLEMENT.	2	1	0	<b>2</b>	
		ASPETTI DECORATIVI	2	1	0	<b>2</b>	
		TOTALE				<b>8</b>	
5	<b>Destinazione d'uso originaria</b>	CONSERVATA					
		MODIFICATA PARZIALMENTE			<input checked="" type="checkbox"/>		
		MODIFICATA TOTALMENTE					
		NON INDIVIDUABILE					
6	<b>Degrado fisico</b>	NULLO			<input checked="" type="checkbox"/>		
		MEDIO					
		ELEVATO					
7	<b>Grado di Utilizzo</b>	UTILIZZATO			<input checked="" type="checkbox"/>		
		SOTTOUTILIZZATO					
		IN STATO DI ABBANDONO					
8	<b>Spazi di pertinenza</b>	ALTA QUALITA'					
		MEDIA QUALITA'			<input checked="" type="checkbox"/>		
		BASSA QUALITA'					
9	<b>Vincoli Legislativi</b>						
10	<b>Categoria d'intervento prevista nel piano precedente:</b>			B-C			
11	<b>Note:</b>						

## PROGETTO

12	<b>Categoria di Intervento Prevista</b>	RESTAURO	
		<b>RISANAMENTO CONSERVATIVO</b>	<input checked="" type="checkbox"/>
		RISTRUTTURAZIONE	
		DEMOLIZIONE	
13	<b>Vincoli particolari:</b>		
14	<b>Categoria di Intervento per gli spazi di pertinenza</b>	Ristrutturazione	



Comprensorio	<b>C10</b>	Foglio di Mappa	<b>12</b>
Comune Amministrativo	<b>Villa Lagarina</b>	N. Part. Edificiale	<b>113/2</b>
Comune Catastale	<b>Castellano</b>	Data del Rilievo	<b>01/04/11</b>
Indirizzo	<b>Via del Torchio, 41</b>	Rilevatore	<b>Melina Benetton</b>



Scala 1:1000



## ANALISI

<b>1</b>	<b>Tipologia Funzionale</b>	EDIFICIO PREV. RESIDENZIALE	A	<input checked="" type="checkbox"/>	BAITA	E	
		EDIFICIO PRODUTTIVO	B	<input type="checkbox"/>	MALGA	F	
		EDIFICIO SPECIALE	C	<input type="checkbox"/>	DEPOSITO	G	
		COMMERCIALE	D	<input type="checkbox"/>		H	
<b>1A</b>	<b>Destinazione d'uso del piano terra</b>			Cantina			
<b>2</b>	<b>Epoca di Costruzione</b>	ANTERIORE AL 1860			8	<b>8</b>	
		TRA IL 1860 E IL 1939			6		
		POSTERIORE AL 1939			4		
<b>3</b>	<b>Tipologia architettonica storica</b>	ALTA DEFINIZIONE			8		
		MEDIA DEFINIZIONE			6		
		BASSA DEFINIZIONE			4	<b>4</b>	
		NESSUNA DEFINIZIONE			0		
<b>4</b>	<b>Permanenza dei caratteri formali originali</b>	VOLUMETRICI ORIGINARI	2	1	0	<b>2</b>	
		CARATTERI COSTRUTTIVI	2	1	0	<b>2</b>	
		CARATTERI COMPLEMENT.	2	1	0	<b>1</b>	
		ASPETTI DECORATIVI	2	1	0	<b>1</b>	
		TOTALE				<b>6</b>	
<b>5</b>	<b>Destinazione d'uso originaria</b>	CONSERVATA					
		MODIFICATA PARZIALMENTE			<input checked="" type="checkbox"/>		
		MODIFICATA TOTALMENTE					
		NON INDIVIDUABILE					
<b>6</b>	<b>Degrado fisico</b>	NULLO			<input checked="" type="checkbox"/>		
		MEDIO					
		ELEVATO					
<b>7</b>	<b>Grado di Utilizzo</b>	UTILIZZATO			<input checked="" type="checkbox"/>		
		SOTTOUTILIZZATO					
		IN STATO DI ABBANDONO					
<b>8</b>	<b>Spazi di pertinenza</b>	ALTA QUALITA'					
		MEDIA QUALITA'			<input checked="" type="checkbox"/>		
		BASSA QUALITA'					
<b>9</b>	<b>Vincoli Legislativi</b>						
<b>10</b>	<b>Categoria d'intervento prevista nel piano precedente:</b>			C			
<b>11</b>	<b>Note:</b>						

## PROGETTO

<b>12</b>	<b>Tipologia di Intervento Prevista</b>	RESTAURO			BAITA		
		RISANAMENTO CONSERVATIVO			MALGA		
		<b>RISTRUTTURAZIONE</b>			DEPOSITO		
		DEMOLIZIONE					
<b>13</b>	<b>Vincoli particolari:</b>						
<b>14</b>	<b>Categoria di Intervento per gli spazi di pertinenza</b>						





## ANALISI

1	<b>Tipologia Funzionale</b>	EDIFICIO PREV. RESIDENZIALE	A	<input checked="" type="checkbox"/>	BAITA	E	
		EDIFICIO PRODUTTIVO	B	<input type="checkbox"/>	MALGA	F	
		EDIFICIO SPECIALE	C	<input type="checkbox"/>	DEPOSITO	G	
		COMMERCIALE	D	<input type="checkbox"/>		H	
1A	<b>Destinazione d'uso del piano terra</b>			Cantina			
2	<b>Epoca di Costruzione</b>	ANTERIORE AL 1860	8	8			
		TRA IL 1860 E IL 1939	6				
		POSTERIORE AL 1939	4				
3	<b>Tipologia architettonica storica</b>	ALTA DEFINIZIONE	8	4			
		MEDIA DEFINIZIONE	6				
		BASSA DEFINIZIONE	4				
		NESSUNA DEFINIZIONE	0				
4	<b>Permanenza dei caratteri formali originali</b>	VOLUMETRICI ORIGINARI	2	1	0	2	
		CARATTERI COSTRUTTIVI	2	1	0	2	
		CARATTERI COMPLEMENT.	2	1	0	1	
		ASPETTI DECORATIVI	2	1	0	2	
		TOTALE					7
5	<b>Destinazione d'uso originaria</b>	CONSERVATA	X				
		MODIFICATA PARZIALMENTE					
		MODIFICATA TOTALMENTE					
		NON INDIVIDUABILE					
6	<b>Degrado fisico</b>	NULLO	X				
		MEDIO					
		ELEVATO					
7	<b>Grado di Utilizzo</b>	UTILIZZATO	X				
		SOTTOUTILIZZATO					
		IN STATO DI ABBANDONO					
8	<b>Spazi di pertinenza</b>	ALTA QUALITA'	X				
		MEDIA QUALITA'					
		BASSA QUALITA'					
9	<b>Vincoli Legislativi</b>						
10	<b>Categoria d'intervento prevista nel piano precedente:</b>			C			
11	<b>Note:</b>						

## PROGETTO

12	<b>ia di Intervento Prevista</b>	RESTAURO	X
		RISANAMENTO CONSERVATIVO	
		RISTRUTTURAZIONE	
		DEMOLIZIONE	
13	<b>Vincoli particolari:</b>		
14	<b>Categoria di Intervento per gli spazi di pertinenza</b>		



The left photograph shows a two-story white house with a prominent wooden balcony on the upper floor. A green metal fence is in the foreground, and a wooden door and window are visible on the ground floor. The right photograph shows a house built into a cave, featuring a pink-painted wall and a balcony with a metal railing. The house is integrated into the natural rock structure.

## ANALISI

<b>1</b>	<b>Tipologia Funzionale</b>	EDIFICIO PREV. RESIDENZIALE	A	<input checked="" type="checkbox"/>	BAITA	E	
		EDIFICIO PRODUTTIVO	B	<input type="checkbox"/>	MALGA	F	
		EDIFICIO SPECIALE	C	<input type="checkbox"/>	DEPOSITO	G	
		COMMERCIALE	D	<input type="checkbox"/>		H	
<b>1A</b>	<b>Destinazione d'uso del piano terra</b>			Cantina			
<b>2</b>	<b>Epoca di Costruzione</b>	ANTERIORE AL 1860			8	<b>8</b>	
		TRA IL 1860 E IL 1939			6		
		POSTERIORE AL 1939			4		
<b>3</b>	<b>Tipologia architettonica storica</b>	ALTA DEFINIZIONE			8		
		MEDIA DEFINIZIONE			6		
		BASSA DEFINIZIONE			4	<b>4</b>	
		NESSUNA DEFINIZIONE			0		
<b>4</b>	<b>Permanenza dei caratteri formali originali</b>	VOLUMETRICI ORIGINARI	2	1	0	<b>2</b>	
		CARATTERI COSTRUTTIVI	2	1	0	<b>2</b>	
		CARATTERI COMPLEMENT.	2	1	0	<b>1</b>	
		ASPETTI DECORATIVI	2	1	0	<b>1</b>	
		TOTALE				<b>6</b>	
<b>5</b>	<b>Destinazione d'uso originaria</b>	CONSERVATA					
		MODIFICATA PARZIALMENTE			<input checked="" type="checkbox"/>		
		MODIFICATA TOTALMENTE					
		NON INDIVIDUABILE					
<b>6</b>	<b>Degrado fisico</b>	NULLO					
		MEDIO			<input checked="" type="checkbox"/>		
		ELEVATO					
<b>7</b>	<b>Grado di Utilizzo</b>	UTILIZZATO			<input checked="" type="checkbox"/>		
		SOTTOUTILIZZATO					
		IN STATO DI ABBANDONO					
<b>8</b>	<b>Spazi di pertinenza</b>	ALTA QUALITA'					
		MEDIA QUALITA'			<input checked="" type="checkbox"/>		
		BASSA QUALITA'					
<b>9</b>	<b>Vincoli Legislativi</b>						
<b>10</b>	<b>Categoria d'intervento prevista nel piano precedente:</b>			C			
<b>11</b>	<b>Note:</b>						

## PROGETTO

<b>12</b>	<b>ia di Intervento Prevista</b>	RESTAURO				
		RISANAMENTO CONSERVATIVO				
		<b>RISTRUTTURAZIONE</b>	<input checked="" type="checkbox"/>			
		DEMOLIZIONE				
<b>13</b>	<b>Vincoli particolari:</b>					
<b>14</b>	<b>Categoria di Intervento per gli spazi di pertinenza</b>					





## ANALISI

<b>1</b>	<b>Tipologia Funzionale</b>	EDIFICIO PREV. RESIDENZIALE	A	<input checked="" type="checkbox"/>	BAITA	E	
		EDIFICIO PRODUTTIVO	B	<input type="checkbox"/>	MALGA	F	
		EDIFICIO SPECIALE	C	<input type="checkbox"/>	DEPOSITO	G	
		COMMERCIALE	D	<input type="checkbox"/>		H	
<b>1A Destinazione d'uso del piano terra</b>							
<b>2</b>	<b>Epoca di Costruzione</b>	ANTERIORE AL 1860			8	<b>8</b>	
		TRA IL 1860 E IL 1939			6		
		POSTERIORE AL 1939			4		
<b>3</b>	<b>Tipologia architettonica storica</b>	ALTA DEFINIZIONE			8	<b>4</b>	
		MEDIA DEFINIZIONE			6		
		BASSA DEFINIZIONE			4		
		NESSUNA DEFINIZIONE			0		
<b>4</b>	<b>Permanenza dei caratteri formali originali</b>	VOLUMETRICI ORIGINARI	2	1	0	<b>2</b>	
		CARATTERI COSTRUTTIVI	2	1	0	<b>2</b>	
		CARATTERI COMPLEMENT.	2	1	0	<b>2</b>	
		ASPETTI DECORATIVI	2	1	0	<b>2</b>	
		TOTALE				<b>8</b>	
<b>5</b>	<b>Destinazione d'uso originaria</b>	CONSERVATA				<b>X</b>	
		MODIFICATA PARZIALMENTE					
		MODIFICATA TOTALMENTE					
		NON INDIVIDUABILE					
<b>6</b>	<b>Degrado fisico</b>	NULLO				<b>X</b>	
		MEDIO					
		ELEVATO					
<b>7</b>	<b>Grado di Utilizzo</b>	UTILIZZATO				<b>X</b>	
		SOTTOUTILIZZATO					
		IN STATO DI ABBANDONO					
<b>8</b>	<b>Spazi di pertinenza</b>	ALTA QUALITA'				<b>X</b>	
		MEDIA QUALITA'					
		BASSA QUALITA'					
<b>9 Vincoli Legislativi</b>							
<b>10 Categoria d'intervento prevista nel piano precedente:</b>		<b>C</b>					
<b>11 Note:</b>							

## PROGETTO

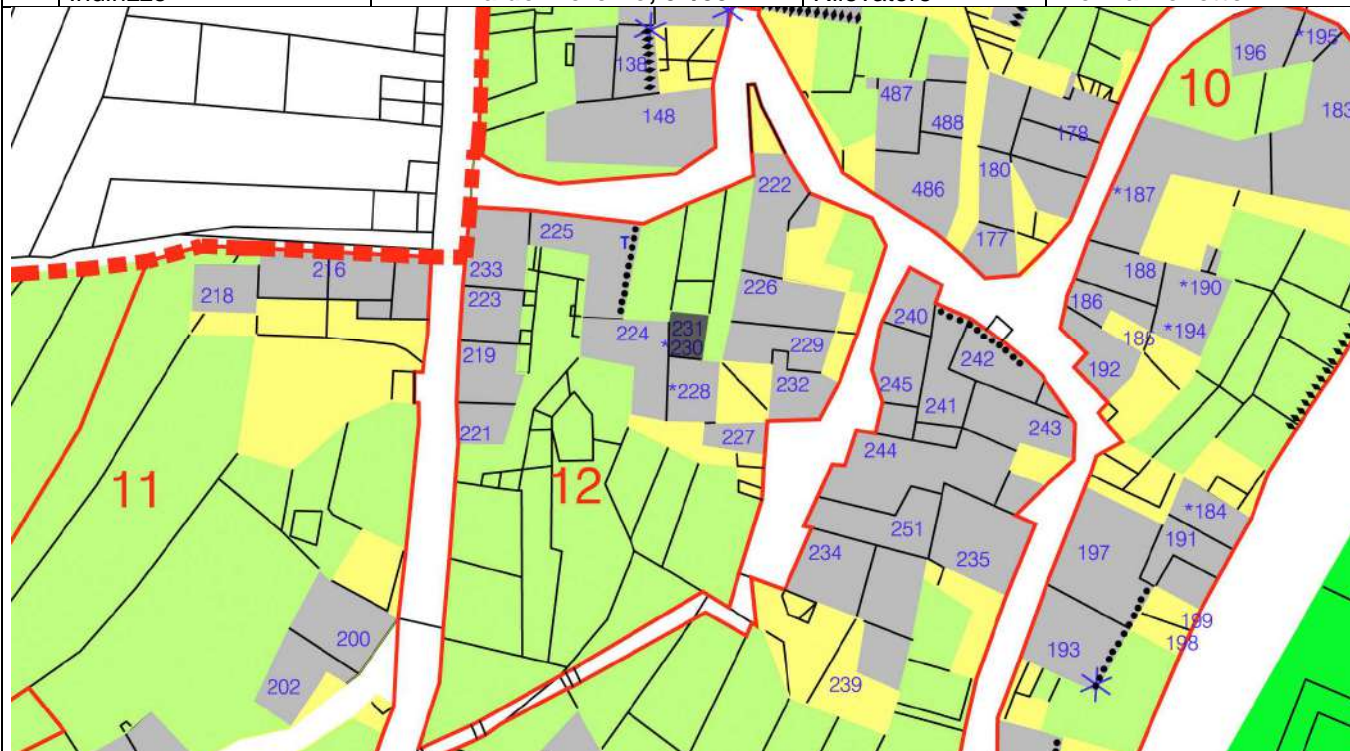
<b>12</b>	<b>Categoria di Intervento Prevista</b>	RESTAURO	
		RISANAMENTO CONSERVATIVO	
		<b>RISTRUTTURAZIONE</b>	<b>X</b>
		DEMOLIZIONE	
<b>13 Vincoli particolari:</b>			
<b>14 Categoria di Intervento per gli spazi di pertinenza</b>			



# P.R.G. del Comune di Villa Lagarina – Rilevazione degli Insediamenti Storici

SCHEDA N. 230-231

Comprensorio	<b>C10</b>	Foglio di Mappa	<b>12</b>
Comune Amministrativo	<b>Villa Lagarina</b>	N. Part. Edificiale	<b>112/5</b>
Comune Catastale	<b>Castellano</b>	Data del Rilievo	<b>01/04/11</b>
Indirizzo	<b>Via del Torchio, 37/39</b>	Rilevatore	<b>Melina Benetton</b>



Scala 1:1000





## ANALISI

1	<b>Tipologia Funzionale</b>	EDIFICIO PREV. RESIDENZIALE	A	<input checked="" type="checkbox"/>	BAITA	E	
		EDIFICIO PRODUTTIVO	B		MALGA	F	
		EDIFICIO SPECIALE	C		DEPOSITO	G	
		COMMERCIALE	D			H	
1A	<b>Destinazione d'uso del piano terra</b>			Cantina/garage			
2	<b>Epoca di Costruzione</b>	ANTERIORE AL 1860			8	<b>8</b>	
		TRA IL 1860 E IL 1939			6		
		POSTERIORE AL 1939			4		
3	<b>Tipologia architettonica storica</b>	ALTA DEFINIZIONE			8	<b>4</b>	
		MEDIA DEFINIZIONE			6		
		BASSA DEFINIZIONE			4		
		NESSUNA DEFINIZIONE			0		
4	<b>Permanenza dei caratteri formali originali</b>	VOLUMETRICI ORIGINARI	2	1	0	<b>2</b>	
		CARATTERI COSTRUTTIVI	2	1	0	<b>2</b>	
		CARATTERI COMPLEMENT.	2	1	0	<b>1</b>	
		ASPETTI DECORATIVI	2	1	0	<b>1</b>	
		TOTALE				<b>6</b>	
5	<b>Destinazione d'uso originaria</b>	CONSERVATA			<b>X</b>		
		MODIFICATA PARZIALMENTE					
		MODIFICATA TOTALMENTE					
		NON INDIVIDUABILE					
6	<b>Degrado fisico</b>	NULLO			<b>X</b>		
		MEDIO					
		ELEVATO					
7	<b>Grado di Utilizzo</b>	UTILIZZATO			<b>X</b>		
		SOTTOUTILIZZATO					
		IN STATO DI ABBANDONO					
8	<b>Spazi di pertinenza</b>	ALTA QUALITA'			<b>X</b>		
		MEDIA QUALITA'					
		BASSA QUALITA'					
9	<b>Vincoli Legislativi</b>						
10	<b>Categoria d'intervento prevista nel piano precedente:</b>			C			
11	<b>Note:</b>						

## PROGETTO

12	<b>Tipologia di Intervento Prevista</b>	RESTAURO			
		RISANAMENTO CONSERVATIVO			
		<b>RISTRUTTURAZIONE</b>	<b>X</b>		
		DEMOLIZIONE			
13	<b>Vincoli particolari:</b>				
14	<b>Categoria di Intervento per gli spazi di pertinenza</b>				

A three-story stone building with a central balcony and a large arched entrance at the ground level. The building features a mix of window styles, including wooden shutters and a small balcony with a white railing. The ground floor has a large arched opening, possibly a doorway or a large window. The building is situated in a street with other structures visible in the background.



## ANALISI

<b>1</b>	<b>Tipologia Funzionale</b>	EDIFICIO PREV. RESIDENZIALE	A	<input checked="" type="checkbox"/>	BAITA	E	
		EDIFICIO PRODUTTIVO	B	<input type="checkbox"/>	MALGA	F	
		EDIFICIO SPECIALE	C	<input type="checkbox"/>	DEPOSITO	G	
		COMMERCIALE	D	<input type="checkbox"/>		H	
<b>1A</b>	<b>Destinazione d'uso del piano terra</b>			Cantina			
<b>2</b>	<b>Epoca di Costruzione</b>	ANTERIORE AL 1860			8	<b>8</b>	
		TRA IL 1860 E IL 1939			6		
		POSTERIORE AL 1939			4		
<b>3</b>	<b>Tipologia architettonica storica</b>	ALTA DEFINIZIONE			8		
		MEDIA DEFINIZIONE			6		
		BASSA DEFINIZIONE			4	<b>4</b>	
		NESSUNA DEFINIZIONE			0		
<b>4</b>	<b>Permanenza dei caratteri formali originali</b>	VOLUMETRICI ORIGINARI	2	1	0	<b>2</b>	
		CARATTERI COSTRUTTIVI	2	1	0	<b>2</b>	
		CARATTERI COMPLEMENT.	2	1	0	<b>1</b>	
		ASPETTI DECORATIVI	2	1	0	<b>2</b>	
		TOTALE				<b>7</b>	
<b>5</b>	<b>Destinazione d'uso originaria</b>	CONSERVATA					
		MODIFICATA PARZIALMENTE			<input checked="" type="checkbox"/>		
		MODIFICATA TOTALMENTE					
		NON INDIVIDUABILE					
<b>6</b>	<b>Degrado fisico</b>	NULLO			<input checked="" type="checkbox"/>		
		MEDIO					
		ELEVATO					
<b>7</b>	<b>Grado di Utilizzo</b>	UTILIZZATO			<input checked="" type="checkbox"/>		
		SOTTOUTILIZZATO					
		IN STATO DI ABBANDONO					
<b>8</b>	<b>Spazi di pertinenza</b>	ALTA QUALITA'					
		MEDIA QUALITA'			<input checked="" type="checkbox"/>		
		BASSA QUALITA'					
<b>9</b>	<b>Vincoli Legislativi</b>						
<b>10</b>	<b>Categoria d'intervento prevista nel piano precedente:</b>			C			
<b>11</b>	<b>Note:</b>						

## PROGETTO

<b>12</b>	<b>Categoria di Intervento Prevista</b>	RESTAURO	
		<b>RISANAMENTO CONSERVATIVO</b>	<input checked="" type="checkbox"/>
		RISTRUTTURAZIONE	
		DEMOLIZIONE	
<b>13</b>	<b>Vincoli particolari:</b>		
<b>14</b>	<b>Categoria di Intervento per gli spazi di pertinenza</b>	Risanamento conservativo	





## ANALISI

1	<b>Tipologia Funzionale</b>	EDIFICIO PREV. RESIDENZIALE	A	<input checked="" type="checkbox"/>	BAITA	E	
		EDIFICIO PRODUTTIVO	B	<input type="checkbox"/>	MALGA	F	
		EDIFICIO SPECIALE	C	<input type="checkbox"/>	DEPOSITO	G	
		COMMERCIALE	D	<input type="checkbox"/>		H	
1A	<b>Destinazione d'uso del piano terra</b>			Abitazione			
2	<b>Epoca di Costruzione</b>	ANTERIORE AL 1860		8	8		
		TRA IL 1860 E IL 1939		6			
		POSTERIORE AL 1939		4			
3	<b>Tipologia architettonica storica</b>	ALTA DEFINIZIONE		8	4		
		MEDIA DEFINIZIONE		6			
		BASSA DEFINIZIONE		4			
		NESSUNA DEFINIZIONE		0			
4	<b>Permanenza dei caratteri formali originali</b>	VOLUMETRICI ORIGINARI	2	1	0	2	
		CARATTERI COSTRUTTIVI	2	1	0		
		CARATTERI COMPLEMENT.	2	1	0		
		ASPETTI DECORATIVI	2	1	0		
		TOTALE			8		
5	<b>Destinazione d'uso originaria</b>	CONSERVATA		X			
		MODIFICATA PARZIALMENTE					
		MODIFICATA TOTALMENTE					
		NON INDIVIDUABILE					
6	<b>Degrado fisico</b>	NULLO		X			
		MEDIO					
		ELEVATO					
7	<b>Grado di Utilizzo</b>	UTILIZZATO		X			
		SOTTOUTILIZZATO					
		IN STATO DI ABBANDONO					
8	<b>Spazi di pertinenza</b>	ALTA QUALITA'		X			
		MEDIA QUALITA'					
		BASSA QUALITA'					
9	<b>Vincoli Legislativi</b>						
10	<b>Categoria d'intervento prevista nel piano precedente:</b>			C			
11	<b>Note:</b>						

## PROGETTO

12	<b>Categoria di Intervento Prevista</b>	RESTAURO	X
		RISANAMENTO CONSERVATIVO	
		RISTRUTTURAZIONE	
		DEMOLIZIONE	
13	<b>Vincoli particolari:</b> è ammessa la sopraelevazione di 0,8 m intervento unitario con la scheda 223		
14	<b>Categoria di Intervento per gli spazi di pertinenza</b>		



Comprensorio		Foglio di Mappa	<b>12</b>
Comune Amministrativo	<b>Villa Lagarina</b>	N. Part. Edificiale	<b>105/2</b>
Comune Catastale	<b>Castellano</b>	Data del Rilievo	<b>2011</b>
Indirizzo	<b>al Torchio, 25/27</b>	Rilevatore	<b>Melina Benetton</b>



Scala 1:1000





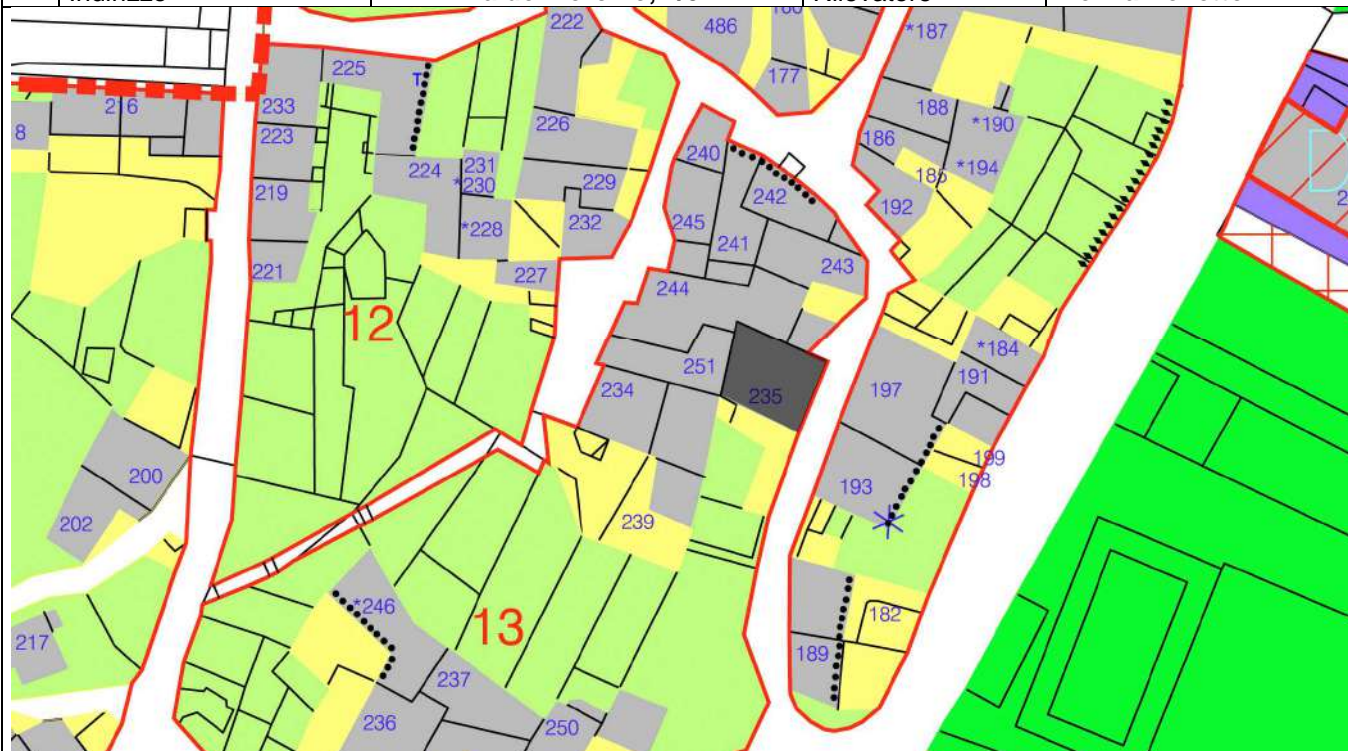
## ANALISI

<b>1</b>	<b>Tipologia Funzionale</b>	EDIFICIO PREV. RESIDENZIALE	A	<input checked="" type="checkbox"/>	BAITA	E	
		EDIFICIO PRODUTTIVO	B	<input type="checkbox"/>	MALGA	F	
		EDIFICIO SPECIALE	C	<input type="checkbox"/>	DEPOSITO	G	
		COMMERCIALE	D	<input type="checkbox"/>		H	
<b>1A</b>	<b>Destinazione d'uso del piano terra</b>			Abitazione			
<b>2</b>	<b>Epoca di Costruzione</b>	ANTERIORE AL 1860		8	<b>8</b>		
		TRA IL 1860 E IL 1939		6			
		POSTERIORE AL 1939		4			
<b>3</b>	<b>Tipologia architettonica storica</b>	ALTA DEFINIZIONE		8	<b>6</b>		
		MEDIA DEFINIZIONE		6			
		BASSA DEFINIZIONE		4			
		NESSUNA DEFINIZIONE		0			
<b>4</b>	<b>Permanenza dei caratteri formali originali</b>	VOLUMETRICI ORIGINARI	2	1	0	<b>2</b>	
		CARATTERI COSTRUTTIVI	2	1	0	<b>2</b>	
		CARATTERI COMPLEMENT.	2	1	0	<b>1</b>	
		ASPETTI DECORATIVI	2	1	0	<b>2</b>	
		TOTALE				<b>7</b>	
<b>5</b>	<b>Destinazione d'uso originaria</b>	CONSERVATA				<b>X</b>	
		MODIFICATA PARZIALMENTE					
		MODIFICATA TOTALMENTE					
		NON INDIVIDUABILE					
<b>6</b>	<b>Degrado fisico</b>	NULLO				<b>X</b>	
		MEDIO					
		ELEVATO					
<b>7</b>	<b>Grado di Utilizzo</b>	UTILIZZATO				<b>X</b>	
		SOTTOUTILIZZATO					
		IN STATO DI ABBANDONO					
<b>8</b>	<b>Spazi di pertinenza</b>	ALTA QUALITA'				<b>X</b>	
		MEDIA QUALITA'					
		BASSA QUALITA'					
<b>9</b>	<b>Vincoli Legislativi</b>						
<b>10</b>	<b>Categoria d'intervento prevista nel piano precedente:</b>			<b>B</b>			
<b>11</b>	<b>Note:</b>						


## PROGETTO

<b>12</b>	<b>Tipologia di Intervento Prevista</b>	RESTAURO		<b>X</b>
		RISANAMENTO CONSERVATIVO		
		RISTRUTTURAZIONE		
		DEMOLIZIONE		
<b>13</b>	<b>Vincoli particolari:</b>			
<b>14</b>	<b>Categoria di Intervento per gli spazi di pertinenza</b>			

Comprensorio	<b>C10</b>	Foglio di Mappa	<b>12</b>
Comune Amministrativo	<b>Villa Lagarina</b>	N. Part. Edificiale	<b>104/1</b>
Comune Catastale	<b>Castellano</b>	Data del Rilievo	<b>01/04/11</b>
Indirizzo	<b>Via del Torchio, 1/3</b>	Rilevatore	<b>Melina Benetton</b>



Scala 1:1000



## ANALISI

<b>1</b>	<b>Tipologia Funzionale</b>	EDIFICIO PREV. RESIDENZIALE	A	<input checked="" type="checkbox"/>	BAITA	E	
		EDIFICIO PRODUTTIVO	B	<input type="checkbox"/>	MALGA	F	
		EDIFICIO SPECIALE	C	<input type="checkbox"/>	DEPOSITO	G	
		COMMERCIALE	D	<input type="checkbox"/>		H	
<b>1A</b>	<b>Destinazione d'uso del piano terra</b>			Abitazione			
<b>2</b>	<b>Epoca di Costruzione</b>	ANTERIORE AL 1860		8	<b>8</b>		
		TRA IL 1860 E IL 1939		6			
		POSTERIORE AL 1939		4			
<b>3</b>	<b>Tipologia architettonica storica</b>	ALTA DEFINIZIONE		8	<b>4</b>		
		MEDIA DEFINIZIONE		6			
		BASSA DEFINIZIONE		4			
		NESSUNA DEFINIZIONE		0			
<b>4</b>	<b>Permanenza dei caratteri formali originali</b>	VOLUMETRICI ORIGINARI		2	1	0	<b>2</b>
		CARATTERI COSTRUTTIVI		2	1	0	<b>2</b>
		CARATTERI COMPLEMENT.		2	1	0	<b>1</b>
		ASPETTI DECORATIVI		2	1	0	<b>2</b>
		TOTALE					<b>8</b>
<b>5</b>	<b>Destinazione d'uso originaria</b>	CONSERVATA		<b>X</b>			
		MODIFICATA PARZIALMENTE					
		MODIFICATA TOTALMENTE					
		NON INDIVIDUABILE					
<b>6</b>	<b>Degrado fisico</b>	NULLO		<b>X</b>			
		MEDIO					
		ELEVATO					
<b>7</b>	<b>Grado di Utilizzo</b>	UTILIZZATO		<b>X</b>			
		SOTTOUTILIZZATO					
		IN STATO DI ABBANDONO					
<b>8</b>	<b>Spazi di pertinenza</b>	ALTA QUALITA'		<b>X</b>			
		MEDIA QUALITA'					
		BASSA QUALITA'					
<b>9</b>	<b>Vincoli Legislativi</b>						
<b>10</b>	<b>Categoria d'intervento prevista nel piano precedente:</b>			<b>B</b>			
<b>11</b>	<b>Note: casa abbandonata</b>						

## PROGETTO

<b>12</b>	<b>Categoria di Intervento Prevista</b>	RESTAURO			RISANAMENTO CONSERVATIVO		
		RISTRUTTURAZIONE				<b>X</b>	
		DEMOLIZIONE					
<b>13</b>	<b>Vincoli particolari:</b>						
<b>14</b>	<b>Categoria di Intervento per gli spazi di pertinenza</b>						



Comprensorio	<b>C10</b>	Foglio di Mappa	<b>13</b>
Comune Amministrativo	<b>Villa Lagarina</b>	N. Part. Edificiale	<b>125/1</b>
Comune Catastale	<b>Castellano</b>	Data del Rilievo	<b>01/04/11</b>
Indirizzo	<b>Contrada Zambella, 30/32/34</b>	Rilevatore	<b>Melina Benetton</b>



Scala 1:1000



## ANALISI

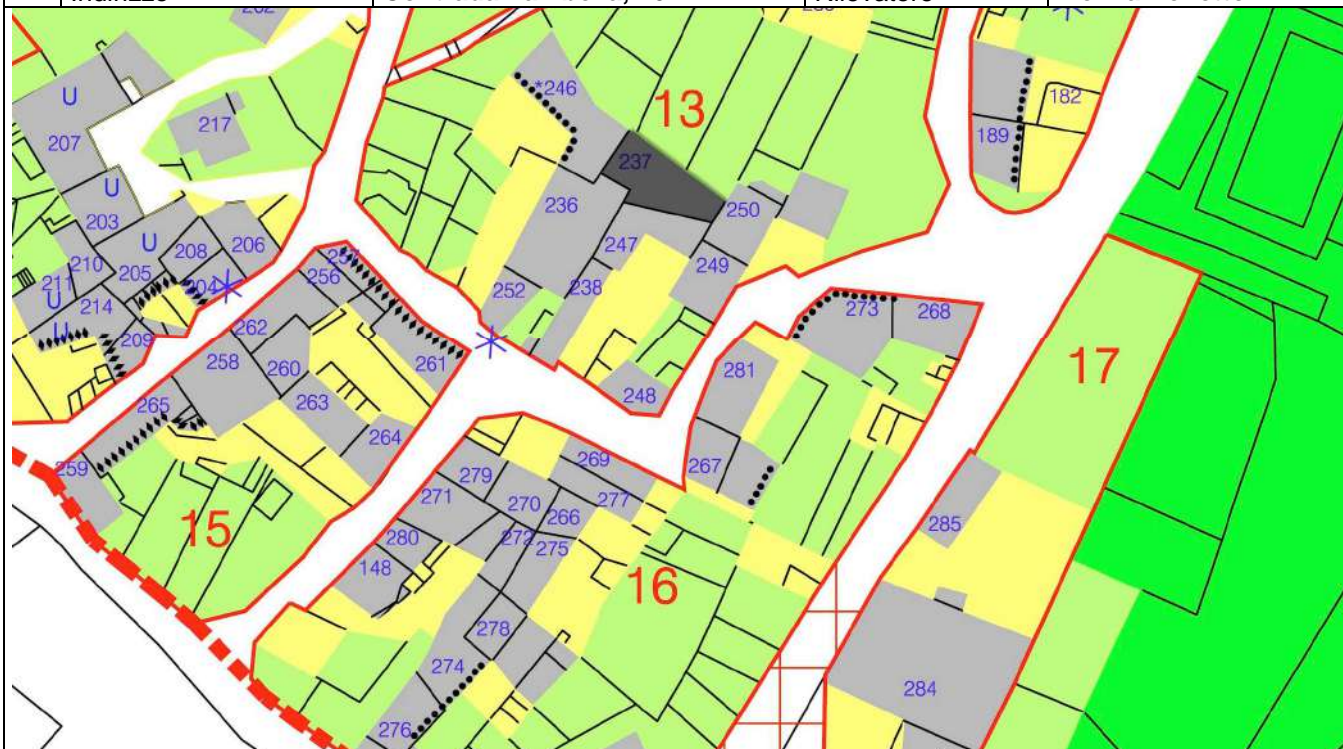
<b>1</b>	<b>Tipologia Funzionale</b>	EDIFICIO PREV. RESIDENZIALE	A	<input checked="" type="checkbox"/>	BAITA	E	
		EDIFICIO PRODUTTIVO	B	<input type="checkbox"/>	MALGA	F	
		EDIFICIO SPECIALE	C	<input type="checkbox"/>	DEPOSITO	G	
		COMMERCIALE	D	<input type="checkbox"/>		H	
<b>1A</b>	<b>Destinazione d'uso del piano terra</b>			Abitazione/garage			
<b>2</b>	<b>Epoca di Costruzione</b>	ANTERIORE AL 1860		8	<b>8</b>		
		TRA IL 1860 E IL 1939		6			
		POSTERIORE AL 1939		4			
<b>3</b>	<b>Tipologia architettonica storica</b>	ALTA DEFINIZIONE		8	<b>4</b>		
		MEDIA DEFINIZIONE		6			
		BASSA DEFINIZIONE		4			
		NESSUNA DEFINIZIONE		0			
<b>4</b>	<b>Permanenza dei caratteri formali originali</b>	VOLUMETRICI ORIGINARI	2	1	0	<b>2</b>	
		CARATTERI COSTRUTTIVI	2	1	0	<b>2</b>	
		CARATTERI COMPLEMENT.	2	1	0	<b>1</b>	
		ASPETTI DECORATIVI	2	1	0	<b>1</b>	
		TOTALE				<b>6</b>	
<b>5</b>	<b>Destinazione d'uso originaria</b>	CONSERVATA				<b>X</b>	
		MODIFICATA PARZIALMENTE					
		MODIFICATA TOTALMENTE					
		NON INDIVIDUABILE					
<b>6</b>	<b>Degrado fisico</b>	NULLO				<b>X</b>	
		MEDIO					
		ELEVATO					
<b>7</b>	<b>Grado di Utilizzo</b>	UTILIZZATO				<b>X</b>	
		SOTTOUTILIZZATO					
		IN STATO DI ABBANDONO					
<b>8</b>	<b>Spazi di pertinenza</b>	ALTA QUALITA'				<b>X</b>	
		MEDIA QUALITA'					
		BASSA QUALITA'					
<b>9</b>	<b>Vincoli Legislativi</b>						
<b>10</b>	<b>Categoria d'intervento prevista nel piano precedente:</b>			<b>B</b>			
<b>11</b>	<b>Note:</b>						

## PROGETTO

<b>12</b>	<b>Categoria di Intervento Prevista</b>	RESTAURO	<b>X</b>
		RISANAMENTO CONSERVATIVO	
		RISTRUTTURAZIONE	
		DEMOLIZIONE	
<b>13</b>	<b>Vincoli particolari:</b>		
<b>14</b>	<b>Categoria di Intervento per gli spazi di pertinenza</b>		



Comprensorio	<b>C10</b>	Foglio di Mappa	<b>13</b>
Comune Amministrativo	<b>Villa Lagarina</b>	N. Part. Edificiale	<b>126</b>
Comune Catastale	<b>Castellano</b>	Data del Rilievo	<b>Aprile 2011</b>
Indirizzo	<b>Contrada Zambella, 16</b>	Rilevatore	<b>Melina Benetton</b>



Scala 1:1000





## ANALISI

<b>1</b>	<b>Tipologia Funzionale</b>	EDIFICIO PREV. RESIDENZIALE	A	<input checked="" type="checkbox"/>	BAITA	E	
		EDIFICIO PRODUTTIVO	B	<input type="checkbox"/>	MALGA	F	
		EDIFICIO SPECIALE	C	<input type="checkbox"/>	DEPOSITO	G	
		COMMERCIALE	D	<input type="checkbox"/>		H	
<b>1A</b>	<b>Destinazione d'uso del piano terra</b>			Abitazione			
<b>2</b>	<b>Epoca di Costruzione</b>	ANTERIORE AL 1860			8	<b>8</b>	
		TRA IL 1860 E IL 1939			6		
		POSTERIORE AL 1939			4		
<b>3</b>	<b>Tipologia architettonica storica</b>	ALTA DEFINIZIONE			8		
		MEDIA DEFINIZIONE			6		
		BASSA DEFINIZIONE			4	<b>4</b>	
		NESSUNA DEFINIZIONE			0		
<b>4</b>	<b>Permanenza dei caratteri formali originali</b>	VOLUMETRICI ORIGINARI	2	1	0	<b>2</b>	
		CARATTERI COSTRUTTIVI	2	1	0	<b>2</b>	
		CARATTERI COMPLEMENT.	2	1	0	<b>2</b>	
		ASPETTI DECORATIVI	2	1	0	<b>2</b>	
		TOTALE				<b>8</b>	
<b>5</b>	<b>Destinazione d'uso originaria</b>	CONSERVATA					
		MODIFICATA PARZIALMENTE			<input checked="" type="checkbox"/>		
		MODIFICATA TOTALMENTE					
		NON INDIVIDUABILE					
<b>6</b>	<b>Degrado fisico</b>	NULLO			<input checked="" type="checkbox"/>		
		MEDIO					
		ELEVATO					
<b>7</b>	<b>Grado di Utilizzo</b>	UTILIZZATO			<input checked="" type="checkbox"/>		
		SOTTOUTILIZZATO					
		IN STATO DI ABBANDONO					
<b>8</b>	<b>Spazi di pertinenza</b>	ALTA QUALITA'					
		MEDIA QUALITA'			<input checked="" type="checkbox"/>		
		BASSA QUALITA'					
<b>9</b>	<b>Vincoli Legislativi</b>						
<b>10</b>	<b>Categoria d'intervento prevista nel piano precedente:</b>		<b>B</b>				
<b>11</b>	<b>Note:</b>						

## PROGETTO

<b>12</b>	<b>ia di Intervento Prevista</b>	RESTAURO				
		<b>RISANAMENTO CONSERVATIVO</b>	<input checked="" type="checkbox"/>			
		RISTRUTTURAZIONE				
		DEMOLIZIONE				
<b>13</b>	<b>Vincoli particolari:</b>					
<b>14</b>	<b>Categoria di Intervento per gli spazi di pertinenza</b>					

Comprensorio	<b>C10</b>	Foglio di Mappa	<b>13</b>
Comune Amministrativo	<b>Villa Lagarina</b>	N. Part. Edificiale	<b>125/3</b>
Comune Catastale	<b>Castellano</b>	Data del Rilievo	<b>01/04/11</b>
Indirizzo	<b>Contrada Zambella, 26</b>	Rilevatore	<b>Melina Benetton</b>



Scala 1:1000



## ANALISI

1	<b>Tipologia Funzionale</b>	EDIFICIO PREV. RESIDENZIALE	A	<input checked="" type="checkbox"/>	BAITA	E		
		EDIFICIO PRODUTTIVO	B	<input type="checkbox"/>	MALGA	F		
		EDIFICIO SPECIALE	C	<input type="checkbox"/>	DEPOSITO	G		
		COMMERCIALE	D	<input type="checkbox"/>		H		
1A	<b>Destinazione d'uso del piano terra</b>			Cantina				
2	<b>Epoca di Costruzione</b>	ANTERIORE AL 1860			8	<b>8</b>		
		TRA IL 1860 E IL 1939			6			
		POSTERIORE AL 1939			4			
3	<b>Tipologia architettonica storica</b>	ALTA DEFINIZIONE			8	<b>6</b>		
		MEDIA DEFINIZIONE			6			
		BASSA DEFINIZIONE			4			
		NESSUNA DEFINIZIONE			0			
4	<b>Permanenza dei caratteri formali originali</b>	VOLUMETRICI ORIGINARI			2	1	0	<b>2</b>
		CARATTERI COSTRUTTIVI			2	1	0	<b>2</b>
		CARATTERI COMPLEMENT.			2	1	0	<b>2</b>
		ASPETTI DECORATIVI			2	1	0	<b>2</b>
		TOTALE						<b>8</b>
5	<b>Destinazione d'uso originaria</b>	CONSERVATA						
		MODIFICATA PARZIALMENTE				<input checked="" type="checkbox"/>		
		MODIFICATA TOTALMENTE						
		NON INDIVIDUABILE						
6	<b>Degrado fisico</b>	NULLO				<input checked="" type="checkbox"/>		
		MEDIO						
		ELEVATO						
7	<b>Grado di Utilizzo</b>	UTILIZZATO				<input checked="" type="checkbox"/>		
		SOTTOUTILIZZATO						
		IN STATO DI ABBANDONO						
8	<b>Spazi di pertinenza</b>	ALTA QUALITA'						
		MEDIA QUALITA'				<input checked="" type="checkbox"/>		
		BASSA QUALITA'						
9	<b>Vincoli Legislativi</b>							
10	<b>Categoria d'intervento prevista nel piano precedente:</b>			B				
11	<b>Note:</b>							

## PROGETTO

12	<b>Categoria di Intervento Prevista</b>	RESTAURO	
		<b>RISANAMENTO CONSERVATIVO</b>	<input checked="" type="checkbox"/>
		RISTRUTTURAZIONE	
		DEMOLIZIONE	
13	<b>Vincoli particolari:</b>		
14	<b>Categoria di Intervento per gli spazi di pertinenza</b>		



Comprensorio		Foglio di Mappa	<b>13</b>
Comune Amministrativo	<b>Villa Lagarina</b>	N. Part. Edificiale	<b>105/1</b>
Comune Catastale	<b>Castellano</b>	Data del Rilievo	<b>2011</b>
Indirizzo	<b>al Turchio, 1/29</b>	Rilevatore	<b>Melina Benetton</b>



Scala 1:1000



## ANALISI

<b>1</b>	<b>Tipologia Funzionale</b>	EDIFICIO PREV. RESIDENZIALE	A	<input checked="" type="checkbox"/>	BAITA	E	
		EDIFICIO PRODUTTIVO	B	<input type="checkbox"/>	MALGA	F	
		EDIFICIO SPECIALE	C	<input type="checkbox"/>	DEPOSITO	G	
		COMMERCIALE	D	<input type="checkbox"/>		H	
<b>1A</b>	<b>Destinazione d'uso del piano terra</b>			Abitazione			
<b>2</b>	<b>Epoca di Costruzione</b>	ANTERIORE AL 1860			8	<b>8</b>	
		TRA IL 1860 E IL 1939			6		
		POSTERIORE AL 1939			4		
<b>3</b>	<b>Tipologia architettonica storica</b>	ALTA DEFINIZIONE			8		
		MEDIA DEFINIZIONE			6		
		BASSA DEFINIZIONE			4	<b>4</b>	
		NESSUNA DEFINIZIONE			0		
<b>4</b>	<b>Permanenza dei caratteri formali originali</b>	VOLUMETRICI ORIGINARI	2	1	0	<b>1</b>	
		CARATTERI COSTRUTTIVI	2	1	0	<b>2</b>	
		CARATTERI COMPLEMENT.	2	1	0	<b>1</b>	
		ASPETTI DECORATIVI	2	1	0	<b>1</b>	
		TOTALE				<b>5</b>	
<b>5</b>	<b>Destinazione d'uso originaria</b>	CONSERVATA					
		MODIFICATA PARZIALMENTE			<input checked="" type="checkbox"/>		
		MODIFICATA TOTALMENTE					
		NON INDIVIDUABILE					
<b>6</b>	<b>Degrado fisico</b>	NULLO			<input checked="" type="checkbox"/>		
		MEDIO					
		ELEVATO					
<b>7</b>	<b>Grado di Utilizzo</b>	UTILIZZATO			<input checked="" type="checkbox"/>		
		SOTTOUTILIZZATO					
		IN STATO DI ABBANDONO					
<b>8</b>	<b>Spazi di pertinenza</b>	ALTA QUALITA'					
		MEDIA QUALITA'			<input checked="" type="checkbox"/>		
		BASSA QUALITA'					
<b>9</b>	<b>Vincoli Legislativi</b>						
<b>10</b>	<b>Categoria d'intervento prevista nel piano precedente:</b>			<b>B</b>			
<b>11</b>	<b>Note:</b>						

## PROGETTO

<b>12</b>	<b>Categoria di Intervento Prevista</b>	RESTAURO	
		<b>RISANAMENTO CONSERVATIVO</b>	<input checked="" type="checkbox"/>
		RISTRUTTURAZIONE	
		DEMOLIZIONE	
<b>13</b>	<b>Vincoli particolari:</b>		
<b>14</b>	<b>Categoria di Intervento per gli spazi di pertinenza</b>		



Comprensorio	<b>C10</b>	Foglio di Mappa	<b>13</b>
Comune Amministrativo	<b>Villa Lagarina</b>	N. Part. Edificiale	<b>108/2</b>
Comune Catastale	<b>Castellano</b>	Data del Rilievo	<b>01/04/11</b>
Indirizzo	<b>Via del Torchio, 13</b>	Rilevatore	<b>Melina Benetton</b>



Scala 1:1000





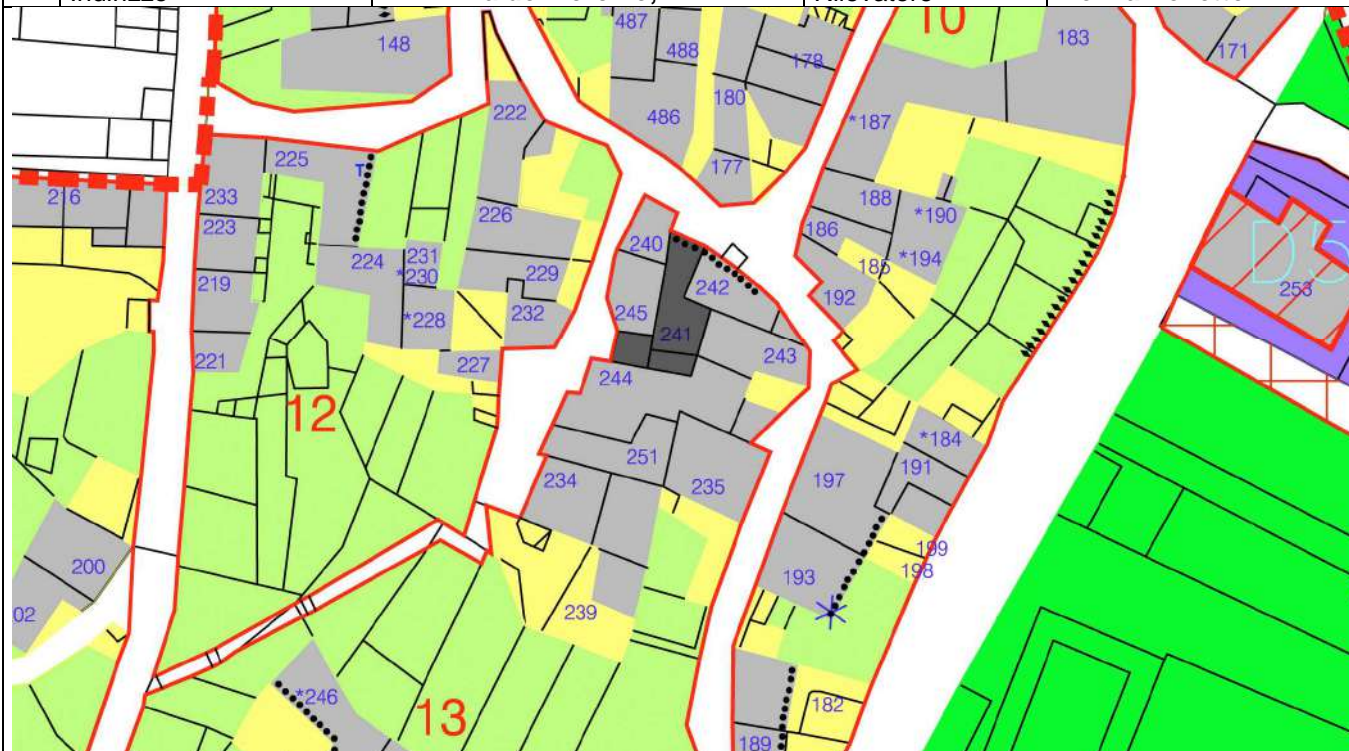
## ANALISI

<b>1</b>	<b>Tipologia Funzionale</b>	EDIFICIO PREV. RESIDENZIALE	A	<input checked="" type="checkbox"/>	BAITA	E		
		EDIFICIO PRODUTTIVO	B	<input type="checkbox"/>	MALGA	F		
		EDIFICIO SPECIALE	C	<input type="checkbox"/>	DEPOSITO	G		
		COMMERCIALE	D	<input type="checkbox"/>		H		
<b>1A</b>	<b>Destinazione d'uso del piano terra</b>			Cantina				
<b>2</b>	<b>Epoca di Costruzione</b>	ANTERIORE AL 1860			8	<b>8</b>		
		TRA IL 1860 E IL 1939			6			
		POSTERIORE AL 1939			4			
<b>3</b>	<b>Tipologia architettonica storica</b>	ALTA DEFINIZIONE			8			
		MEDIA DEFINIZIONE			6			
		BASSA DEFINIZIONE			4	4		
		NESSUNA DEFINIZIONE			0			
<b>4</b>	<b>Permanenza dei caratteri formali originali</b>	VOLUMETRICI ORIGINARI			2	1	0	<b>2</b>
		CARATTERI COSTRUTTIVI			2	1	0	<b>2</b>
		CARATTERI COMPLEMENT.			2	1	0	<b>2</b>
		ASPETTI DECORATIVI			2	1	0	<b>2</b>
		TOTALE						<b>8</b>
<b>5</b>	<b>Destinazione d'uso originaria</b>	CONSERVATA						
		MODIFICATA PARZIALMENTE			<input checked="" type="checkbox"/>			
		MODIFICATA TOTALMENTE						
		NON INDIVIDUABILE						
<b>6</b>	<b>Degrado fisico</b>	NULLO			<input checked="" type="checkbox"/>			
		MEDIO						
		ELEVATO						
<b>7</b>	<b>Grado di Utilizzo</b>	UTILIZZATO			<input checked="" type="checkbox"/>			
		SOTTOUTILIZZATO						
		IN STATO DI ABBANDONO						
<b>8</b>	<b>Spazi di pertinenza</b>	ALTA QUALITA'						
		MEDIA QUALITA'			<input checked="" type="checkbox"/>			
		BASSA QUALITA'						
<b>9</b>	<b>Vincoli Legislativi</b>							
<b>10</b>	<b>Categoria d'intervento prevista nel piano precedente:</b>			<b>B</b>				
<b>11</b>	<b>Note:</b>							

## PROGETTO

<b>12</b>	<b>Categoria di Intervento Prevista</b>	RESTAURO	
		<b>RISANAMENTO CONSERVATIVO</b>	<input checked="" type="checkbox"/>
		RISTRUTTURAZIONE	
		DEMOLIZIONE	
<b>13</b>	<b>Vincoli particolari:</b>		
<b>14</b>	<b>Categoria di Intervento per gli spazi di pertinenza</b>		

Comprensorio	<b>C10</b>	Foglio di Mappa	<b>13</b>
Comune Amministrativo	<b>Villa Lagarina</b>	N. Part. Edificiale	<b>108/1</b>
Comune Catastale	<b>Castellano</b>	Data del Rilievo	<b>01/04/11</b>
Indirizzo	<b>Via del Torchio, 11</b>	Rilevatore	<b>Melina Benetton</b>



Scala 1:1000



## ANALISI

1	<b>Tipologia Funzionale</b>	EDIFICIO PREV. RESIDENZIALE	A	<input checked="" type="checkbox"/>	BAITA	E	
		EDIFICIO PRODUTTIVO	B	<input type="checkbox"/>	MALGA	F	
		EDIFICIO SPECIALE	C	<input type="checkbox"/>	DEPOSITO	G	
		COMMERCIALE	D	<input type="checkbox"/>		H	
1A	<b>Destinazione d'uso del piano terra</b>			Cantina			
2	<b>Epoca di Costruzione</b>	ANTERIORE AL 1860			8	<b>8</b>	
		TRA IL 1860 E IL 1939			6		
		POSTERIORE AL 1939			4		
3	<b>Tipologia architettonica storica</b>	ALTA DEFINIZIONE			8	<b>6</b>	
		MEDIA DEFINIZIONE			6		
		BASSA DEFINIZIONE			4		
		NESSUNA DEFINIZIONE			0		
4	<b>Permanenza dei caratteri formali originali</b>	VOLUMETRICI ORIGINARI	2	1	0	<b>2</b>	
		CARATTERI COSTRUTTIVI	2	1	0	<b>2</b>	
		CARATTERI COMPLEMENT.	2	1	0	<b>1</b>	
		ASPETTI DECORATIVI	2	1	0	<b>1</b>	
		TOTALE				<b>6</b>	
5	<b>Destinazione d'uso originaria</b>	CONSERVATA			<b>X</b>		
		MODIFICATA PARZIALMENTE					
		MODIFICATA TOTALMENTE					
		NON INDIVIDUABILE					
6	<b>Degrado fisico</b>	NULLO			<b>X</b>		
		MEDIO					
		ELEVATO					
7	<b>Grado di Utilizzo</b>	UTILIZZATO			<b>X</b>		
		SOTTOUTILIZZATO					
		IN STATO DI ABBANDONO					
8	<b>Spazi di pertinenza</b>	ALTA QUALITA'			<b>X</b>		
		MEDIA QUALITA'					
		BASSA QUALITA'					
9	<b>Vincoli Legislativi</b>						
10	<b>Categoria d'intervento prevista nel piano precedente:</b>			B			
11	<b>Note:</b> <i>bifora in pietra</i>						

## PROGETTO

12	<b>Categoria di Intervento Prevista</b>	RESTAURO	<b>X</b>
		RISANAMENTO CONSERVATIVO	
		RISTRUTTURAZIONE	
		DEMOLIZIONE	
13	<b>Vincoli particolari:</b>		
14	<b>Categoria di Intervento per gli spazi di pertinenza</b>		



A photograph of a three-story building with a light-colored facade and dark brown shutters. The building has a tiled roof and a small balcony on the left side. A black metal fence is visible in the foreground, and a street lamp is mounted on the wall to the left.



## ANALISI

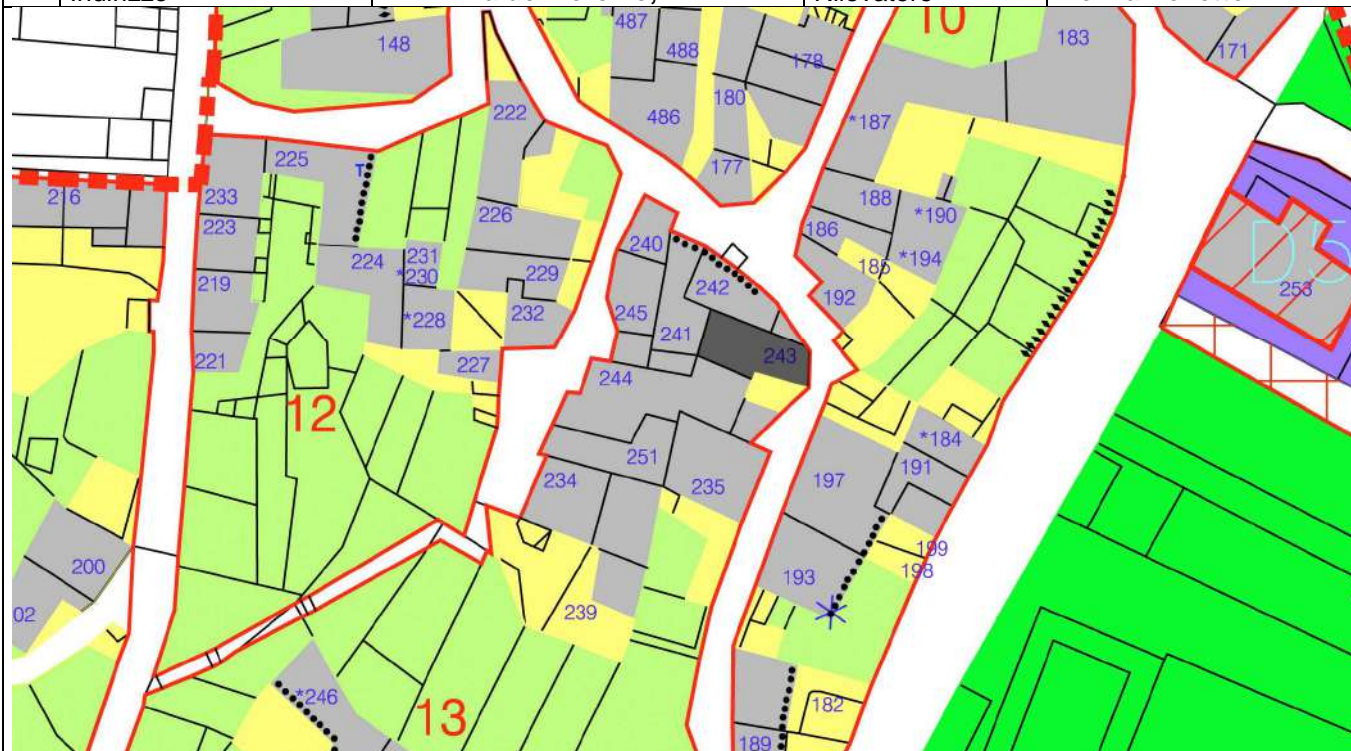
1	<b>Tipologia Funzionale</b>	EDIFICIO PREV. RESIDENZIALE	A	<input checked="" type="checkbox"/>	BAITA	E	
		EDIFICIO PRODUTTIVO	B	<input type="checkbox"/>	MALGA	F	
		EDIFICIO SPECIALE	C	<input type="checkbox"/>	DEPOSITO	G	
		COMMERCIALE	D	<input type="checkbox"/>		H	
1A	<b>Destinazione d'uso del piano terra</b>			Cantina			
2	<b>Epoca di Costruzione</b>	ANTERIORE AL 1860	8	<div style="border: 1px solid black; padding: 2px; display: inline-block;">8</div>			
		TRA IL 1860 E IL 1939	6				
		POSTERIORE AL 1939	4				
3	<b>Tipologia architettonica storica</b>	ALTA DEFINIZIONE	8	<div style="border: 1px solid black; padding: 2px; display: inline-block;">4</div>			
		MEDIA DEFINIZIONE	6				
		BASSA DEFINIZIONE	4				
		NESSUNA DEFINIZIONE	0				
4	<b>Permanenza dei caratteri formali originali</b>	VOLUMETRICI ORIGINARI	2	1	0	<div style="border: 1px solid black; padding: 2px; display: inline-block;">7</div>	
		CARATTERI COSTRUTTIVI	2	1	0		
		CARATTERI COMPLEMENT.	2	1	0		
		ASPETTI DECORATIVI	2	1	0		
		TOTALE					
5	<b>Destinazione d'uso originaria</b>	CONSERVATA	<div style="border: 1px solid black; padding: 2px; display: inline-block;">X</div>				
		MODIFICATA PARZIALMENTE					
		MODIFICATA TOTALMENTE					
		NON INDIVIDUABILE					
6	<b>Degrado fisico</b>	NULLO	<div style="border: 1px solid black; padding: 2px; display: inline-block;">X</div>				
		MEDIO					
		ELEVATO					
7	<b>Grado di Utilizzo</b>	UTILIZZATO	<div style="border: 1px solid black; padding: 2px; display: inline-block;">X</div>				
		SOTTOUTILIZZATO					
		IN STATO DI ABBANDONO					
8	<b>Spazi di pertinenza</b>	ALTA QUALITA'	<div style="border: 1px solid black; padding: 2px; display: inline-block;">X</div>				
		MEDIA QUALITA'					
		BASSA QUALITA'					
9	<b>Vincoli Legislativi</b>						
10	<b>Categoria d'intervento prevista nel piano precedente:</b>			B			
11	<b>Note:</b>						

## PROGETTO

12	<b>Categoria di Intervento Prevista</b>	RESTAURO	
		RISANAMENTO CONSERVATIVO	
		<b>RISTRUTTURAZIONE</b>	<input checked="" type="checkbox"/>
		DEMOLIZIONE	
13	<b>Vincoli particolari:</b>		
14	<b>Categoria di Intervento per gli spazi di pertinenza</b>		



Comprensorio	<b>C10</b>	Foglio di Mappa	<b>13</b>
Comune Amministrativo	<b>Villa Lagarina</b>	N. Part. Edificiale	<b>107/1</b>
Comune Catastale	<b>Castellano</b>	Data del Rilievo	<b>01/04/11</b>
Indirizzo	<b>Via del Torchio, 7</b>	Rilevatore	<b>Melina Benetton</b>



Scala 1:1000





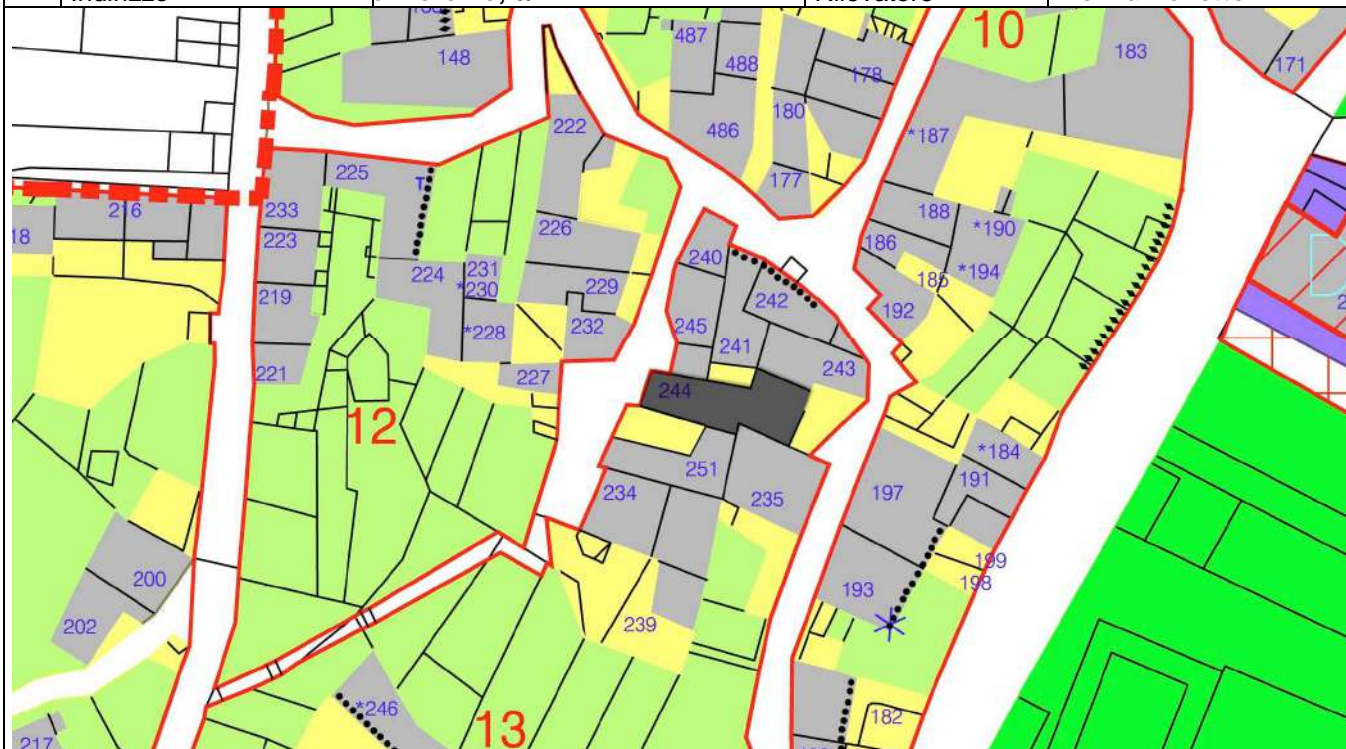
## ANALISI

1	<b>Tipologia Funzionale</b>	EDIFICIO PREV. RESIDENZIALE	A	<input checked="" type="checkbox"/>	BAITA	E		
		EDIFICIO PRODUTTIVO	B		MALGA	F		
		EDIFICIO SPECIALE	C		DEPOSITO	G		
		COMMERCIALE	D			H		
1A	<b>Destinazione d'uso del piano terra</b>			Cantina				
2	<b>Epoca di Costruzione</b>	ANTERIORE AL 1860	8	8				
		TRA IL 1860 E IL 1939	6					
		POSTERIORE AL 1939	4					
3	<b>Tipologia architettonica storica</b>	ALTA DEFINIZIONE	8	4				
		MEDIA DEFINIZIONE	6					
		BASSA DEFINIZIONE	4					
		NESSUNA DEFINIZIONE	0					
4	<b>Permanenza dei caratteri formali originali</b>	VOLUMETRICI ORIGINARI	2	1	0	2		
		CARATTERI COSTRUTTIVI	2	1	0			2
		CARATTERI COMPLEMENT.	2	1	0			1
		ASPETTI DECORATIVI	2	1	0			1
		TOTALE						6
5	<b>Destinazione d'uso originaria</b>	CONSERVATA	X					
		MODIFICATA PARZIALMENTE						
		MODIFICATA TOTALMENTE						
		NON INDIVIDUABILE						
6	<b>Degrado fisico</b>	NULLO	X					
		MEDIO						
		ELEVATO						
7	<b>Grado di Utilizzo</b>	UTILIZZATO	X					
		SOTTOUTILIZZATO						
		IN STATO DI ABBANDONO						
8	<b>Spazi di pertinenza</b>	ALTA QUALITA'	X					
		MEDIA QUALITA'						
		BASSA QUALITA'						
9	<b>Vincoli Legislativi</b>							
10	<b>Categoria d'intervento prevista nel piano precedente:</b>			B				
11	<b>Note:</b>							

## PROGETTO

12	<b>Categoria di Intervento Prevista</b>	RESTAURO	
		RISANAMENTO CONSERVATIVO	
		<b>RISTRUTTURAZIONE</b>	X
		DEMOLIZIONE	
13	<b>Vincoli particolari:</b>		
14	<b>Categoria di Intervento per gli spazi di pertinenza</b>		

Comprensorio		Foglio di Mappa	<b>13</b>
Comune Amministrativo	<b>Villa Lagarina</b>	N. Part. Edificiale	<b>106/2</b>
Comune Catastale	<b>Castellano</b>	Data del Rilievo	<b>2011</b>
Indirizzo	<b>el Torchio, 5/21</b>	Rilevatore	<b>Melina Benetton</b>



Scala 1:1000



## ANALISI

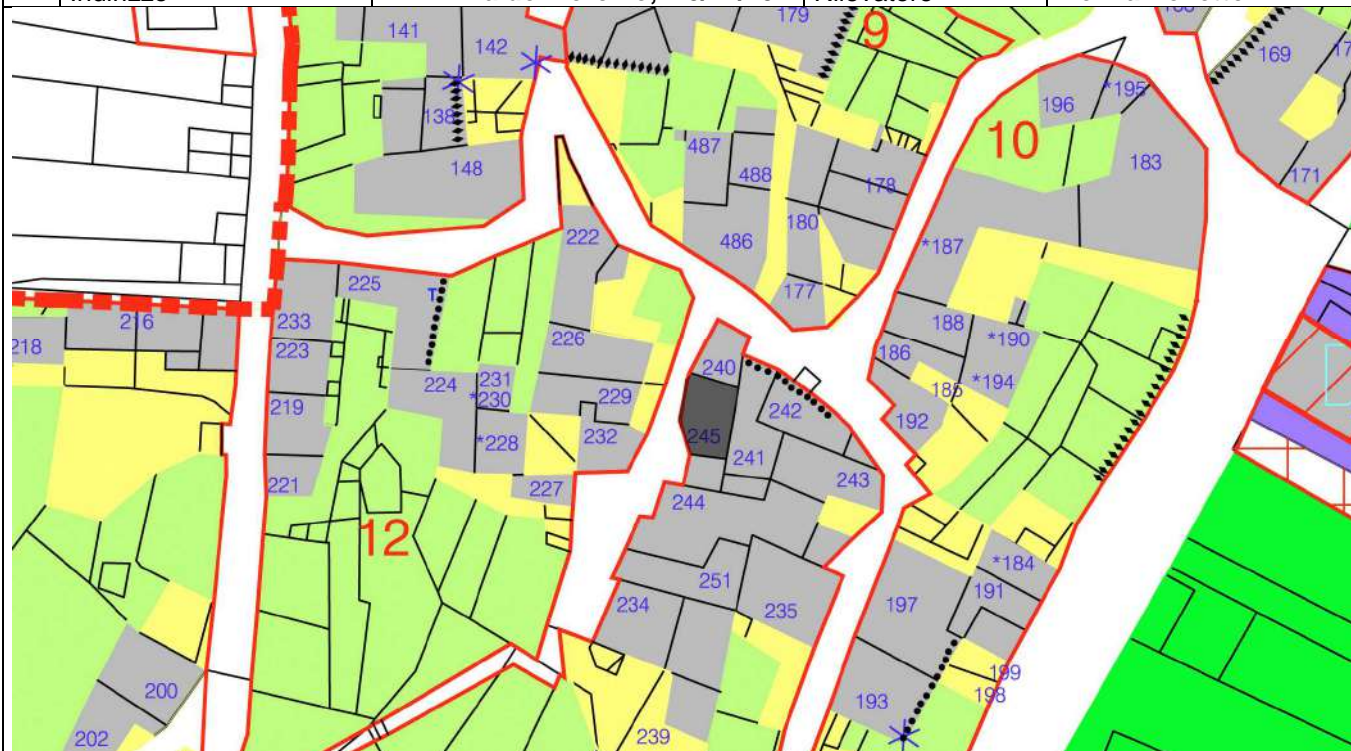
<b>1</b>	<b>Tipologia Funzionale</b>	EDIFICIO PREV. RESIDENZIALE	A	<input checked="" type="checkbox"/>	BAITA	E		
		EDIFICIO PRODUTTIVO	B	<input type="checkbox"/>	MALGA	F		
		EDIFICIO SPECIALE	C	<input type="checkbox"/>	DEPOSITO	G		
		COMMERCIALE	D	<input type="checkbox"/>		H		
<b>1A</b>	<b>Destinazione d'uso del piano terra</b>			Abtazione				
<b>2</b>	<b>Epoca di Costruzione</b>	ANTERIORE AL 1860			8	<b>8</b>		
		TRA IL 1860 E IL 1939			6			
		POSTERIORE AL 1939			4			
<b>3</b>	<b>Tipologia architettonica storica</b>	ALTA DEFINIZIONE			8	<b>4</b>		
		MEDIA DEFINIZIONE			6			
		BASSA DEFINIZIONE			4			
		NESSUNA DEFINIZIONE			0			
<b>4</b>	<b>Permanenza dei caratteri formali originali</b>	VOLUMETRICI ORIGINARI			2	1	0	<b>2</b>
		CARATTERI COSTRUTTIVI			2	1	0	<b>2</b>
		CARATTERI COMPLEMENT.			2	1	0	<b>1</b>
		ASPETTI DECORATIVI			2	1	0	<b>2</b>
		TOTALE						<b>7</b>
<b>5</b>	<b>Destinazione d'uso originaria</b>	CONSERVATA			<b>X</b>			
		MODIFICATA PARZIALMENTE						
		MODIFICATA TOTALMENTE						
		NON INDIVIDUABILE						
<b>6</b>	<b>Degrado fisico</b>	NULLO			<b>X</b>			
		MEDIO						
		ELEVATO						
<b>7</b>	<b>Grado di Utilizzo</b>	UTILIZZATO			<b>X</b>			
		SOTTOUTILIZZATO						
		IN STATO DI ABBANDONO						
<b>8</b>	<b>Spazi di pertinenza</b>	ALTA QUALITA'			<b>X</b>			
		MEDIA QUALITA'						
		BASSA QUALITA'						
<b>9</b>	<b>Vincoli Legislativi</b>							
<b>10</b>	<b>Categoria d'intervento prevista nel piano precedente:</b>			<b>B</b>				
<b>11</b>	<b>Note:</b>							

## PROGETTO

<b>12</b>	<b>Tipologia di Intervento Prevista</b>	RESTAURO	<b>X</b>
		RISANAMENTO CONSERVATIVO	
		RISTRUTTURAZIONE	
		DEMOLIZIONE	
<b>13</b>	<b>Vincoli particolari:</b>		
<b>14</b>	<b>Categoria di Intervento per gli spazi di pertinenza</b>		



Comprensorio	<b>C10</b>	Foglio di Mappa	<b>13</b>
Comune Amministrativo	<b>Villa Lagarina</b>	N. Part. Edificiale	<b>109</b>
Comune Catastale	<b>Castellano</b>	Data del Rilievo	<b>01/04/11</b>
Indirizzo	<b>Via del Torchio, 15/17/19</b>	Rilevatore	<b>Melina Benetton</b>



Scala 1:1000



## ANALISI

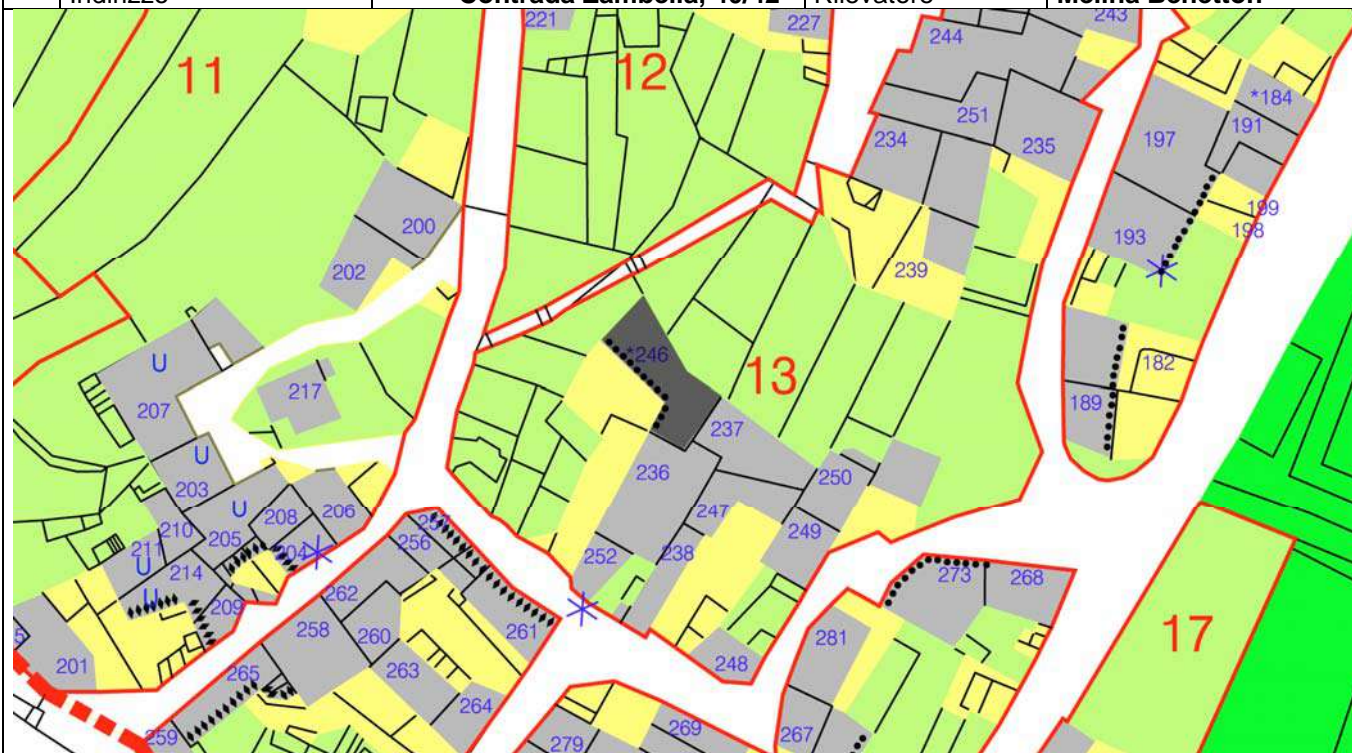
<b>1</b>	<b>Tipologia Funzionale</b>	EDIFICIO PREV. RESIDENZIALE	A	<input checked="" type="checkbox"/>	BAITA	E		
		EDIFICIO PRODUTTIVO	B	<input type="checkbox"/>	MALGA	F		
		EDIFICIO SPECIALE	C	<input type="checkbox"/>	DEPOSITO	G		
		COMMERCIALE	D	<input type="checkbox"/>		H		
<b>1A</b>	<b>Destinazione d'uso del piano terra</b>			Cantina/garage				
<b>2</b>	<b>Epoca di Costruzione</b>	ANTERIORE AL 1860		8	<b>8</b>			
		TRA IL 1860 E IL 1939		6				
		POSTERIORE AL 1939		4				
<b>3</b>	<b>Tipologia architettonica storica</b>	ALTA DEFINIZIONE		8	<b>4</b>			
		MEDIA DEFINIZIONE		6				
		BASSA DEFINIZIONE		4				
		NESSUNA DEFINIZIONE		0				
<b>4</b>	<b>Permanenza dei caratteri formali originali</b>	VOLUMETRICI ORIGINARI	2	1	0	<b>2</b>		
		CARATTERI COSTRUTTIVI	2	1	0	<b>2</b>		
		CARATTERI COMPLEMENT.	2	1	0	<b>1</b>		
		ASPETTI DECORATIVI	2	1	0	<b>2</b>		
		TOTALE					<b>7</b>	
<b>5</b>	<b>Destinazione d'uso originaria</b>	CONSERVATA				<b>X</b>		
		MODIFICATA PARZIALMENTE						
		MODIFICATA TOTALMENTE						
		NON INDIVIDUABILE						
<b>6</b>	<b>Degrado fisico</b>	NULLO				<b>X</b>		
		MEDIO						
		ELEVATO						
<b>7</b>	<b>Grado di Utilizzo</b>	UTILIZZATO				<b>X</b>		
		SOTTOUTILIZZATO						
		IN STATO DI ABBANDONO						
<b>8</b>	<b>Spazi di pertinenza</b>	ALTA QUALITA'				<b>X</b>		
		MEDIA QUALITA'						
		BASSA QUALITA'						
<b>9</b>	<b>Vincoli Legislativi</b>							
<b>10</b>	<b>Categoria d'intervento prevista nel piano precedente:</b>			<b>B</b>				
<b>11</b>	<b>Note: casa disabitata.</b>							

## PROGETTO

<b>12</b>	<b>Tipologia di Intervento Prevista</b>	RESTAURO			RISANAMENTO CONSERVATIVO	<b>X</b>	
		RISTRUTTURAZIONE					
		DEMOLIZIONE					
<b>13</b>	<b>Vincoli particolari:</b>						
<b>14</b>	<b>Categoria di Intervento per gli spazi di pertinenza</b>						



Comprensorio	<b>C10</b>	Foglio di Mappa	<b>13</b>
Comune Amministrativo	<b>Villa Lagarina</b>	N. Part. Edificiale	<b>281</b>
Comune Catastale	<b>Castellano</b>	Data del Rilievo	<b>01/04/11</b>
Indirizzo	<b>Contrada Zambella, 40/42</b>	Rilevatore	<b>Melina Benetton</b>



Scala 1:1000





## ANALISI

1	<b>Tipologia Funzionale</b>	EDIFICIO PREV. RESIDENZIALE	A	<input checked="" type="checkbox"/>	BAITA	E	
		EDIFICIO PRODUTTIVO	B	<input type="checkbox"/>	MALGA	F	
		EDIFICIO SPECIALE	C	<input type="checkbox"/>	DEPOSITO	G	
		COMMERCIALE	D	<input type="checkbox"/>		H	
1A	<b>Destinazione d'uso del piano terra</b>			Cantina			
2	<b>Epoca di Costruzione</b>	ANTERIORE AL 1860	8	<div style="border: 1px solid black; width: 30px; height: 30px; display: flex; align-items: center; justify-content: center; margin: 0 auto;">8</div>			
		TRA IL 1860 E IL 1939	6				
		POSTERIORE AL 1939	4				
3	<b>Tipologia architettonica storica</b>	ALTA DEFINIZIONE	8	<div style="border: 1px solid black; width: 30px; height: 30px; display: flex; align-items: center; justify-content: center; margin: 0 auto;">4</div>			
		MEDIA DEFINIZIONE	6				
		BASSA DEFINIZIONE	4				
		NESSUNA DEFINIZIONE	0				
4	<b>Permanenza dei caratteri formali originali</b>	VOLUMETRICI ORIGINARI	2	1	0	<div style="border: 1px solid black; width: 30px; height: 30px; display: flex; align-items: center; justify-content: center; margin: 0 auto;">7</div>	
		CARATTERI COSTRUTTIVI	2	1	0		
		CARATTERI COMPLEMENT.	2	1	0		
		ASPETTI DECORATIVI	2	1	0		
		TOTALE					
5	<b>Destinazione d'uso originaria</b>	CONSERVATA	<div style="border: 1px solid black; width: 30px; height: 30px; display: flex; align-items: center; justify-content: center; margin: 0 auto;">X</div>				
		MODIFICATA PARZIALMENTE					
		MODIFICATA TOTALMENTE					
		NON INDIVIDUABILE					
6	<b>Degrado fisico</b>	NULLO	<div style="border: 1px solid black; width: 30px; height: 30px; display: flex; align-items: center; justify-content: center; margin: 0 auto;">X</div>				
		MEDIO					
		ELEVATO					
7	<b>Grado di Utilizzo</b>	UTILIZZATO	<div style="border: 1px solid black; width: 30px; height: 30px; display: flex; align-items: center; justify-content: center; margin: 0 auto;">X</div>				
		SOTTOUTILIZZATO					
		IN STATO DI ABBANDONO					
8	<b>Spazi di pertinenza</b>	ALTA QUALITA'	<div style="border: 1px solid black; width: 30px; height: 30px; display: flex; align-items: center; justify-content: center; margin: 0 auto;">X</div>				
		MEDIA QUALITA'					
		BASSA QUALITA'					
9	<b>Vincoli Legislativi</b>						
10	<b>Categoria d'intervento prevista nel piano precedente:</b>			B			
11	<b>Note:</b>						

## PROGETTO

12	<b>Categoria di Intervento Prevista</b>	RESTAURO			RISANAMENTO CONSERVATIVO		
		RISTRUTTURAZIONE					
		DEMOLIZIONE					
		<div style="border: 1px solid black; width: 30px; height: 30px; display: flex; align-items: center; justify-content: center; margin: 0 auto;">X</div>					
13	<b>Vincoli particolari:</b>						
14	<b>Categoria di Intervento per gli spazi di pertinenza</b>						

Comprensorio	<b>C10</b>	Foglio di Mappa	<b>13</b>
Comune Amministrativo	<b>Villa Lagarina</b>	N. Part. Edificiale	<b>127</b>
Comune Catastale	<b>Castellano</b>	Data del Rilievo	<b>01/04/11</b>
Indirizzo	<b>Contrada Zambella, 18/20/22</b>	Rilevatore	<b>Melina Benetton</b>



Scala 1:1000



## ANALISI

1	<b>Tipologia Funzionale</b>	EDIFICIO PREV. RESIDENZIALE	A	<input checked="" type="checkbox"/>	BAITA	E	
		EDIFICIO PRODUTTIVO	B		MALGA	F	
		EDIFICIO SPECIALE	C		DEPOSITO	G	
		COMMERCIALE	D			H	
1A	<b>Destinazione d'uso del piano terra</b>			Cantina			
2	<b>Epoca di Costruzione</b>	ANTERIORE AL 1860			8	<b>8</b>	
		TRA IL 1860 E IL 1939			6		
		POSTERIORE AL 1939			4		
3	<b>Tipologia architettonica storica</b>	ALTA DEFINIZIONE			8		
		MEDIA DEFINIZIONE			6		
		BASSA DEFINIZIONE			4	4	
		NESSUNA DEFINIZIONE			0		
4	<b>Permanenza dei caratteri formali originali</b>	VOLUMETRICI ORIGINARI	2	1	0	<b>2</b>	
		CARATTERI COSTRUTTIVI	2	1	0	<b>2</b>	
		CARATTERI COMPLEMENT.	2	1	0	<b>2</b>	
		ASPETTI DECORATIVI	2	1	0	<b>2</b>	
		TOTALE				<b>8</b>	
5	<b>Destinazione d'uso originaria</b>	CONSERVATA					
		MODIFICATA PARZIALMENTE			<input checked="" type="checkbox"/>		
		MODIFICATA TOTALMENTE					
		NON INDIVIDUABILE					
6	<b>Degrado fisico</b>	NULLO			<input checked="" type="checkbox"/>		
		MEDIO					
		ELEVATO					
7	<b>Grado di Utilizzo</b>	UTILIZZATO			<input checked="" type="checkbox"/>		
		SOTTOUTILIZZATO					
		IN STATO DI ABBANDONO					
8	<b>Spazi di pertinenza</b>	ALTA QUALITA'					
		MEDIA QUALITA'			<input checked="" type="checkbox"/>		
		BASSA QUALITA'					
9	<b>Vincoli Legislativi</b>						
10	<b>Categoria d'intervento prevista nel piano precedente:</b>		B				
11	<b>Note:</b>						

## PROGETTO

12	<b>Categoria di Intervento Prevista</b>	RESTAURO	
		<b>RISANAMENTO CONSERVATIVO</b>	<input checked="" type="checkbox"/>
		RISTRUTTURAZIONE	
		DEMOLIZIONE	
13	<b>Vincoli particolari:</b>		
14	<b>Categoria di Intervento per gli spazi di pertinenza</b>		



Comprensorio	<b>C10</b>	Foglio di Mappa	<b>13</b>
Comune Amministrativo	<b>Villa Lagarina</b>	N. Part. Edificiale	<b>130</b>
Comune Catastale	<b>Castellano</b>	Data del Rilievo	<b>01/04/11</b>
Indirizzo	<b>Contrada Zambella, 8/10</b>	Rilevatore	<b>Melina Benetton</b>



Scala 1:1000



## ANALISI

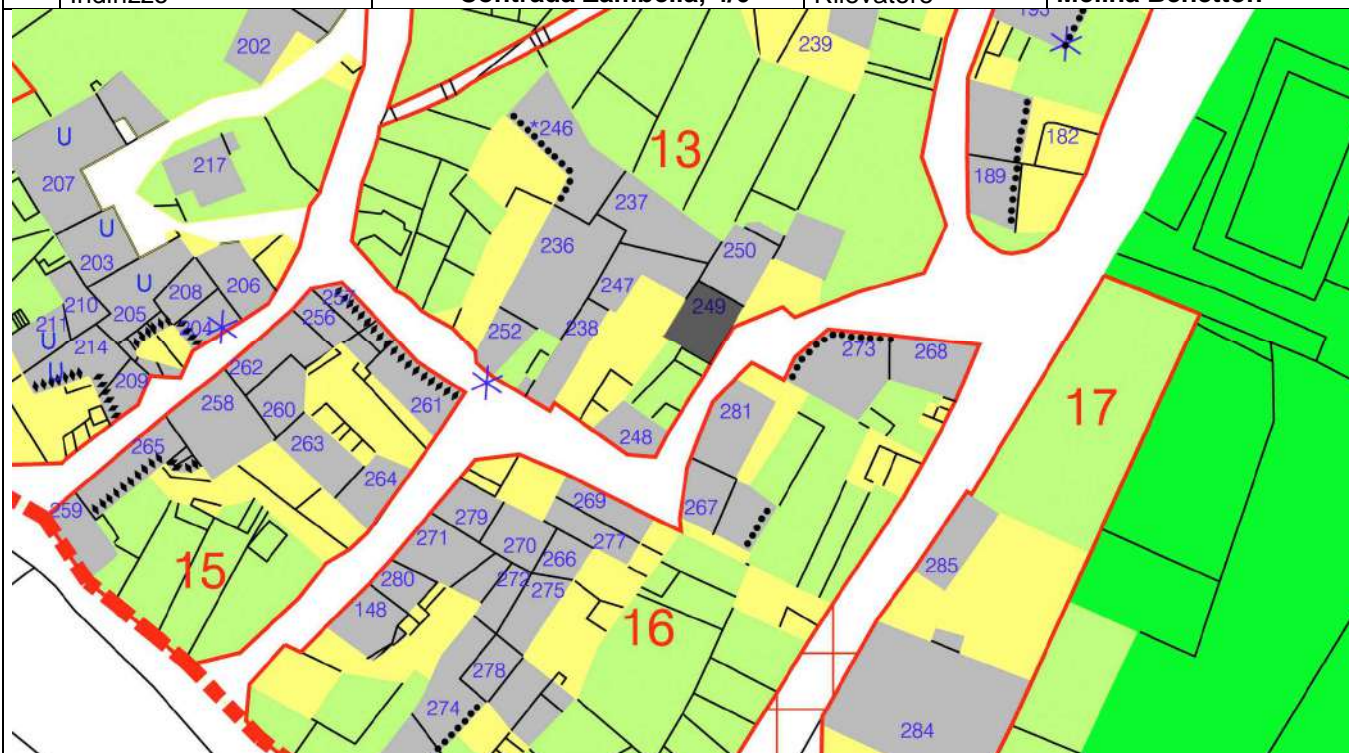
<b>1</b>	<b>Tipologia Funzionale</b>	EDIFICIO PREV. RESIDENZIALE	A	<input checked="" type="checkbox"/>	BAITA	E	
		EDIFICIO PRODUTTIVO	B	<input type="checkbox"/>	MALGA	F	
		EDIFICIO SPECIALE	C	<input type="checkbox"/>	DEPOSITO	G	
		COMMERCIALE	D	<input type="checkbox"/>		H	
<b>1A</b>	<b>Destinazione d'uso del piano terra</b>			Cantina			
<b>2</b>	<b>Epoca di Costruzione</b>	ANTERIORE AL 1860			8	<b>8</b>	
		TRA IL 1860 E IL 1939			6		
		POSTERIORE AL 1939			4		
<b>3</b>	<b>Tipologia architettonica storica</b>	ALTA DEFINIZIONE			8		
		MEDIA DEFINIZIONE			6		
		BASSA DEFINIZIONE			4	<b>4</b>	
		NESSUNA DEFINIZIONE			0		
<b>4</b>	<b>Permanenza dei caratteri formali originali</b>	VOLUMETRICI ORIGINARI	2	1	0	<b>2</b>	
		CARATTERI COSTRUTTIVI	2	1	0	<b>2</b>	
		CARATTERI COMPLEMENT.	2	1	0	<b>2</b>	
		ASPETTI DECORATIVI	2	1	0	<b>2</b>	
		TOTALE				<b>8</b>	
<b>5</b>	<b>Destinazione d'uso originaria</b>	CONSERVATA					
		MODIFICATA PARZIALMENTE			<input checked="" type="checkbox"/>		
		MODIFICATA TOTALMENTE					
		NON INDIVIDUABILE					
<b>6</b>	<b>Degrado fisico</b>	NULLO			<input checked="" type="checkbox"/>		
		MEDIO					
		ELEVATO					
<b>7</b>	<b>Grado di Utilizzo</b>	UTILIZZATO			<input checked="" type="checkbox"/>		
		SOTTOUTILIZZATO					
		IN STATO DI ABBANDONO					
<b>8</b>	<b>Spazi di pertinenza</b>	ALTA QUALITA'					
		MEDIA QUALITA'			<input checked="" type="checkbox"/>		
		BASSA QUALITA'					
<b>9</b>	<b>Vincoli Legislativi</b>						
<b>10</b>	<b>Categoria d'intervento prevista nel piano precedente:</b>			C			
<b>11</b>	<b>Note:</b>						

## PROGETTO

<b>12</b>	<b>Categoria di Intervento Prevista</b>	RESTAURO	
		RISANAMENTO CONSERVATIVO	
		<b>RISTRUTTURAZIONE</b>	<input checked="" type="checkbox"/>
		DEMOLIZIONE	
<b>13</b>	<b>Vincoli particolari:</b>		
<b>14</b>	<b>Categoria di Intervento per gli spazi di pertinenza</b>		



Comprensorio	<b>C10</b>	Foglio di Mappa	<b>13</b>
Comune Amministrativo	<b>Villa Lagarina</b>	N. Part. Edificiale	<b>131</b>
Comune Catastale	<b>Castellano</b>	Data del Rilievo	<b>01/04/11</b>
Indirizzo	<b>Contrada Zambella, 4/6</b>	Rilevatore	<b>Melina Benetton</b>



Scala 1:1000





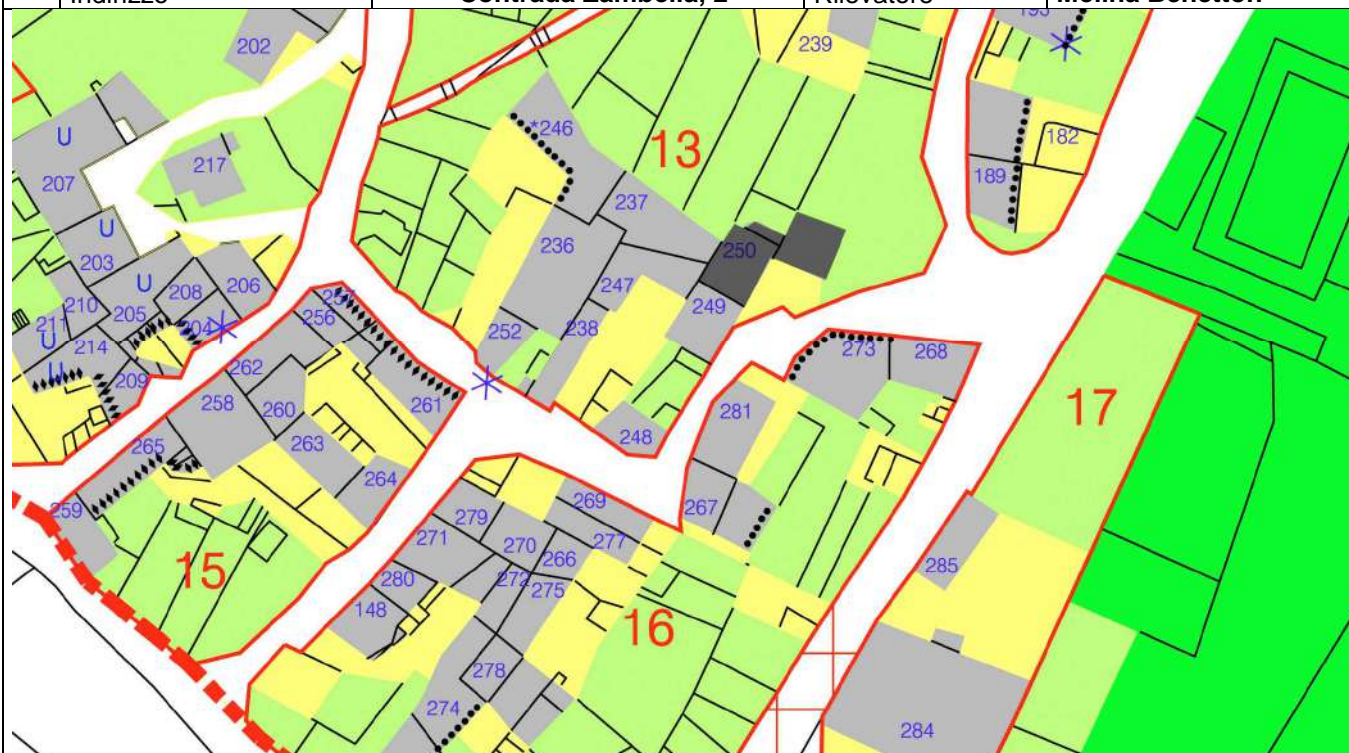
## ANALISI

<b>1</b>	<b>Tipologia Funzionale</b>	EDIFICIO PREV. RESIDENZIALE	A	<input checked="" type="checkbox"/>	BAITA	E	
		EDIFICIO PRODUTTIVO	B		MALGA	F	
		EDIFICIO SPECIALE	C		DEPOSITO	G	
		COMMERCIALE	D			H	
<b>1A</b>	<b>Destinazione d'uso del piano terra</b>			Cantina			
<b>2</b>	<b>Epoca di Costruzione</b>	ANTERIORE AL 1860			8	<b>8</b>	
		TRA IL 1860 E IL 1939			6		
		POSTERIORE AL 1939			4		
<b>3</b>	<b>Tipologia architettonica storica</b>	ALTA DEFINIZIONE			8	<b>6</b>	
		MEDIA DEFINIZIONE			6		
		BASSA DEFINIZIONE			4		
		NESSUNA DEFINIZIONE			0		
<b>4</b>	<b>Permanenza dei caratteri formali originali</b>	VOLUMETRICI ORIGINARI	2	1	0	<b>2</b>	
		CARATTERI COSTRUTTIVI	2	1	0	<b>2</b>	
		CARATTERI COMPLEMENT.	2	1	0	<b>2</b>	
		ASPETTI DECORATIVI	2	1	0	<b>2</b>	
		TOTALE				<b>8</b>	
<b>5</b>	<b>Destinazione d'uso originaria</b>	CONSERVATA				<input checked="" type="checkbox"/>	
		MODIFICATA PARZIALMENTE					
		MODIFICATA TOTALMENTE					
		NON INDIVIDUABILE					
<b>6</b>	<b>Degrado fisico</b>	NULLO				<input checked="" type="checkbox"/>	
		MEDIO					
		ELEVATO					
<b>7</b>	<b>Grado di Utilizzo</b>	UTILIZZATO				<input checked="" type="checkbox"/>	
		SOTTOUTILIZZATO					
		IN STATO DI ABBANDONO					
<b>8</b>	<b>Spazi di pertinenza</b>	ALTA QUALITA'					
		MEDIA QUALITA'				<input checked="" type="checkbox"/>	
		BASSA QUALITA'					
<b>9</b>	<b>Vincoli Legislativi</b>						
<b>10</b>	<b>Categoria d'intervento prevista nel piano precedente:</b>			<b>B</b>			
<b>11</b>	<b>Note:</b>						

## PROGETTO

<b>12</b>	<b>Categoria di Intervento Prevista</b>	RESTAURO	
		<b>RISANAMENTO CONSERVATIVO</b>	<input checked="" type="checkbox"/>
		RISTRUTTURAZIONE	
		DEMOLIZIONE	
<b>13</b>	<b>Vincoli particolari:</b>		
<b>14</b>	<b>Categoria di Intervento per gli spazi di pertinenza</b>		

Comprensorio	<b>C10</b>	Foglio di Mappa	<b>13</b>
Comune Amministrativo	<b>Villa Lagarina</b>	N. Part. Edificiale	<b>132</b>
Comune Catastale	<b>Castellano</b>	Data del Rilievo	<b>01/04/11</b>
Indirizzo	<b>Contrada Zambella, 2</b>	Rilevatore	<b>Melina Benetton</b>



Scala 1:1000



## ANALISI

<b>1</b>	<b>Tipologia Funzionale</b>	EDIFICIO PREV. RESIDENZIALE	A	<input checked="" type="checkbox"/>	BAITA	E		
		EDIFICIO PRODUTTIVO	B	<input type="checkbox"/>	MALGA	F		
		EDIFICIO SPECIALE	C	<input type="checkbox"/>	DEPOSITO	G		
		COMMERCIALE	D	<input type="checkbox"/>		H		
<b>1A</b>	<b>Destinazione d'uso del piano terra</b>			Cantina/garage				
<b>2</b>	<b>Epoca di Costruzione</b>	ANTERIORE AL 1860			8	<b>8</b>		
		TRA IL 1860 E IL 1939			6			
		POSTERIORE AL 1939			4			
<b>3</b>	<b>Tipologia architettonica storica</b>	ALTA DEFINIZIONE			8	<b>6</b>		
		MEDIA DEFINIZIONE			6			
		BASSA DEFINIZIONE			4			
		NESSUNA DEFINIZIONE			0			
<b>4</b>	<b>Permanenza dei caratteri formali originali</b>	VOLUMETRICI ORIGINARI			2	1	0	<b>2</b>
		CARATTERI COSTRUTTIVI			2	1	0	<b>2</b>
		CARATTERI COMPLEMENT.			2	1	0	<b>2</b>
		ASPETTI DECORATIVI			2	1	0	<b>2</b>
		TOTALE						<b>8</b>
<b>5</b>	<b>Destinazione d'uso originaria</b>	CONSERVATA			<input checked="" type="checkbox"/>			
		MODIFICATA PARZIALMENTE			<input type="checkbox"/>			
		MODIFICATA TOTALMENTE			<input type="checkbox"/>			
		NON INDIVIDUABILE			<input type="checkbox"/>			
<b>6</b>	<b>Degrado fisico</b>	NULLO			<input checked="" type="checkbox"/>			
		MEDIO			<input type="checkbox"/>			
		ELEVATO			<input type="checkbox"/>			
<b>7</b>	<b>Grado di Utilizzo</b>	UTILIZZATO			<input checked="" type="checkbox"/>			
		SOTTOUTILIZZATO			<input type="checkbox"/>			
		IN STATO DI ABBANDONO			<input type="checkbox"/>			
<b>8</b>	<b>Spazi di pertinenza</b>	ALTA QUALITA'			<input type="checkbox"/>			
		MEDIA QUALITA'			<input checked="" type="checkbox"/>			
		BASSA QUALITA'			<input type="checkbox"/>			
<b>9</b>	<b>Vincoli Legislativi</b>							
<b>10</b>	<b>Categoria d'intervento prevista nel piano precedente:</b>			<b>B</b>				
<b>11</b>	<b>Note:</b>							

## PROGETTO

<b>12</b>	<b>Categoria di Intervento Prevista</b>	RESTAURO	
		<b>RISANAMENTO CONSERVATIVO</b>	<input checked="" type="checkbox"/>
		RISTRUTTURAZIONE	
		DEMOLIZIONE	
<b>13</b>	<b>Vincoli particolari:</b>		
<b>14</b>	<b>Categoria di Intervento per gli spazi di pertinenza</b>		