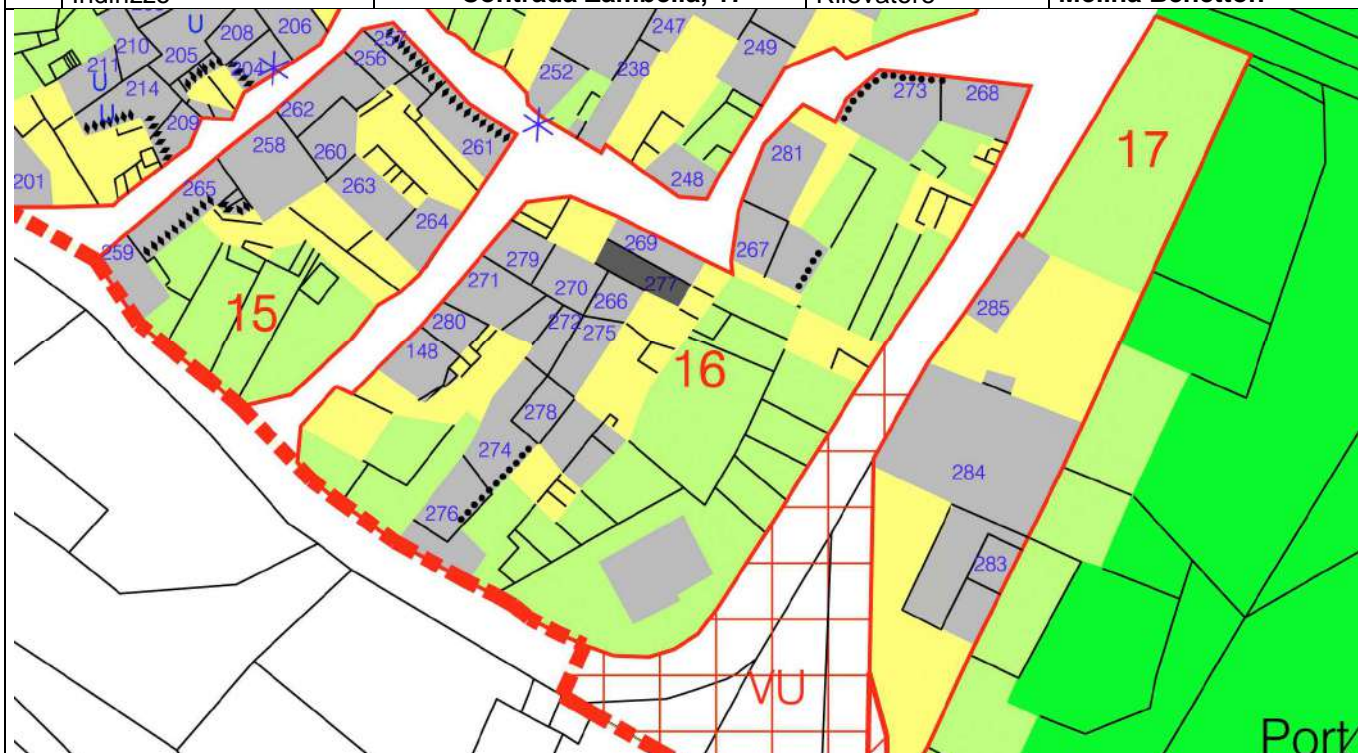


Comprensorio	C10	Foglio di Mappa	16
Comune Amministrativo	Villa Lagarina	N. Part. Edificiale	139
Comune Catastale	Castellano	Data del Rilievo	01/04/11
Indirizzo	Contrada Zambella, 17	Rilevatore	Melina Benetton



Scala 1:1000



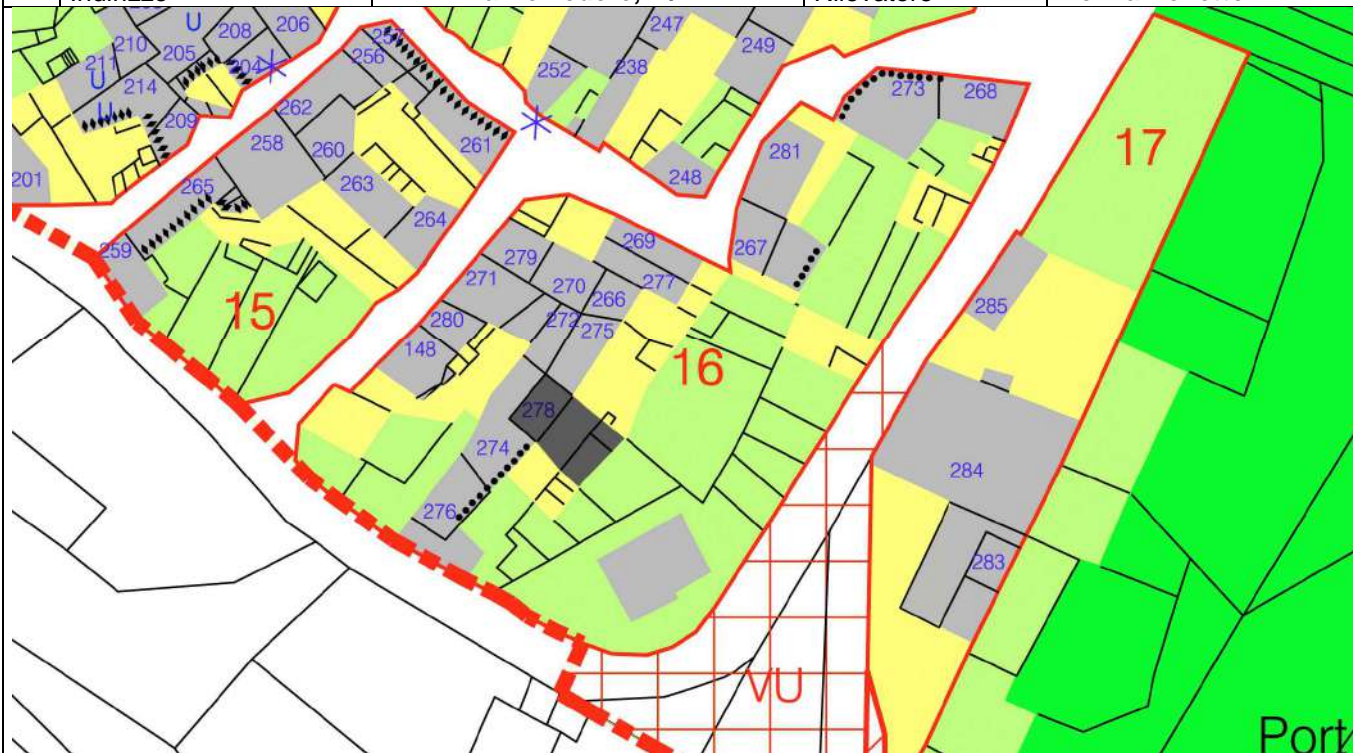
ANALISI

1	Tipologia Funzionale	EDIFICIO PREV. RESIDENZIALE	A	<input checked="" type="checkbox"/>	BAITA	E		
		EDIFICIO PRODUTTIVO	B	<input type="checkbox"/>	MALGA	F		
		EDIFICIO SPECIALE	C	<input type="checkbox"/>	DEPOSITO	G		
		COMMERCIALE	D	<input type="checkbox"/>		H		
1A	Destinazione d'uso del piano terra			Abitazione				
2	Epoca di Costruzione	ANTERIORE AL 1860			8	8		
		TRA IL 1860 E IL 1939			6			
		POSTERIORE AL 1939			4			
3	Tipologia architettonica storica	ALTA DEFINIZIONE			8			
		MEDIA DEFINIZIONE			6			
		BASSA DEFINIZIONE			4	4		
		NESSUNA DEFINIZIONE			0			
4	Permanenza dei caratteri formali originali	VOLUMETRICI ORIGINARI			2	1	0	2
		CARATTERI COSTRUTTIVI			2	1	0	2
		CARATTERI COMPLEMENT.			2	1	0	1
		ASPETTI DECORATIVI			2	1	0	1
		TOTALE						6
5	Destinazione d'uso originaria	CONSERVATA						
		MODIFICATA PARZIALMENTE			<input checked="" type="checkbox"/>			
		MODIFICATA TOTALMENTE						
		NON INDIVIDUABILE						
6	Degrado fisico	NULLO						
		MEDIO			<input checked="" type="checkbox"/>			
		ELEVATO						
7	Grado di Utilizzo	UTILIZZATO			<input checked="" type="checkbox"/>			
		SOTTOUTILIZZATO						
		IN STATO DI ABBANDONO						
8	Spazi di pertinenza	ALTA QUALITA'						
		MEDIA QUALITA'			<input checked="" type="checkbox"/>			
		BASSA QUALITA'						
9	Vincoli Legislativi							
10	Categoria d'intervento prevista nel piano precedente:			B				
11	Note:							

PROGETTO

12	Categoria di Intervento Prevista	RESTAURO			RISANAMENTO CONSERVATIVO		
		RISTRUTTURAZIONE				<input checked="" type="checkbox"/>	
		DEMOLIZIONE					
13	Vincoli particolari:						
14	Categoria di Intervento per gli spazi di pertinenza						

Comprensorio	C10	Foglio di Mappa	16
Comune Amministrativo	Villa Lagarina	N. Part. Edificiale	146/1
Comune Catastale	Castellano	Data del Rilievo	01/04/11
Indirizzo	Via Belvedere,12/14	Rilevatore	Melina Benetton



Scala 1:1000



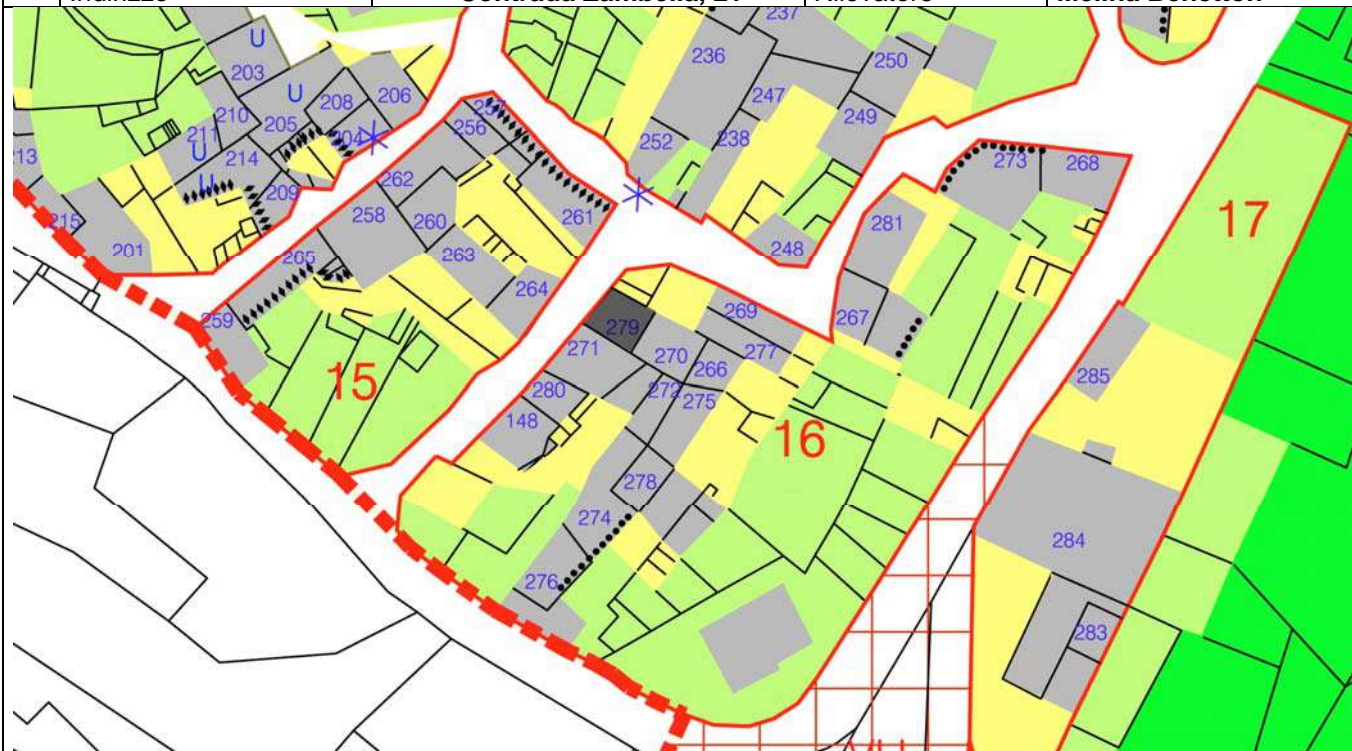
ANALISI

1	Tipologia Funzionale	EDIFICIO PREV. RESIDENZIALE	A	<input checked="" type="checkbox"/>	BAITA	E	
		EDIFICIO PRODUTTIVO	B	<input type="checkbox"/>	MALGA	F	
		EDIFICIO SPECIALE	C	<input type="checkbox"/>	DEPOSITO	G	
		COMMERCIALE	D	<input type="checkbox"/>		H	
1A	Destinazione d'uso del piano terra			Cantina/garage			
2	Epoca di Costruzione	ANTERIORE AL 1860			8	8	
		TRA IL 1860 E IL 1939			6		
		POSTERIORE AL 1939			4		
3	Tipologia architettonica storica	ALTA DEFINIZIONE			8		
		MEDIA DEFINIZIONE			6		
		BASSA DEFINIZIONE			4	4	
		NESSUNA DEFINIZIONE			0		
4	Permanenza dei caratteri formali originali	VOLUMETRICI ORIGINARI	2	1	0	2	
		CARATTERI COSTRUTTIVI	2	1	0	1	
		CARATTERI COMPLEMENT.	2	1	0	1	
		ASPETTI DECORATIVI	2	1	0	2	
		TOTALE				6	
5	Destinazione d'uso originaria	CONSERVATA					
		MODIFICATA PARZIALMENTE			<input checked="" type="checkbox"/>		
		MODIFICATA TOTALMENTE					
		NON INDIVIDUABILE					
6	Degrado fisico	NULLO			<input checked="" type="checkbox"/>		
		MEDIO					
		ELEVATO					
7	Grado di Utilizzo	UTILIZZATO			<input checked="" type="checkbox"/>		
		SOTTOUTILIZZATO					
		IN STATO DI ABBANDONO					
8	Spazi di pertinenza	ALTA QUALITA'					
		MEDIA QUALITA'			<input checked="" type="checkbox"/>		
		BASSA QUALITA'					
9	Vincoli Legislativi						
10	Categoria d'intervento prevista nel piano precedente:			B			
11	Note: 1935 nuova (?)						

PROGETTO

12	Tipologia di Intervento Prevista	RESTAURO			BAITA	E	
		RISANAMENTO CONSERVATIVO			MALGA	F	
		RISTRUTTURAZIONE			DEPOSITO	G	
		DEMOLIZIONE				H	
13	Vincoli particolari:						
14	Categoria di Intervento per gli spazi di pertinenza						

Comprensorio	C10	Foglio di Mappa	16
Comune Amministrativo	Villa Lagarina	N. Part. Edificiale	141/2
Comune Catastale	Castellano	Data del Rilievo	01/04/11
Indirizzo	Contrada Zambella, 21	Rilevatore	Melina Benetton



Scala 1:1000



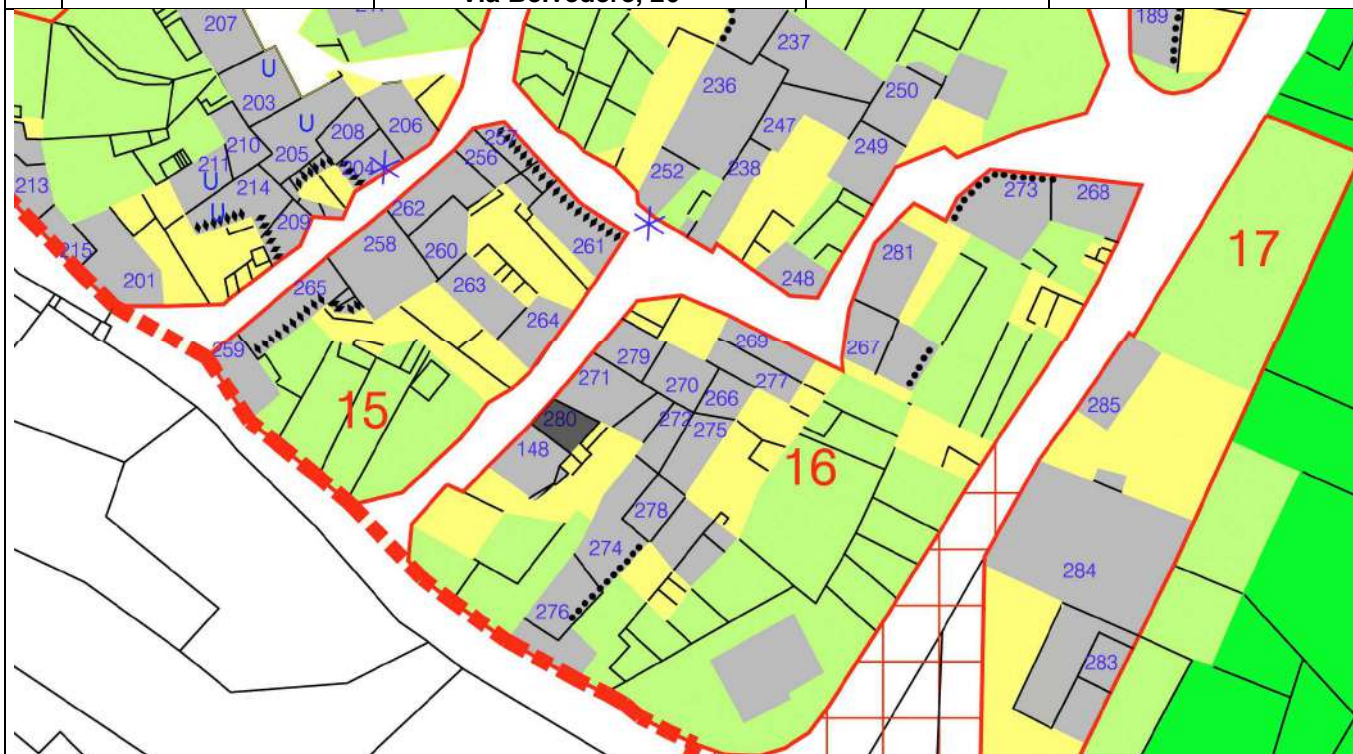
ANALISI

1	Tipologia Funzionale	EDIFICIO PREV. RESIDENZIALE	A	<input checked="" type="checkbox"/>	BAITA	E	
		EDIFICIO PRODUTTIVO	B	<input type="checkbox"/>	MALGA	F	
		EDIFICIO SPECIALE	C	<input type="checkbox"/>	DEPOSITO	G	
		COMMERCIALE	D	<input type="checkbox"/>		H	
1A	Destinazione d'uso del piano terra			Abitazione/garage			
2	Epoca di Costruzione	ANTERIORE AL 1860			8	8	
		TRA IL 1860 E IL 1939			6		
		POSTERIORE AL 1939			4		
3	Tipologia architettonica storica	ALTA DEFINIZIONE			8		
		MEDIA DEFINIZIONE			6		
		BASSA DEFINIZIONE			4	4	
		NESSUNA DEFINIZIONE			0		
4	Permanenza dei caratteri formali originali	VOLUMETRICI ORIGINARI	2	1	0	2	
		CARATTERI COSTRUTTIVI	2	1	0	2	
		CARATTERI COMPLEMENT.	2	1	0	1	
		ASPETTI DECORATIVI	2	1	0	1	
		TOTALE				6	
5	Destinazione d'uso originaria	CONSERVATA					
		MODIFICATA PARZIALMENTE			<input checked="" type="checkbox"/>		
		MODIFICATA TOTALMENTE					
		NON INDIVIDUABILE					
6	Degrado fisico	NULLO					
		MEDIO			<input checked="" type="checkbox"/>		
		ELEVATO					
7	Grado di Utilizzo	UTILIZZATO			<input checked="" type="checkbox"/>		
		SOTTOUTILIZZATO					
		IN STATO DI ABBANDONO					
8	Spazi di pertinenza	ALTA QUALITA'					
		MEDIA QUALITA'			<input checked="" type="checkbox"/>		
		BASSA QUALITA'					
9	Vincoli Legislativi						
10	Categoria d'intervento prevista nel piano precedente:		B				
11	Note:						

PROGETTO

12	Tipologia di Intervento Prevista	RESTAURO			BAITA		
		RISANAMENTO CONSERVATIVO			MALGA		
		RISTRUTTURAZIONE			DEPOSITO		
		DEMOLIZIONE					
13	Vincoli particolari:						
14	Categoria di Intervento per gli spazi di pertinenza						

Comprensorio	C10	Foglio di Mappa	16
Comune Amministrativo	Villa Lagarina	N. Part. Edificiale	149
Comune Catastale	Castellano	Data del Rilievo	01/04/11
Indirizzo	Contrada Zambella, 21 Via Belvedere, 26	Rilevatore	Melina Benetton



Scala 1:1000



ANALISI

1	Tipologia Funzionale	EDIFICIO PREV. RESIDENZIALE	A		BAITA	E	
		EDIFICIO PRODUTTIVO	B		MALGA	F	
		EDIFICIO SPECIALE	C		DEPOSITO	G	
		COMMERCIALE	D			H	
1A	Destinazione d'uso del piano terra						
2	Epoca di Costruzione	ANTERIORE AL 1860			8	8	
		TRA IL 1860 E IL 1939			6		
		POSTERIORE AL 1939			4		
3	Tipologia architettonica storica	ALTA DEFINIZIONE			8	4	
		MEDIA DEFINIZIONE			6		
		BASSA DEFINIZIONE			4		
		NESSUNA DEFINIZIONE			0		
4	Permanenza dei caratteri formali originali	VOLUMETRICI ORIGINARI	2	1	0	2	
		CARATTERI COSTRUTTIVI	2	1	0	2	
		CARATTERI COMPLEMENT.	2	1	0	1	
		ASPETTI DECORATIVI	2	1	0	2	
		TOTALE				7	
5	Destinazione d'uso originaria	CONSERVATA				X	
		MODIFICATA PARZIALMENTE					
		MODIFICATA TOTALMENTE					
		NON INDIVIDUABILE					
6	Degrado fisico	NULLO				X	
		MEDIO					
		ELEVATO					
7	Grado di Utilizzo	UTILIZZATO				X	
		SOTTOUTILIZZATO					
		IN STATO DI ABBANDONO					
8	Spazi di pertinenza	ALTA QUALITA'				X	
		MEDIA QUALITA'					
		BASSA QUALITA'					
9	Vincoli Legislativi						
10	Categoria d'intervento prevista nel piano precedente:		B				
11	Note: abitazione stagionale						

PROGETTO

12	Tipologia di Intervento Prevista	RESTAURO			
		RISANAMENTO CONSERVATIVO	X		
		RISTRUTTURAZIONE			
		DEMOLIZIONE			
13	Vincoli particolari:				
14	Categoria di Intervento per gli spazi di pertinenza				

ANALISI

1	Tipologia Funzionale	EDIFICIO PREV. RESIDENZIALE	A	<input checked="" type="checkbox"/>	BAITA	E		
		EDIFICIO PRODUTTIVO	B	<input type="checkbox"/>	MALGA	F		
		EDIFICIO SPECIALE	C	<input type="checkbox"/>	DEPOSITO	G		
		COMMERCIALE	D	<input type="checkbox"/>		H		
1A	Destinazione d'uso del piano terra			Cantina				
2	Epoca di Costruzione	ANTERIORE AL 1860			8	8		
		TRA IL 1860 E IL 1939			6			
		POSTERIORE AL 1939			4			
3	Tipologia architettonica storica	ALTA DEFINIZIONE			8			
		MEDIA DEFINIZIONE			6			
		BASSA DEFINIZIONE			4	4		
		NESSUNA DEFINIZIONE			0			
4	Permanenza dei caratteri formali originali	VOLUMETRICI ORIGINARI			2	1	0	2
		CARATTERI COSTRUTTIVI			2	1	0	2
		CARATTERI COMPLEMENT.			2	1	0	1
		ASPETTI DECORATIVI			2	1	0	2
		TOTALE						7
5	Destinazione d'uso originaria	CONSERVATA						
		MODIFICATA PARZIALMENTE			<input checked="" type="checkbox"/>			
		MODIFICATA TOTALMENTE						
		NON INDIVIDUABILE						
6	Degrado fisico	NULLO			<input checked="" type="checkbox"/>			
		MEDIO						
		ELEVATO						
7	Grado di Utilizzo	UTILIZZATO			<input checked="" type="checkbox"/>			
		SOTTOUTILIZZATO						
		IN STATO DI ABBANDONO						
8	Spazi di pertinenza	ALTA QUALITA'						
		MEDIA QUALITA'			<input checked="" type="checkbox"/>			
		BASSA QUALITA'						
9	Vincoli Legislativi							
10	Categoria d'intervento prevista nel piano precedente:			C				
11	Note:							

PROGETTO

12	Tipologia di Intervento Prevista	RESTAURO			BAITA		
		RISANAMENTO CONSERVATIVO			MALGA		
		RISTRUTTURAZIONE		<input checked="" type="checkbox"/>	DEPOSITO		
		DEMOLIZIONE					
13	Vincoli particolari:						
14	Categoria di Intervento per gli spazi di pertinenza						

Comprensorio	C10	Foglio di Mappa	16
Comune Amministrativo	Villa Lagarina	N. Part. Edificiale	148
Comune Catastale	Castellano	Data del Rilievo	01/04/11
Indirizzo	Via Belvedere, 30	Rilevatore	Melina Benetton



Scala 1:1000



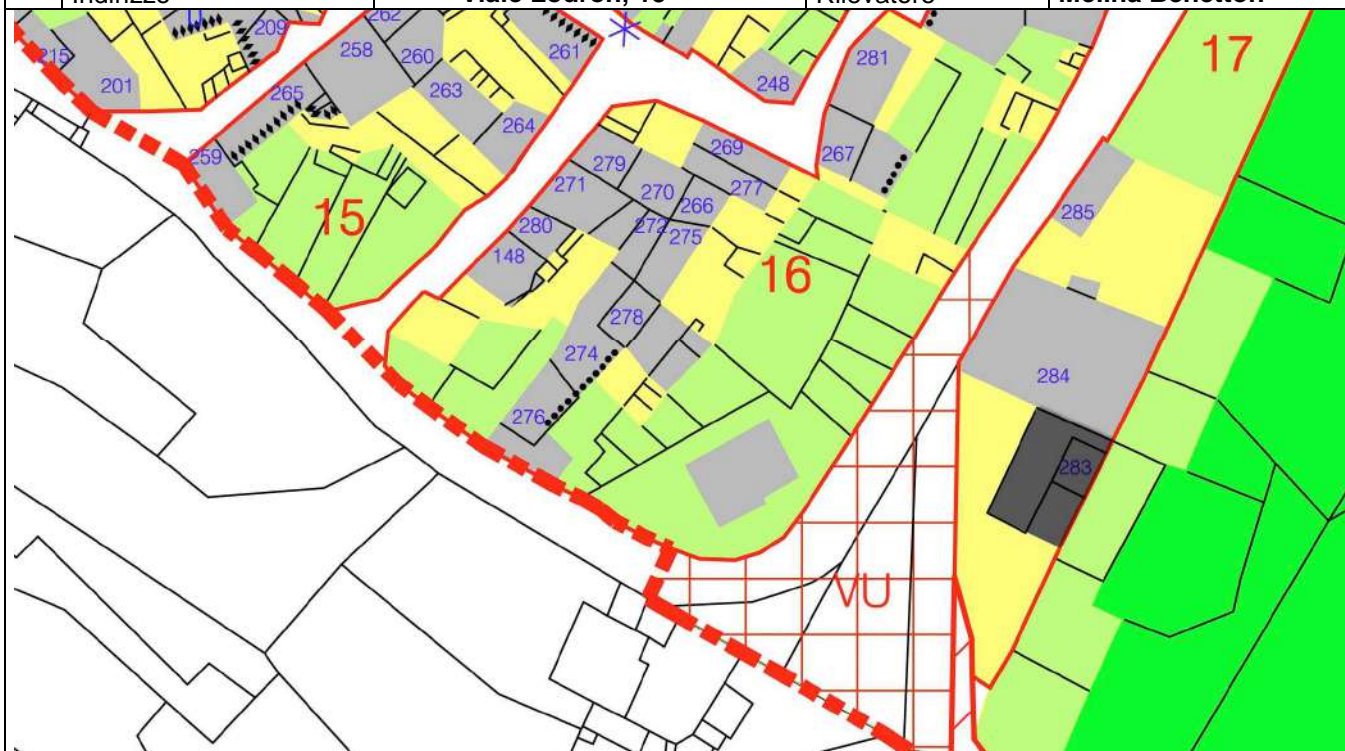
ANALISI

1	Tipologia Funzionale	EDIFICIO PREV. RESIDENZIALE	A	<input checked="" type="checkbox"/>	BAITA	E	
		EDIFICIO PRODUTTIVO	B	<input type="checkbox"/>	MALGA	F	
		EDIFICIO SPECIALE	C	<input type="checkbox"/>	DEPOSITO	G	
		COMMERCIALE	D	<input type="checkbox"/>		H	
1A	Destinazione d'uso del piano terra			Cantina			
2	Epoca di Costruzione	ANTERIORE AL 1860	8	8			
		TRA IL 1860 E IL 1939	6				
		POSTERIORE AL 1939	4				
3	Tipologia architettonica storica	ALTA DEFINIZIONE	8	4			
		MEDIA DEFINIZIONE	6				
		BASSA DEFINIZIONE	4				
		NESSUNA DEFINIZIONE	0				
4	Permanenza dei caratteri formali originali	VOLUMETRICI ORIGINARI	2	1	0	2	
		CARATTERI COSTRUTTIVI	2	1	0	2	
		CARATTERI COMPLEMENT.	2	1	0	2	
		ASPETTI DECORATIVI	2	1	0	2	
		TOTALE					8
5	Destinazione d'uso originaria	CONSERVATA	X				
		MODIFICATA PARZIALMENTE					
		MODIFICATA TOTALMENTE					
		NON INDIVIDUABILE					
6	Degrado fisico	NULLO	X				
		MEDIO					
		ELEVATO					
7	Grado di Utilizzo	UTILIZZATO	X				
		SOTTOUTILIZZATO					
		IN STATO DI ABBANDONO					
8	Spazi di pertinenza	ALTA QUALITA'	X				
		MEDIA QUALITA'					
		BASSA QUALITA'					
9	Vincoli Legislativi						
10	Categoria d'intervento prevista nel piano precedente:			B			
11	Note:						

PROGETTO

12	Categoria di Intervento Prevista	RESTAURO	X
		RISANAMENTO CONSERVATIVO	
		RISTRUTTURAZIONE	
		DEMOLIZIONE	
13	Vincoli particolari:		
14	Categoria di Intervento per gli spazi di pertinenza		

Comprensorio	C10	Foglio di Mappa	182
Comune Amministrativo	Villa Lagarina	N. Part. Edificiale	350
Comune Catastale	Castellano	Data del Rilievo	01/04/11
Indirizzo	Viale Lodron, 15	Rilevatore	Melina Benetton



Scala 1:1000



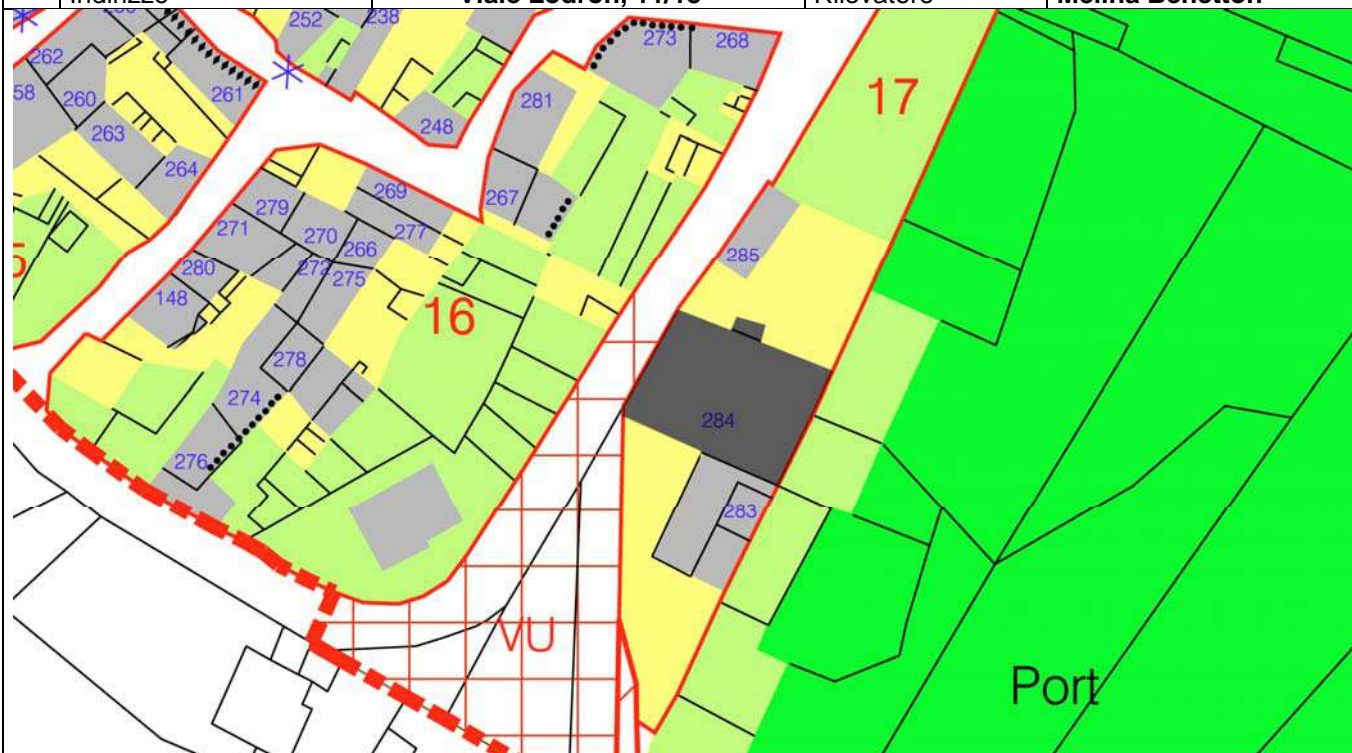
ANALISI

1	Tipologia Funzionale	EDIFICIO PREV. RESIDENZIALE	A	<input checked="" type="checkbox"/>	BAITA	E	
		EDIFICIO PRODUTTIVO	B		MALGA	F	
		EDIFICIO SPECIALE	C		DEPOSITO	G	
		COMMERCIALE	D			H	
1A	Destinazione d'uso del piano terra			Cantina/abitazione			
2	Epoca di Costruzione	ANTERIORE AL 1860			8	8	
		TRA IL 1860 E IL 1939			6		
		POSTERIORE AL 1939			4		
3	Tipologia architettonica storica	ALTA DEFINIZIONE			8	6	
		MEDIA DEFINIZIONE			6		
		BASSA DEFINIZIONE			4		
		NESSUNA DEFINIZIONE			0		
4	Permanenza dei caratteri formali originali	VOLUMETRICI ORIGINARI	2	1	0	2	
		CARATTERI COSTRUTTIVI	2	1	0	2	
		CARATTERI COMPLEMENT.	2	1	0	2	
		ASPETTI DECORATIVI	2	1	0	2	
		TOTALE				8	
5	Destinazione d'uso originaria	CONSERVATA					
		MODIFICATA PARZIALMENTE			<input checked="" type="checkbox"/>		
		MODIFICATA TOTALMENTE					
		NON INDIVIDUABILE					
6	Degrado fisico	NULLO			<input checked="" type="checkbox"/>		
		MEDIO					
		ELEVATO					
7	Grado di Utilizzo	UTILIZZATO			<input checked="" type="checkbox"/>		
		SOTTOUTILIZZATO					
		IN STATO DI ABBANDONO					
8	Spazi di pertinenza	ALTA QUALITA'					
		MEDIA QUALITA'			<input checked="" type="checkbox"/>		
		BASSA QUALITA'					
9	Vincoli Legislativi						
10	Categoria d'intervento prevista nel piano precedente:			A			
11	Note:						

PROGETTO

12	Tipologia di Intervento Prevista	RESTAURO			RISANAMENTO CONSERVATIVO	<input checked="" type="checkbox"/>	
		RISTRUTTURAZIONE					
		DEMOLIZIONE					
13	Vincoli particolari:						
14	Categoria di Intervento per gli spazi di pertinenza			Risanamento conservativo			

Comprendorio	C10	Foglio di Mappa	17
Comune Amministrativo	Villa Lagarina	N. Part. Edificiale	182
Comune Catastale	Castellano	Data del Rilievo	01/04/11
Indirizzo	Viale Lodron, 11/13	Rilevatore	Melina Benetton



Scala 1:1000



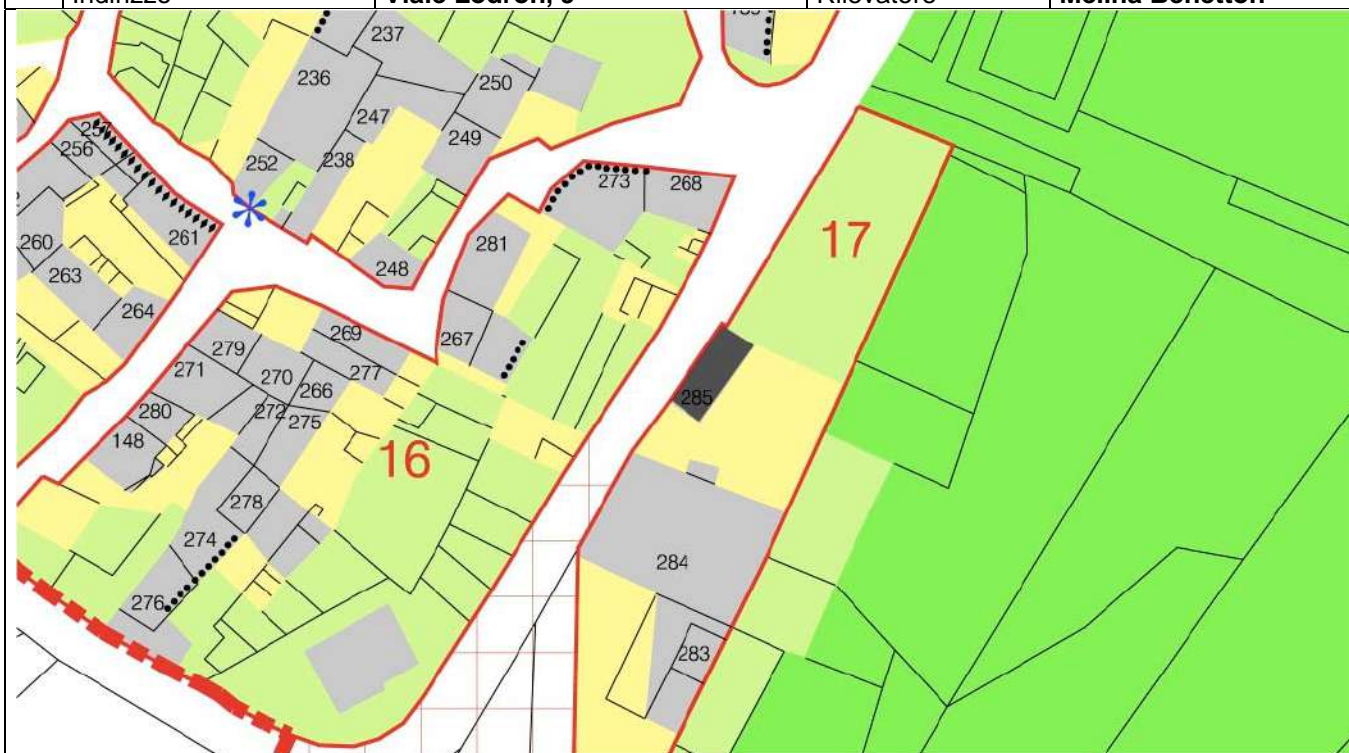
ANALISI

1	Tipologia Funzionale	EDIFICIO PREV. RESIDENZIALE	A	<input checked="" type="checkbox"/>	BAITA	E	
		EDIFICIO PRODUTTIVO	B	<input type="checkbox"/>	MALGA	F	
		EDIFICIO SPECIALE	C	<input type="checkbox"/>	DEPOSITO	G	
		COMMERCIALE	D	<input type="checkbox"/>		H	
1A	Destinazione d'uso del piano terra			Cantina/abitazione			
2	Epoca di Costruzione	ANTERIORE AL 1860			8	8	
		TRA IL 1860 E IL 1939			6		
		POSTERIORE AL 1939			4		
3	Tipologia architettonica storica	ALTA DEFINIZIONE			8		
		MEDIA DEFINIZIONE			6		
		BASSA DEFINIZIONE			4	4	
		NESSUNA DEFINIZIONE			0		
4	Permanenza dei caratteri formali originali	VOLUMETRICI ORIGINARI	2	1	0	2	
		CARATTERI COSTRUTTIVI	2	1	0	2	
		CARATTERI COMPLEMENT.	2	1	0	1	
		ASPETTI DECORATIVI	2	1	0	2	
		TOTALE				7	
5	Destinazione d'uso originaria	CONSERVATA					
		MODIFICATA PARZIALMENTE			<input checked="" type="checkbox"/>		
		MODIFICATA TOTALMENTE					
		NON INDIVIDUABILE					
6	Degrado fisico	NULLO			<input checked="" type="checkbox"/>		
		MEDIO					
		ELEVATO					
7	Grado di Utilizzo	UTILIZZATO			<input checked="" type="checkbox"/>		
		SOTTOUTILIZZATO					
		IN STATO DI ABBANDONO					
8	Spazi di pertinenza	ALTA QUALITA'					
		MEDIA QUALITA'			<input checked="" type="checkbox"/>		
		BASSA QUALITA'					
9	Vincoli Legislativi						
10	Categoria d'intervento prevista nel piano precedente:			A			
11	Note:						

PROGETTO

12	Categoria di Intervento Prevista	RESTAURO	
		RISANAMENTO CONSERVATIVO	<input checked="" type="checkbox"/>
		RISTRUTTURAZIONE	
		DEMOLIZIONE	
13	Vincoli particolari:		
14	Categoria di Intervento per gli spazi di pertinenza		

Comprensorio		Foglio di Mappa	17
Comune Amministrativo	Villa Lagarina	N. Part. Edificiale	371
Comune Catastale	Castellano	Data del Rilievo	Aprile 2011
Indirizzo	Viale Lodron, 9	Rilevatore	Melina Benetton



Scala 1:1000



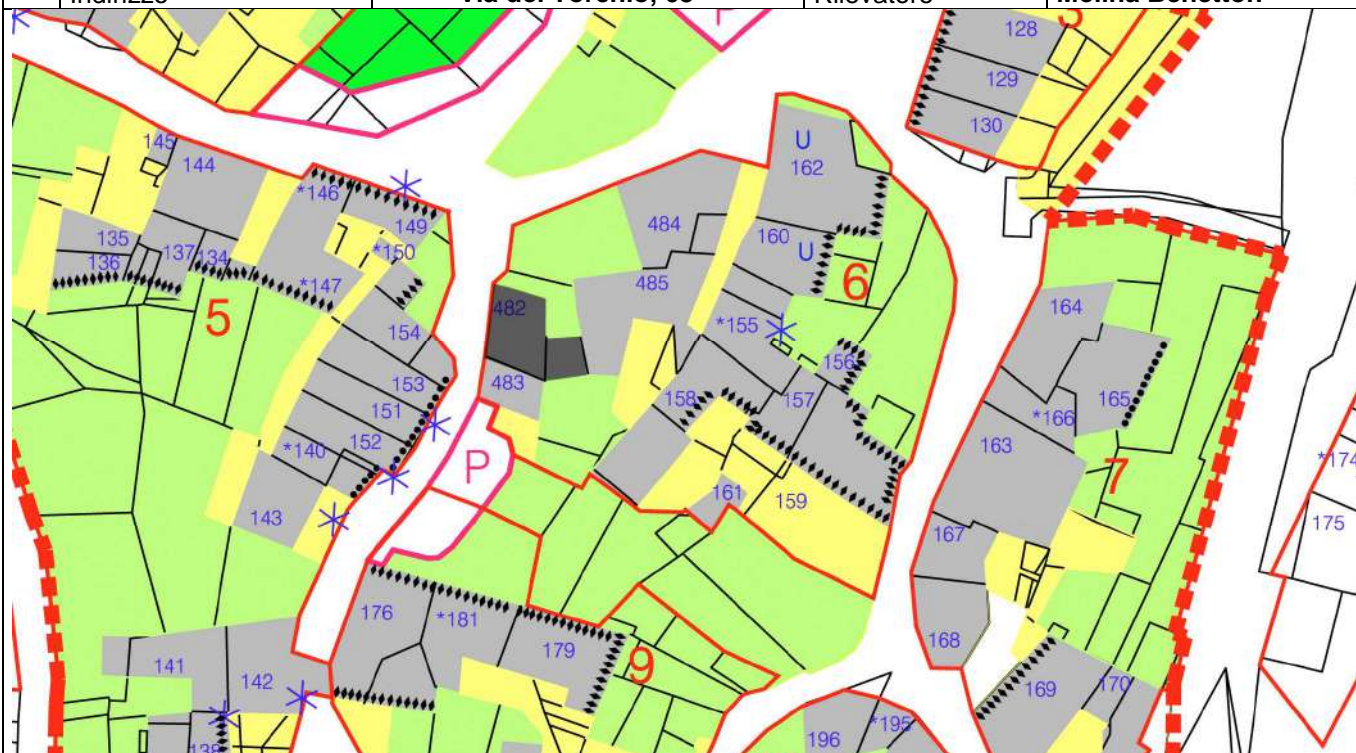
ANALISI

1	Tipologia Funzionale	EDIFICIO PREV. RESIDENZIALE	A		BAITA	E	
		EDIFICIO PRODUTTIVO	B		MALGA	F	
		EDIFICIO SPECIALE	C		DEPOSITO	G	X
		COMMERCIALE	D			H	
1A	Destinazione d'uso del piano terra				deposito/garage		
2	Epoca di Costruzione	ANTERIORE AL 1860				8	
		TRA IL 1860 E IL 1939				6	
		POSTERIORE AL 1939				4	4
3	Tipologia architettonica storica	ALTA DEFINIZIONE				8	
		MEDIA DEFINIZIONE				6	
		BASSA DEFINIZIONE				4	
		NESSUNA DEFINIZIONE				0	0
4	Permanenza dei caratteri formali originali	VOLUMETRICI ORIGINARI	2	1	0		2
		CARATTERI COSTRUTTIVI	2	1	0		2
		CARATTERI COMPLEMENT.	2	1	0		2
		ASPETTI DECORATIVI	2	1	0		2
		TOTALE					
5	Destinazione d'uso originaria	CONSERVATA					X
		MODIFICATA PARZIALMENTE					
		MODIFICATA TOTALMENTE					
		NON INDIVIDUABILE					
6	Degrado fisico	NULLO					X
		MEDIO					
		ELEVATO					
7	Grado di Utilizzo	UTILIZZATO					X
		SOTTOUTILIZZATO					
		IN STATO DI ABBANDONO					
8	Spazi di pertinenza	ALTA QUALITA'					
		MEDIA QUALITA'					
		BASSA QUALITA'					
9	Vincoli Legislativi						
10	Categoria d'intervento prevista nel piano precedente:				D		
11	Note:						

PROGETTO

12	Categoria di Intervento Prevista	RESTAURO	
		RISANAMENTO CONSERVATIVO	
		RISTRUTTURAZIONE	
		DEMOLIZIONE CON RICOSTRUZIONE	X
13	Vincoli particolari:		
14	Categoria di Intervento per gli spazi di pertinenza	Ristrutturazione	

Comprensorio	C10	Foglio di Mappa	6
Comune Amministrativo	Villa Lagarina	N. Part. Edificiale	276
Comune Catastale	Castellano	Data del Rilievo	01/04/11
Indirizzo	Via del Torchio, 68	Rilevatore	Melina Benetton



Scala 1:1000



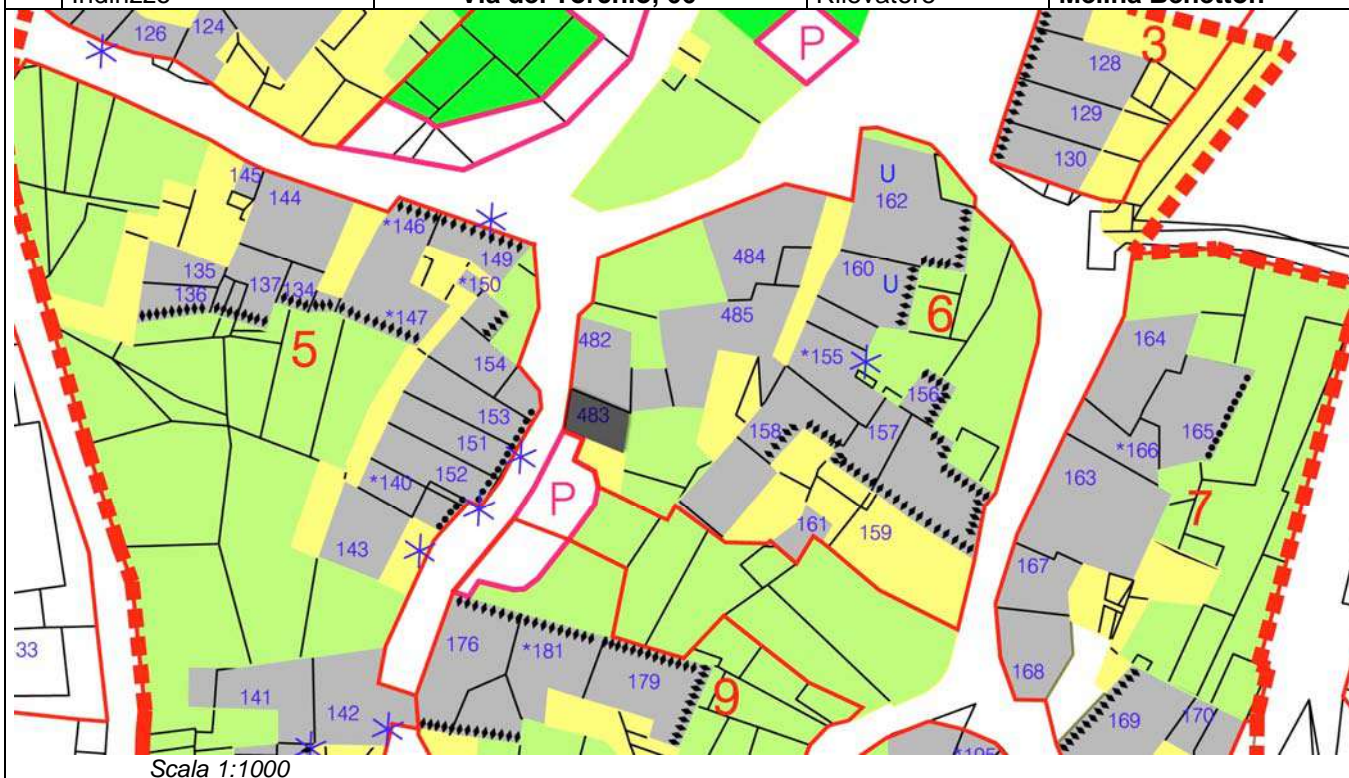
ANALISI

1	Tipologia Funzionale	EDIFICIO PREV. RESIDENZIALE	A	<input checked="" type="checkbox"/>	BAITA	E	
		EDIFICIO PRODUTTIVO	B	<input type="checkbox"/>	MALGA	F	
		EDIFICIO SPECIALE	C	<input type="checkbox"/>	DEPOSITO	G	
		COMMERCIALE	D	<input type="checkbox"/>		H	
1A	Destinazione d'uso del piano terra			Abitazione			
2	Epoca di Costruzione	ANTERIORE AL 1860		8	6		
		TRA IL 1860 E IL 1939		6			
		POSTERIORE AL 1939		4			
3	Tipologia architettonica storica	ALTA DEFINIZIONE		8	6		
		MEDIA DEFINIZIONE		6			
		BASSA DEFINIZIONE		4			
		NESSUNA DEFINIZIONE		0			
4	Permanenza dei caratteri formali originali	VOLUMETRICI ORIGINARI		2	1	0	2
		CARATTERI COSTRUTTIVI		2	1	0	2
		CARATTERI COMPLEMENT.		2	1	0	2
		ASPETTI DECORATIVI		2	1	0	2
		TOTALE					8
5	Destinazione d'uso originaria	CONSERVATA		X			
		MODIFICATA PARZIALMENTE					
		MODIFICATA TOTALMENTE					
		NON INDIVIDUABILE					
6	Degrado fisico	NULLO		X			
		MEDIO					
		ELEVATO					
7	Grado di UtilizzoC	UTILIZZATO		X			
		SOTTOUTILIZZATO					
		IN STATO DI ABBANDONO					
8	Spazi di pertinenza	ALTA QUALITA'		X			
		MEDIA QUALITA'					
		BASSA QUALITA'					
9	Vincoli Legislativi						
10	Categoria d'intervento prevista nel piano precedente:		C				
11	Note:						

PROGETTO

12	ia di Intervento Prevista	RESTAURO		X
		RISANAMENTO CONSERVATIVO		
		RISTRUTTURAZIONE		
		DEMOLIZIONE		
13	Vincoli particolari:			
14	Categoria di Intervento per gli spazi di pertinenza			

Comprensorio	C10	Foglio di Mappa	6
Comune Amministrativo	Villa Lagarina	N. Part. Edificiale	287
Comune Catastale	Castellano	Data del Rilievo	01/04/11
Indirizzo	Via del Torchio, 66	Rilevatore	Melina Benetton



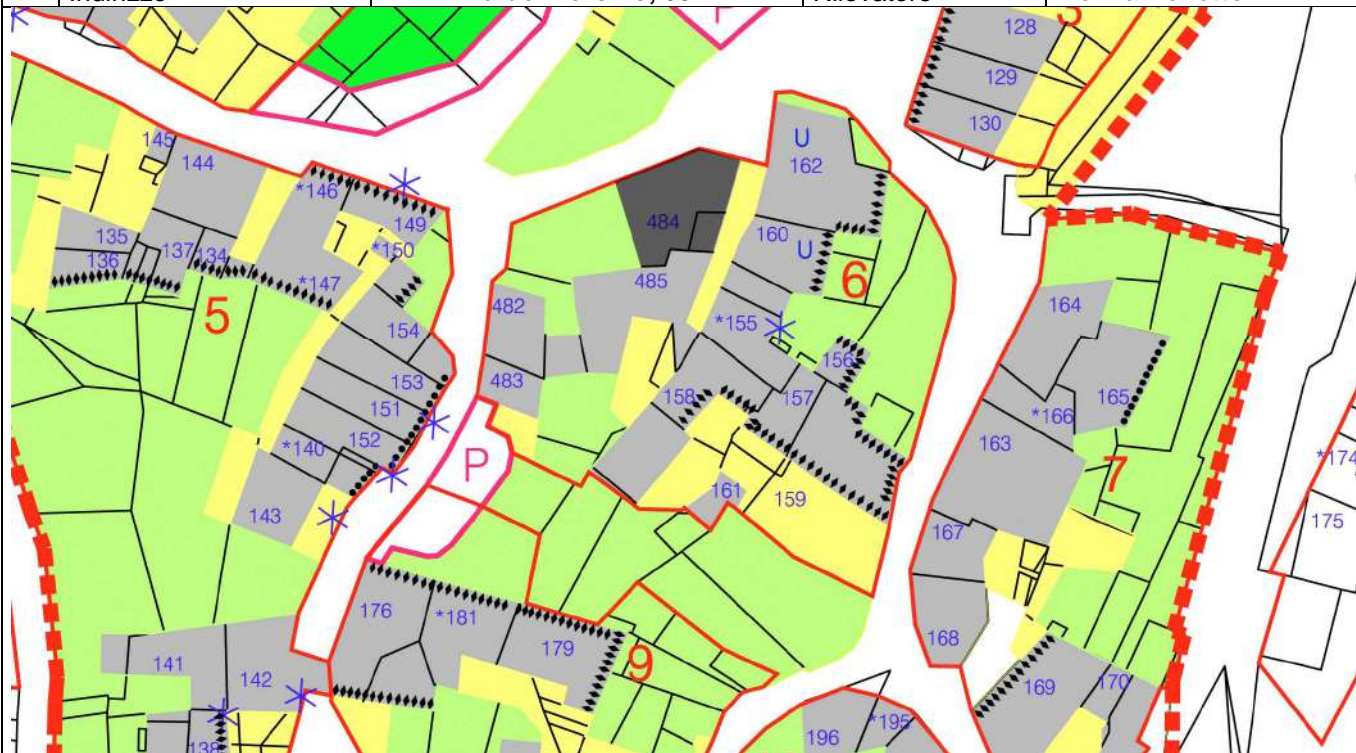
ANALISI

1	Tipologia Funzionale	EDIFICIO PREV. RESIDENZIALE	A	<input checked="" type="checkbox"/>	BAITA	E	
		EDIFICIO PRODUTTIVO	B	<input type="checkbox"/>	MALGA	F	
		EDIFICIO SPECIALE	C	<input type="checkbox"/>	DEPOSITO	G	
		COMMERCIALE	D	<input type="checkbox"/>		H	
1A	Destinazione d'uso del piano terra			Abitazione/cantina			
2	Epoca di Costruzione	ANTERIORE AL 1860		8	6		
		TRA IL 1860 E IL 1939		6			
		POSTERIORE AL 1939		4			
3	Tipologia architettonica storica	ALTA DEFINIZIONE		8	4		
		MEDIA DEFINIZIONE		6			
		BASSA DEFINIZIONE		4			
		NESSUNA DEFINIZIONE		0			
4	Permanenza dei caratteri formali originali	VOLUMETRICI ORIGINARI	2	1	0	2	
		CARATTERI COSTRUTTIVI	2	1	0	2	
		CARATTERI COMPLEMENT.	2	1	0	2	
		ASPETTI DECORATIVI	2	1	0	1	
		TOTALE				7	
5	Destinazione d'uso originaria	CONSERVATA		X			
		MODIFICATA PARZIALMENTE					
		MODIFICATA TOTALMENTE					
		NON INDIVIDUABILE					
6	Degrado fisico	NULLO		X			
		MEDIO					
		ELEVATO					
7	Grado di Utilizzo	UTILIZZATO		X			
		SOTTOUTILIZZATO					
		IN STATO DI ABBANDONO					
8	Spazi di pertinenza	ALTA QUALITA'		X			
		MEDIA QUALITA'					
		BASSA QUALITA'					
9	Vincoli Legislativi						
10	Categoria d'intervento prevista nel piano precedente:			C			
11	Note:						

PROGETTO

12	Categoria di Intervento Prevista	RESTAURO			RISANAMENTO CONSERVATIVO		
		RISTRUTTURAZIONE	X				
		DEMOLIZIONE					
13	Vincoli particolari:						
14	Categoria di Intervento per gli spazi di pertinenza						

Comprensorio	C10	Foglio di Mappa	6
Comune Amministrativo	Villa Lagarina	N. Part. Edificiale	35
Comune Catastale	Castellano	Data del Rilievo	01/04/11
Indirizzo	Via del Torchio, 59	Rilevatore	Melina Benetton



Scala 1:1000



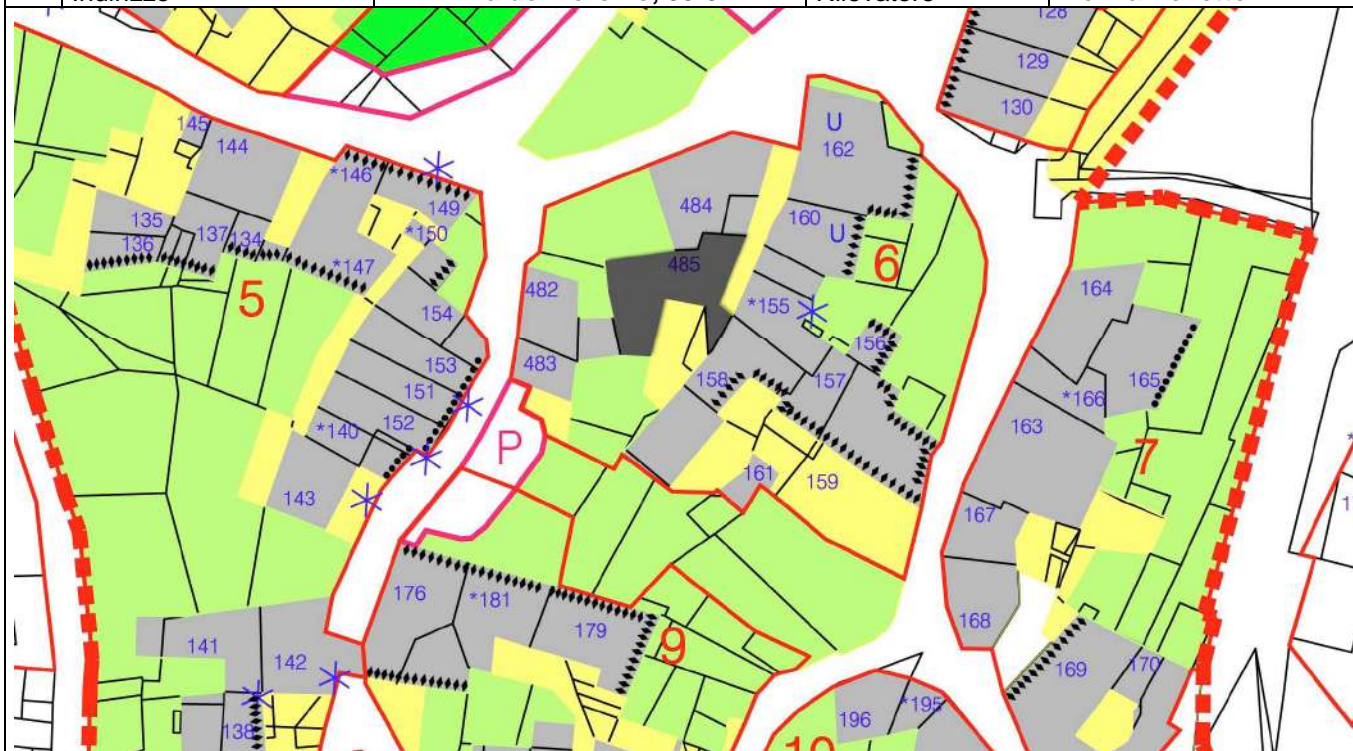
ANALISI

1	Tipologia Funzionale	EDIFICIO PREV. RESIDENZIALE	A	<input checked="" type="checkbox"/>	BAITA	E	
		EDIFICIO PRODUTTIVO	B	<input type="checkbox"/>	MALGA	F	
		EDIFICIO SPECIALE	C	<input type="checkbox"/>	DEPOSITO	G	
		COMMERCIALE	D	<input type="checkbox"/>		H	
1A	Destinazione d'uso del piano terra			Abitazione/cantina/garage			
2	Epoca di Costruzione	ANTERIORE AL 1860		8	8		
		TRA IL 1860 E IL 1939		6			
		POSTERIORE AL 1939		4			
3	Tipologia architettonica storica	ALTA DEFINIZIONE		8	4		
		MEDIA DEFINIZIONE		6			
		BASSA DEFINIZIONE		4			
		NESSUNA DEFINIZIONE		0			
4	Permanenza dei caratteri formali originali	VOLUMETRICI ORIGINARI	2	1	0	2	
		CARATTERI COSTRUTTIVI	2	1	0	2	
		CARATTERI COMPLEMENT.	2	1	0	2	
		ASPETTI DECORATIVI	2	1	0	2	
		TOTALE				8	
5	Destinazione d'uso originaria	CONSERVATA				X	
		MODIFICATA PARZIALMENTE					
		MODIFICATA TOTALMENTE					
		NON INDIVIDUABILE					
6	Degrado fisico	NULLO				X	
		MEDIO					
		ELEVATO					
7	Grado di Utilizzo	UTILIZZATO				X	
		SOTTOUTILIZZATO					
		IN STATO DI ABBANDONO					
8	Spazi di pertinenza	ALTA QUALITA'				X	
		MEDIA QUALITA'					
		BASSA QUALITA'					
9	Vincoli Legislativi						
10	Categoria d'intervento prevista nel piano precedente:			C			
11	Note:						

PROGETTO

12	Categoria di Intervento Prevista	RESTAURO			BAITA		
		RISANAMENTO CONSERVATIVO			MALGA		
		RISTRUTTURAZIONE			DEPOSITO		
		DEMOLIZIONE					
13	Vincoli particolari:						
14	Categoria di Intervento per gli spazi di pertinenza						

Comprensorio	C10	Foglio di Mappa	6
Comune Amministrativo	Villa Lagarina	N. Part. Edificiale	33
Comune Catastale	Castellano	Data del Rilievo	Aprile 2011
Indirizzo	Via del Torchio, 55-57	Rilevatore	Melina Benetton



Scala 1:1000



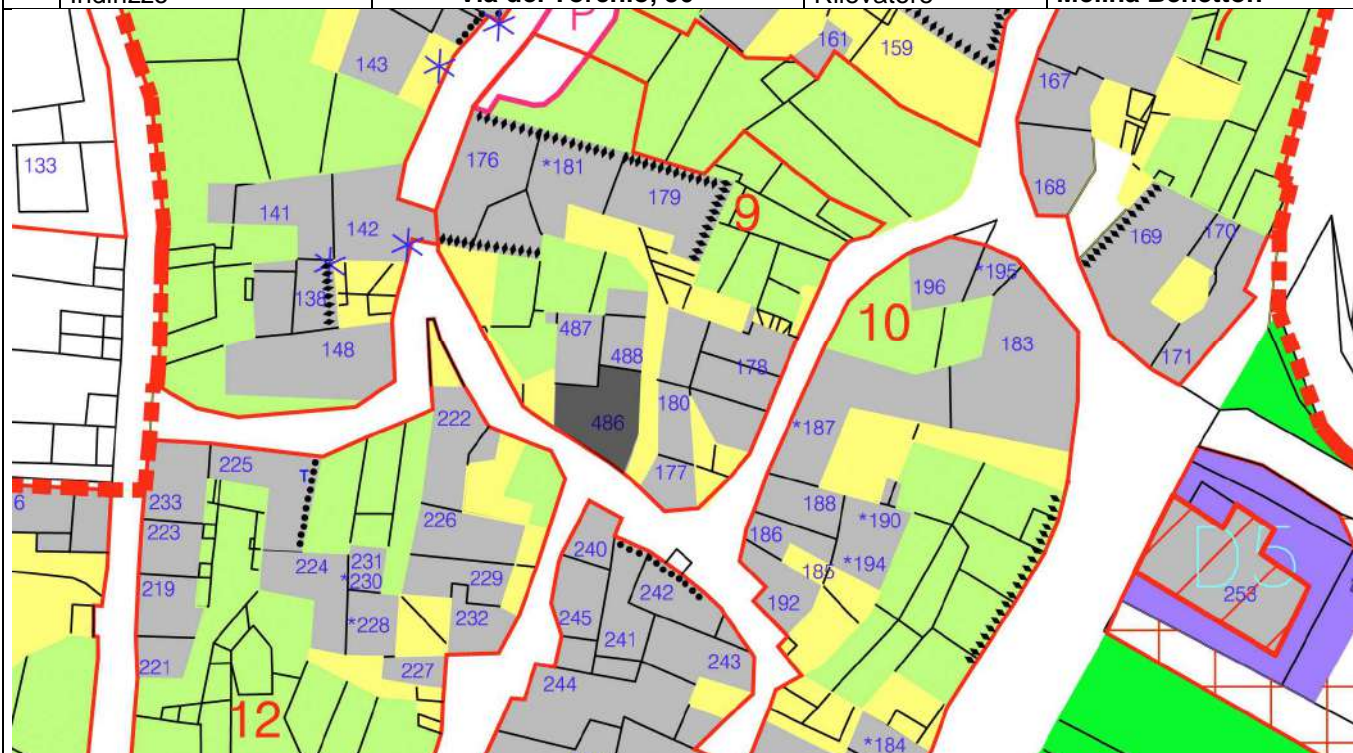
ANALISI

1	Tipologia Funzionale	EDIFICIO PREV. RESIDENZIALE	A	<input checked="" type="checkbox"/>	BAITA	E	
		EDIFICIO PRODUTTIVO	B	<input type="checkbox"/>	MALGA	F	
		EDIFICIO SPECIALE	C	<input type="checkbox"/>	DEPOSITO	G	
		COMMERCIALE	D	<input type="checkbox"/>		H	
1A	Destinazione d'uso del piano terra			Cantina/garage			
2	Epoca di Costruzione	ANTERIORE AL 1860			8	8	
		TRA IL 1860 E IL 1939			6		
		POSTERIORE AL 1939			4		
3	Tipologia architettonica storica	ALTA DEFINIZIONE			8		
		MEDIA DEFINIZIONE			6		
		BASSA DEFINIZIONE			4	4	
		NESSUNA DEFINIZIONE			0		
4	Permanenza dei caratteri formali originali	VOLUMETRICI ORIGINARI	2	1	0	2	
		CARATTERI COSTRUTTIVI	2	1	0	1	
		CARATTERI COMPLEMENT.	2	1	0	1	
		ASPETTI DECORATIVI	2	1	0	2	
		TOTALE				6	
5	Destinazione d'uso originaria	CONSERVATA					
		MODIFICATA PARZIALMENTE			<input checked="" type="checkbox"/>		
		MODIFICATA TOTALMENTE					
		NON INDIVIDUABILE					
6	Degrado fisico	NULLO			<input checked="" type="checkbox"/>		
		MEDIO					
		ELEVATO					
7	Grado di Utilizzo	UTILIZZATO			<input checked="" type="checkbox"/>		
		SOTTOUTILIZZATO					
		IN STATO DI ABBANDONO					
8	Spazi di pertinenza	ALTA QUALITA'					
		MEDIA QUALITA'			<input checked="" type="checkbox"/>		
		BASSA QUALITA'					
9	Vincoli Legislativi						
10	Categoria d'intervento prevista nel piano precedente:		C				
11	Note:						

PROGETTO

12	Categoria di Intervento Prevista	RESTAURO			BAITA	E	
		RISANAMENTO CONSERVATIVO			MALGA	F	
		RISTRUTTURAZIONE			DEPOSITO	G	
		DEMOLIZIONE				H	
13	Vincoli particolari:						
14	Categoria di Intervento per gli spazi di pertinenza						

Comprensorio	C10	Foglio di Mappa	9
Comune Amministrativo	Villa Lagarina	N. Part. Edificiale	75
Comune Catastale	Castellano	Data del Rilievo	01/04/11
Indirizzo	Via del Torchio, 56	Rilevatore	Melina Benetton



Scala 1:1000



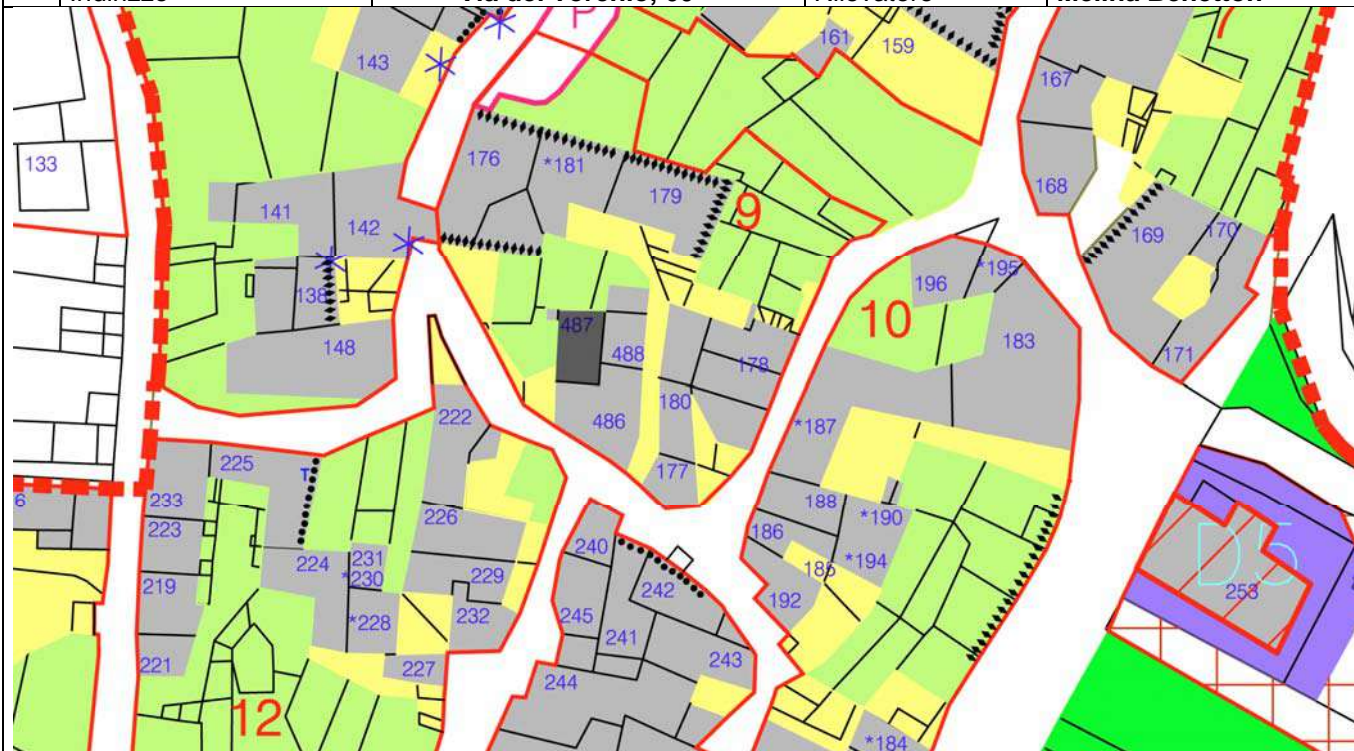
ANALISI

1	Tipologia Funzionale	EDIFICIO PREV. RESIDENZIALE	A	<input checked="" type="checkbox"/>	BAITA	E	
		EDIFICIO PRODUTTIVO	B	<input type="checkbox"/>	MALGA	F	
		EDIFICIO SPECIALE	C	<input type="checkbox"/>	DEPOSITO	G	
		COMMERCIALE	D	<input type="checkbox"/>		H	
1A	Destinazione d'uso del piano terra			Cantina/garage			
2	Epoca di Costruzione	ANTERIORE AL 1860			8	8	
		TRA IL 1860 E IL 1939			6		
		POSTERIORE AL 1939			4		
3	Tipologia architettonica storica	ALTA DEFINIZIONE			8		
		MEDIA DEFINIZIONE			6		
		BASSA DEFINIZIONE			4	4	
		NESSUNA DEFINIZIONE			0		
4	Permanenza dei caratteri formali originali	VOLUMETRICI ORIGINARI	2	1	0	2	
		CARATTERI COSTRUTTIVI	2	1	0	2	
		CARATTERI COMPLEMENT.	2	1	0	2	
		ASPETTI DECORATIVI	2	1	0	2	
		TOTALE				8	
5	Destinazione d'uso originaria	CONSERVATA					
		MODIFICATA PARZIALMENTE			<input checked="" type="checkbox"/>		
		MODIFICATA TOTALMENTE					
		NON INDIVIDUABILE					
6	Degrado fisico	NULLO			<input checked="" type="checkbox"/>		
		MEDIO					
		ELEVATO					
7	Grado di Utilizzo	UTILIZZATO			<input checked="" type="checkbox"/>		
		SOTTOUTILIZZATO					
		IN STATO DI ABBANDONO					
8	Spazi di pertinenza	ALTA QUALITA'					
		MEDIA QUALITA'					
		BASSA QUALITA'					
9	Vincoli Legislativi						
10	Categoria d'intervento prevista nel piano precedente:			B			
11	Note:						

PROGETTO

12	ia di Intervento Prevista	RESTAURO				
		RISANAMENTO CONSERVATIVO	<input checked="" type="checkbox"/>			
		RISTRUTTURAZIONE				
		DEMOLIZIONE				
13	Vincoli particolari:					
14	Categoria di Intervento per gli spazi di pertinenza					

Comprensorio	C10	Foglio di Mappa	9
Comune Amministrativo	Villa Lagarina	N. Part. Edificiale	73/1
Comune Catastale	Castellano	Data del Rilievo	01/04/11
Indirizzo	Via del Torchio, 60	Rilevatore	Melina Benetton



Scala 1:1000



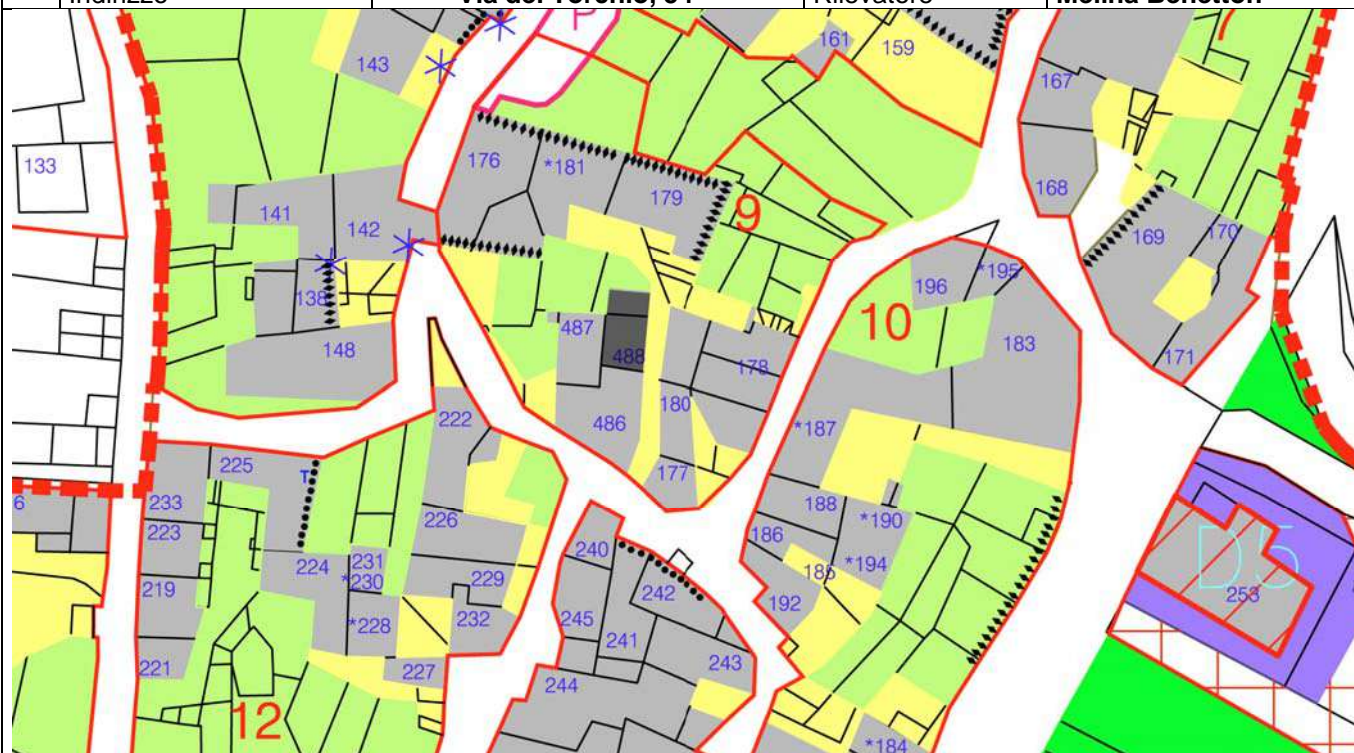
ANALISI

1	Tipologia Funzionale	EDIFICIO PREV. RESIDENZIALE	A	<input checked="" type="checkbox"/>	BAITA	E	
		EDIFICIO PRODUTTIVO	B	<input type="checkbox"/>	MALGA	F	
		EDIFICIO SPECIALE	C	<input type="checkbox"/>	DEPOSITO	G	
		COMMERCIALE	D	<input type="checkbox"/>		H	
1A	Destinazione d'uso del piano terra			Abitazione			
2	Epoca di Costruzione	ANTERIORE AL 1860			8	8	
		TRA IL 1860 E IL 1939			6		
		POSTERIORE AL 1939			4		
3	Tipologia architettonica storica	ALTA DEFINIZIONE			8		
		MEDIA DEFINIZIONE			6		
		BASSA DEFINIZIONE			4	4	
		NESSUNA DEFINIZIONE			0		
4	Permanenza dei caratteri formali originali	VOLUMETRICI ORIGINARI	2	1	0	2	
		CARATTERI COSTRUTTIVI	2	1	0	2	
		CARATTERI COMPLEMENT.	2	1	0	1	
		ASPETTI DECORATIVI	2	1	0	2	
		TOTALE				7	
5	Destinazione d'uso originaria	CONSERVATA					
		MODIFICATA PARZIALMENTE			<input checked="" type="checkbox"/>		
		MODIFICATA TOTALMENTE					
		NON INDIVIDUABILE					
6	Degrado fisico	NULLO			<input checked="" type="checkbox"/>		
		MEDIO					
		ELEVATO					
7	Grado di Utilizzo	UTILIZZATO			<input checked="" type="checkbox"/>		
		SOTTOUTILIZZATO					
		IN STATO DI ABBANDONO					
8	Spazi di pertinenza	ALTA QUALITA'					
		MEDIA QUALITA'			<input checked="" type="checkbox"/>		
		BASSA QUALITA'					
9	Vincoli Legislativi						
10	Categoria d'intervento prevista nel piano precedente:			B			
11	Note:						

PROGETTO

12	ia di Intervento Prevista	RESTAURO			RISANAMENTO CONSERVATIVO	<input checked="" type="checkbox"/>	
		RISTRUTTURAZIONE					
		DEMOLIZIONE					
13	Vincoli particolari:						
14	Categoria di Intervento per gli spazi di pertinenza						

Comprensorio	C10	Foglio di Mappa	9
Comune Amministrativo	Villa Lagarina	N. Part. Edificiale	73/2
Comune Catastale	Castellano	Data del Rilievo	Aprile 2011
Indirizzo	Via del Torchio, 54	Rilevatore	Melina Benetton



Scala 1:1000



ANALISI

1	Tipologia Funzionale	EDIFICIO PREV. RESIDENZIALE	A	<input checked="" type="checkbox"/>	BAITA	E	
		EDIFICIO PRODUTTIVO	B	<input type="checkbox"/>	MALGA	F	
		EDIFICIO SPECIALE	C	<input type="checkbox"/>	DEPOSITO	G	
		COMMERCIALE	D	<input type="checkbox"/>		H	
1A	Destinazione d'uso del piano terra			cantina			
2	Epoca di Costruzione	ANTERIORE AL 1860			8	8	
		TRA IL 1860 E IL 1939			6		
		POSTERIORE AL 1939			4		
3	Tipologia architettonica storica	ALTA DEFINIZIONE			8		
		MEDIA DEFINIZIONE			6		
		BASSA DEFINIZIONE			4	4	
		NESSUNA DEFINIZIONE			0		
4	Permanenza dei caratteri formali originali	VOLUMETRICI ORIGINARI	2	1	0	2	
		CARATTERI COSTRUTTIVI	2	1	0	2	
		CARATTERI COMPLEMENT.	2	1	0	1	
		ASPETTI DECORATIVI	2	1	0	2	
		TOTALE				7	
5	Destinazione d'uso originaria	CONSERVATA					
		MODIFICATA PARZIALMENTE			<input checked="" type="checkbox"/>		
		MODIFICATA TOTALMENTE					
		NON INDIVIDUABILE					
6	Degrado fisico	NULLO			<input checked="" type="checkbox"/>		
		MEDIO					
		ELEVATO					
7	Grado di Utilizzo	UTILIZZATO			<input checked="" type="checkbox"/>		
		SOTTOUTILIZZATO					
		IN STATO DI ABBANDONO					
8	Spazi di pertinenza	ALTA QUALITA'					
		MEDIA QUALITA'			<input checked="" type="checkbox"/>		
		BASSA QUALITA'					
9	Vincoli Legislativi						
10	Categoria d'intervento prevista nel piano precedente:			B			
11	Note:						

PROGETTO

12	Categoria di Intervento Prevista	RESTAURO	
		RISANAMENTO CONSERVATIVO	<input checked="" type="checkbox"/>
		RISTRUTTURAZIONE	
		DEMOLIZIONE	
13	Vincoli particolari:		
14	Categoria di Intervento per gli spazi di pertinenza		