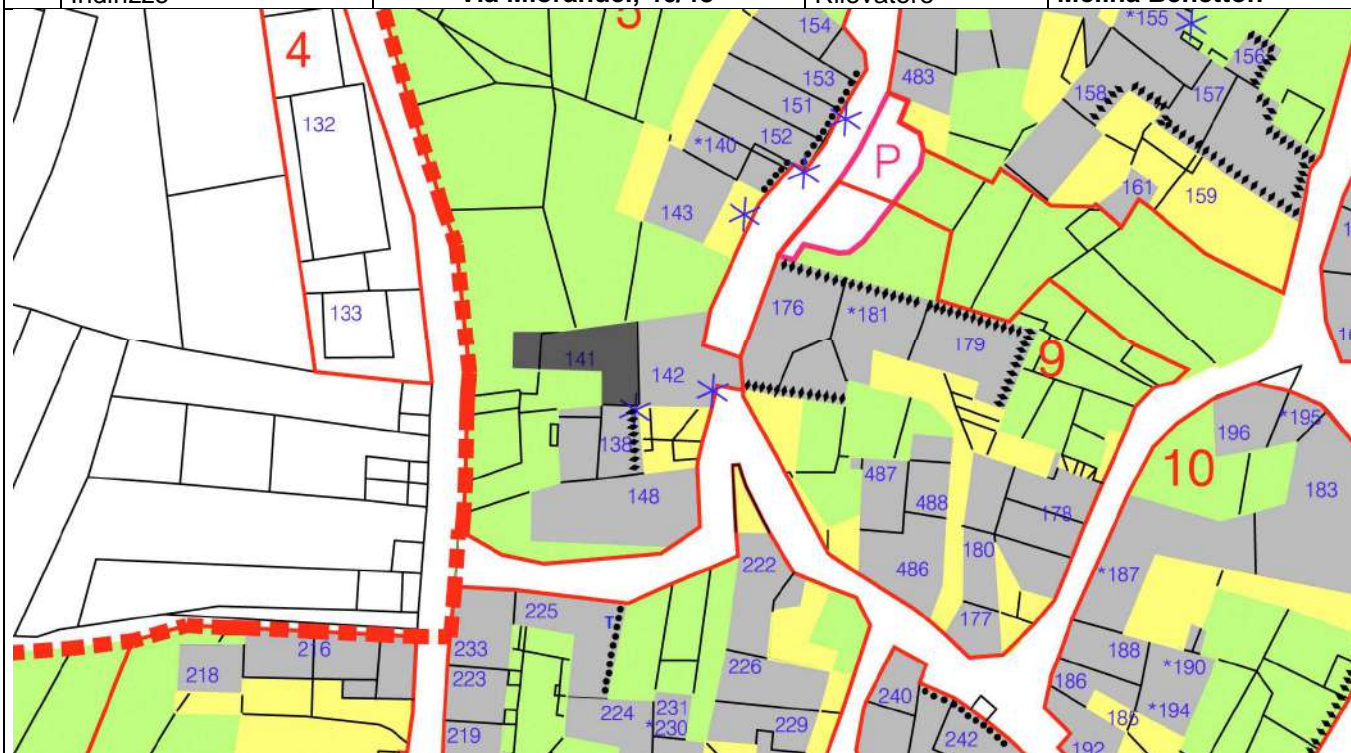


Comprensorio	C10	Foglio di Mappa	5
Comune Amministrativo	Villa Lagarina	N. Part. Edificiale	62
Comune Catastale	Castellano	Data del Rilievo	01/04/11
Indirizzo	Via Miorandei, 46/48	Rilevatore	Melina Benetton



Scala 1:1000



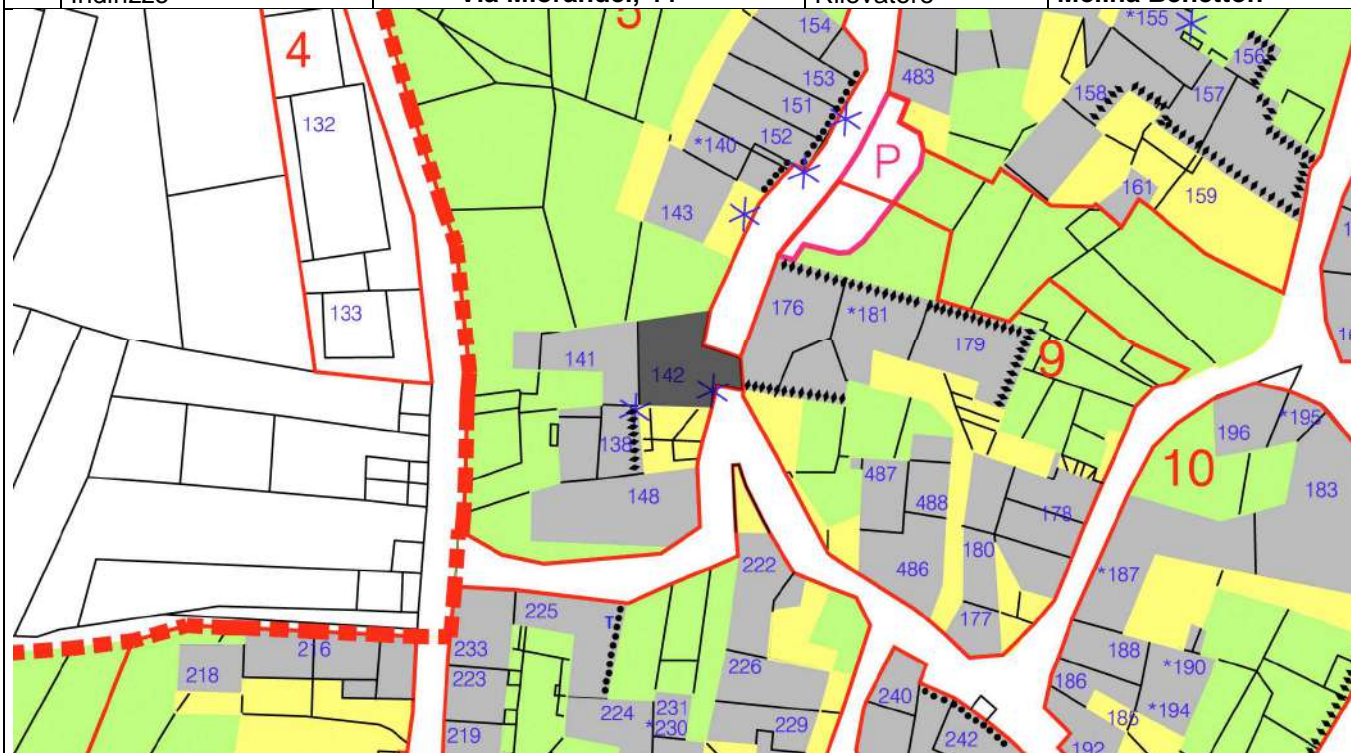
ANALISI

1	Tipologia Funzionale	EDIFICIO PREV. RESIDENZIALE	A	<input checked="" type="checkbox"/>	BAITA	E	
		EDIFICIO PRODUTTIVO	B	<input type="checkbox"/>	MALGA	F	
		EDIFICIO SPECIALE	C	<input type="checkbox"/>	DEPOSITO	G	
		COMMERCIALE	D	<input type="checkbox"/>		H	
1A	Destinazione d'uso del piano terra			Cantina/garage			
2	Epoca di Costruzione	ANTERIORE AL 1860			8	8	
		TRA IL 1860 E IL 1939			6		
		POSTERIORE AL 1939			4		
3	Tipologia architettonica storica	ALTA DEFINIZIONE			8		
		MEDIA DEFINIZIONE			6		
		BASSA DEFINIZIONE			4	4	
		NESSUNA DEFINIZIONE			0		
4	Permanenza dei caratteri formali originali	VOLUMETRICI ORIGINARI	2	1	0	2	
		CARATTERI COSTRUTTIVI	2	1	0	2	
		CARATTERI COMPLEMENT.	2	1	0	1	
		ASPETTI DECORATIVI	2	1	0	1	
		TOTALE				6	
5	Destinazione d'uso originaria	CONSERVATA					
		MODIFICATA PARZIALMENTE			<input checked="" type="checkbox"/>		
		MODIFICATA TOTALMENTE					
		NON INDIVIDUABILE					
6	Degrado fisico	NULLO			<input checked="" type="checkbox"/>		
		MEDIO					
		ELEVATO					
7	Grado di Utilizzo	UTILIZZATO			<input checked="" type="checkbox"/>		
		SOTTOUTILIZZATO					
		IN STATO DI ABBANDONO					
8	Spazi di pertinenza	ALTA QUALITA'			<input checked="" type="checkbox"/>		
		MEDIA QUALITA'					
		BASSA QUALITA'					
9	Vincoli Legislativi						
10	Categoria d'intervento prevista nel piano precedente:			C			
11	Note:						

PROGETTO

12	Categoria di Intervento Prevista	RESTAURO	
		RISANAMENTO CONSERVATIVO	
		RISTRUTTURAZIONE	<input checked="" type="checkbox"/>
		DEMOLIZIONE	
13	Vincoli particolari:		
14	Categoria di Intervento per gli spazi di pertinenza	Ristrutturazione	

Comprensorio	C10	Foglio di Mappa	5
Comune Amministrativo	Villa Lagarina	N. Part. Edificiale	66
Comune Catastale	Castellano	Data del Rilievo	01/04/11
Indirizzo	Via Miorandei, 44	Rilevatore	Melina Benetton



Scala 1:1000



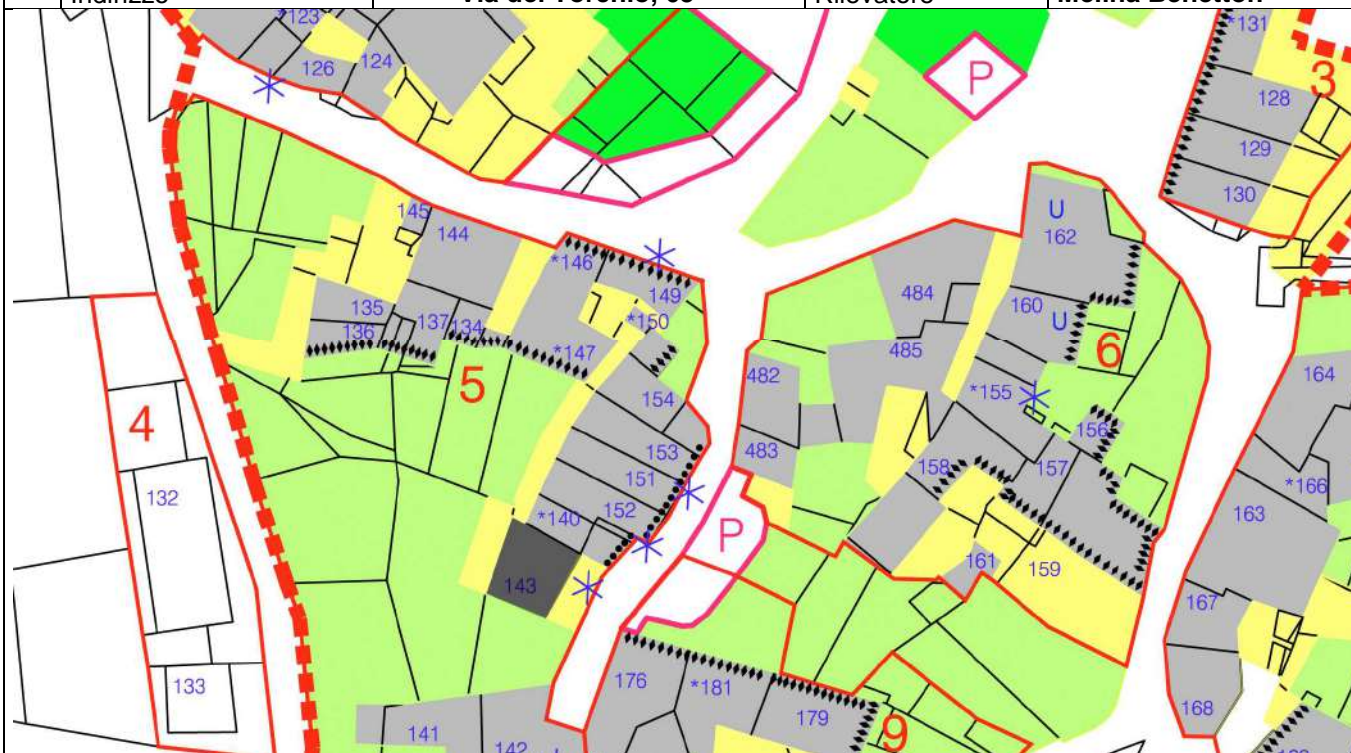
ANALISI

1	Tipologia Funzionale	EDIFICIO PREV. RESIDENZIALE	A	<input checked="" type="checkbox"/>	BAITA	E		
		EDIFICIO PRODUTTIVO	B		MALGA	F		
		EDIFICIO SPECIALE	C		DEPOSITO	G		
		COMMERCIALE	D			H		
1A	Destinazione d'uso del piano terra			Cantina				
2	Epoca di Costruzione	ANTERIORE AL 1860			8	6		
		TRA IL 1860 E IL 1939			6			
		POSTERIORE AL 1939			4			
3	Tipologia architettonica storica	ALTA DEFINIZIONE			8	6		
		MEDIA DEFINIZIONE			6			
		BASSA DEFINIZIONE			4			
		NESSUNA DEFINIZIONE			0			
4	Permanenza dei caratteri formali originali	VOLUMETRICI ORIGINARI			2	1	0	2
		CARATTERI COSTRUTTIVI			2	1	0	2
		CARATTERI COMPLEMENT.			2	1	0	2
		ASPETTI DECORATIVI			2	1	0	2
		TOTALE						8
5	Destinazione d'uso originaria	CONSERVATA			X			
		MODIFICATA PARZIALMENTE						
		MODIFICATA TOTALMENTE						
		NON INDIVIDUABILE						
6	Degrado fisico	NULLO			X			
		MEDIO						
		ELEVATO						
7	Grado di Utilizzo	UTILIZZATO			X			
		SOTTOUTILIZZATO						
		IN STATO DI ABBANDONO						
8	Spazi di pertinenza	ALTA QUALITA'			X			
		MEDIA QUALITA'						
		BASSA QUALITA'						
9	Vincoli Legislativi							
10	Categoria d'intervento prevista nel piano precedente:			C				
11	Note:							

PROGETTO

12	Categoria di Intervento Prevista	RESTAURO	X
		RISANAMENTO CONSERVATIVO	
		RISTRUTTURAZIONE	
		DEMOLIZIONE	
13	Vincoli particolari:		
14	Categoria di Intervento per gli spazi di pertinenza	Risanamento Conservativo	

Comprensorio	C10	Foglio di Mappa	5
Comune Amministrativo	Villa Lagarina	N. Part. Edificiale	61/2
Comune Catastale	Castellano	Data del Rilievo	01/04/11
Indirizzo	Via del Torchio, 63	Rilevatore	Melina Benetton



Scala 1:1000



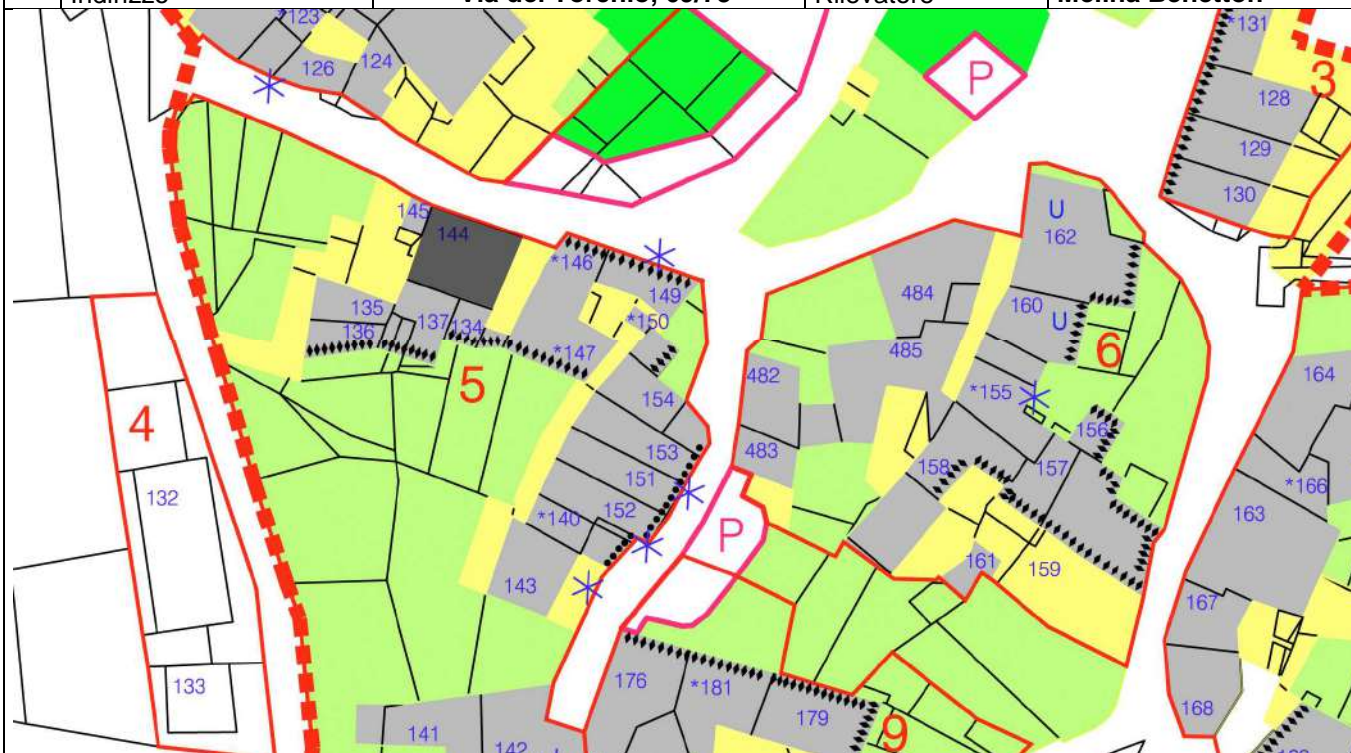
ANALISI

1	Tipologia Funzionale	EDIFICIO PREV. RESIDENZIALE	A	<input checked="" type="checkbox"/>	BAITA	E	
		EDIFICIO PRODUTTIVO	B		MALGA	F	
		EDIFICIO SPECIALE	C		DEPOSITO	G	
		COMMERCIALE	D			H	
1A	Destinazione d'uso del piano terra			Cantina			
2	Epoca di Costruzione	ANTERIORE AL 1860		8	8		
		TRA IL 1860 E IL 1939		6			
		POSTERIORE AL 1939		4			
3	Tipologia architettonica storica	ALTA DEFINIZIONE		8	6		
		MEDIA DEFINIZIONE		6			
		BASSA DEFINIZIONE		4			
		NESSUNA DEFINIZIONE		0			
4	Permanenza dei caratteri formali originali	VOLUMETRICI ORIGINARI	2	1	0	2	
		CARATTERI COSTRUTTIVI	2	1	0	2	
		CARATTERI COMPLEMENT.	2	1	0	2	
		ASPETTI DECORATIVI	2	1	0	2	
		TOTALE					8
5	Destinazione d'uso originaria	CONSERVATA					X
		MODIFICATA PARZIALMENTE					
		MODIFICATA TOTALMENTE					
		NON INDIVIDUABILE					
6	Degrado fisico	NULLO					X
		MEDIO					
		ELEVATO					
7	Grado di Utilizzo	UTILIZZATO					X
		SOTTOUTILIZZATO					
		IN STATO DI ABBANDONO					
8	Spazi di pertinenza	ALTA QUALITA'					X
		MEDIA QUALITA'					
		BASSA QUALITA'					
9	Vincoli Legislativi						
10	Categoria d'intervento prevista nel piano precedente:			B			
11	Note: (Portone ad arco in pietra con chiave di volta decorata)						

PROGETTO

12	Tipologia di Intervento Prevista	RESTAURO			RISANAMENTO CONSERVATIVO		<input checked="" type="checkbox"/>
		RISTRUTTURAZIONE					
		DEMOLIZIONE					
13	Vincoli particolari:						
14	Categoria di Intervento per gli spazi di pertinenza			Risanamento Conservativo			

Comprensorio	C10	Foglio di Mappa	5
Comune Amministrativo	Villa Lagarina	N. Part. Edificiale	39
Comune Catastale	Castellano	Data del Rilievo	Aprile 2011
Indirizzo	Via del Torchio, 69/73	Rilevatore	Melina Benetton



Scala 1:1000



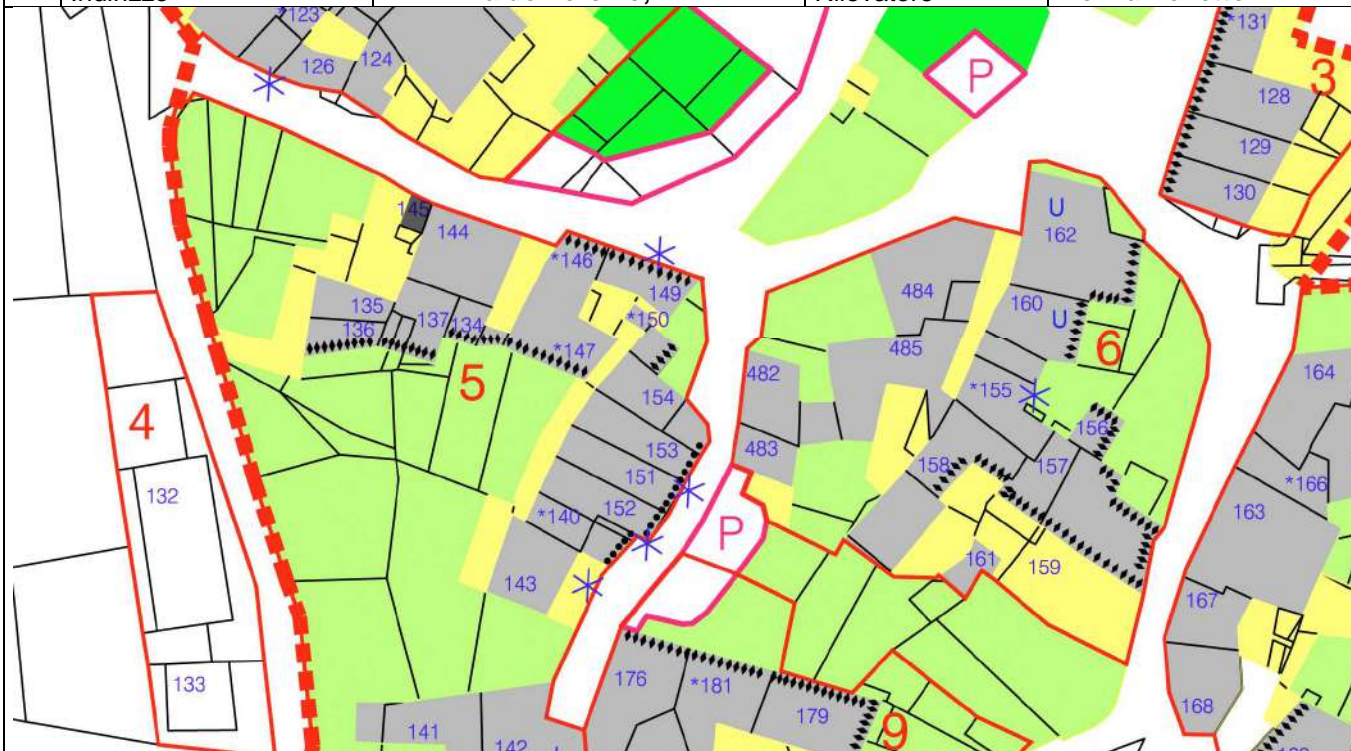
ANALISI

1	Tipologia Funzionale	EDIFICIO PREV. RESIDENZIALE	A	<input checked="" type="checkbox"/>	BAITA	E	
		EDIFICIO PRODUTTIVO	B	<input type="checkbox"/>	MALGA	F	
		EDIFICIO SPECIALE	C	<input type="checkbox"/>	DEPOSITO	G	
		COMMERCIALE	D	<input type="checkbox"/>		H	
1A	Destinazione d'uso del piano terra			Cantina			
2	Epoca di Costruzione	ANTERIORE AL 1860			8	8	
		TRA IL 1860 E IL 1939			6		
		POSTERIORE AL 1939			4		
3	Tipologia architettonica storica	ALTA DEFINIZIONE			8	4	
		MEDIA DEFINIZIONE			6		
		BASSA DEFINIZIONE			4		
		NESSUNA DEFINIZIONE			0		
4	Permanenza dei caratteri formali originali	VOLUMETRICI ORIGINARI	2	1	0	2	
		CARATTERI COSTRUTTIVI	2	1	0	1	
		CARATTERI COMPLEMENT.	2	1	0	1	
		ASPETTI DECORATIVI	2	1	0	1	
		TOTALE				5	
5	Destinazione d'uso originaria	CONSERVATA			X		
		MODIFICATA PARZIALMENTE					
		MODIFICATA TOTALMENTE					
		NON INDIVIDUABILE					
6	Degrado fisico	NULLO			X		
		MEDIO					
		ELEVATO					
7	Grado di Utilizzo	UTILIZZATO			X		
		SOTTOUTILIZZATO					
		IN STATO DI ABBANDONO					
8	Spazi di pertinenza	ALTA QUALITA'			X		
		MEDIA QUALITA'					
		BASSA QUALITA'					
9	Vincoli Legislativi						
10	Categoria d'intervento prevista nel piano precedente:			Categoria B			
11	Note:						

PROGETTO

12	Categoria di Intervento Prevista	RESTAURO			BAITA		
		RISANAMENTO CONSERVATIVO			MALGA		
		RISTRUTTURAZIONE			DEPOSITO		
		DEMOLIZIONE					
13	Vincoli particolari:						
14	Categoria di Intervento per gli spazi di pertinenza			Ristrutturazione			

Comprensorio	C10	Foglio di Mappa	5
Comune Amministrativo	Villa Lagarina	N. Part. Edificiale	40
Comune Catastale	Castellano	Data del Rilievo	01/04/11
Indirizzo	Via de Torchio, 71	Rilevatore	Melina Benetton



Scala 1:1000



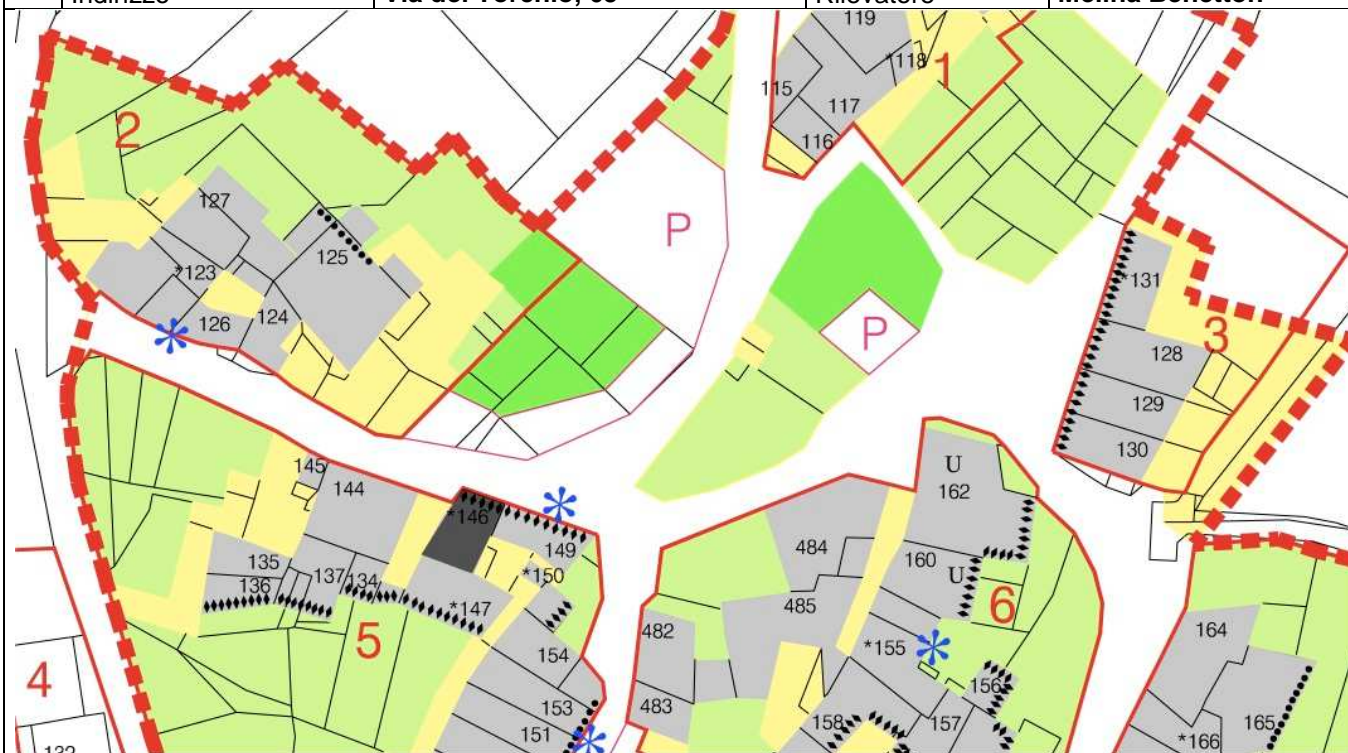
ANALISI

1	Tipologia Funzionale	EDIFICIO PREV. RESIDENZIALE	A	<input checked="" type="checkbox"/>	BAITA	E		
		EDIFICIO PRODUTTIVO	B	<input type="checkbox"/>	MALGA	F		
		EDIFICIO SPECIALE	C	<input type="checkbox"/>	DEPOSITO	G		
		COMMERCIALE	D	<input type="checkbox"/>		H		
1A	Destinazione d'uso del piano terra			Abitazione/cantina				
2	Epoca di Costruzione	ANTERIORE AL 1860			8	8		
		TRA IL 1860 E IL 1939			6			
		POSTERIORE AL 1939			4			
3	Tipologia architettonica storica	ALTA DEFINIZIONE			8			
		MEDIA DEFINIZIONE			6			
		BASSA DEFINIZIONE			4	4		
		NESSUNA DEFINIZIONE			0			
4	Permanenza dei caratteri formali originali	VOLUMETRICI ORIGINARI			2	1	0	2
		CARATTERI COSTRUTTIVI			2	1	0	2
		CARATTERI COMPLEMENT.			2	1	0	2
		ASPETTI DECORATIVI			2	1	0	2
		TOTALE						8
5	Destinazione d'uso originaria	CONSERVATA						
		MODIFICATA PARZIALMENTE			<input checked="" type="checkbox"/>			
		MODIFICATA TOTALMENTE						
		NON INDIVIDUABILE						
6	Degrado fisico	NULLO			<input checked="" type="checkbox"/>			
		MEDIO						
		ELEVATO						
7	Grado di Utilizzo	UTILIZZATO			<input checked="" type="checkbox"/>			
		SOTTOUTILIZZATO						
		IN STATO DI ABBANDONO						
8	Spazi di pertinenza	ALTA QUALITA'						
		MEDIA QUALITA'			<input checked="" type="checkbox"/>			
		BASSA QUALITA'						
9	Vincoli Legislativi							
10	Categoria d'intervento prevista nel piano precedente:			B				
11	Note:							

PROGETTO

12	ia di Intervento Prevista	RESTAURO			RISANAMENTO CONSERVATIVO		
		RISTRUTTURAZIONE				<input checked="" type="checkbox"/>	
		DEMOLIZIONE					
13	Vincoli particolari:						
14	Categoria di Intervento per gli spazi di pertinenza			Ristrutturazione			

Comprensorio		Foglio di Mappa	5
Comune Amministrativo	Villa Lagarina	N. Part. Edificiale	37/1
Comune Catastale	Castellano	Data del Rilievo	Aprile 2011
Indirizzo	Via del Torchio, 65	Rilevatore	Melina Benetton



Scala 1:1000



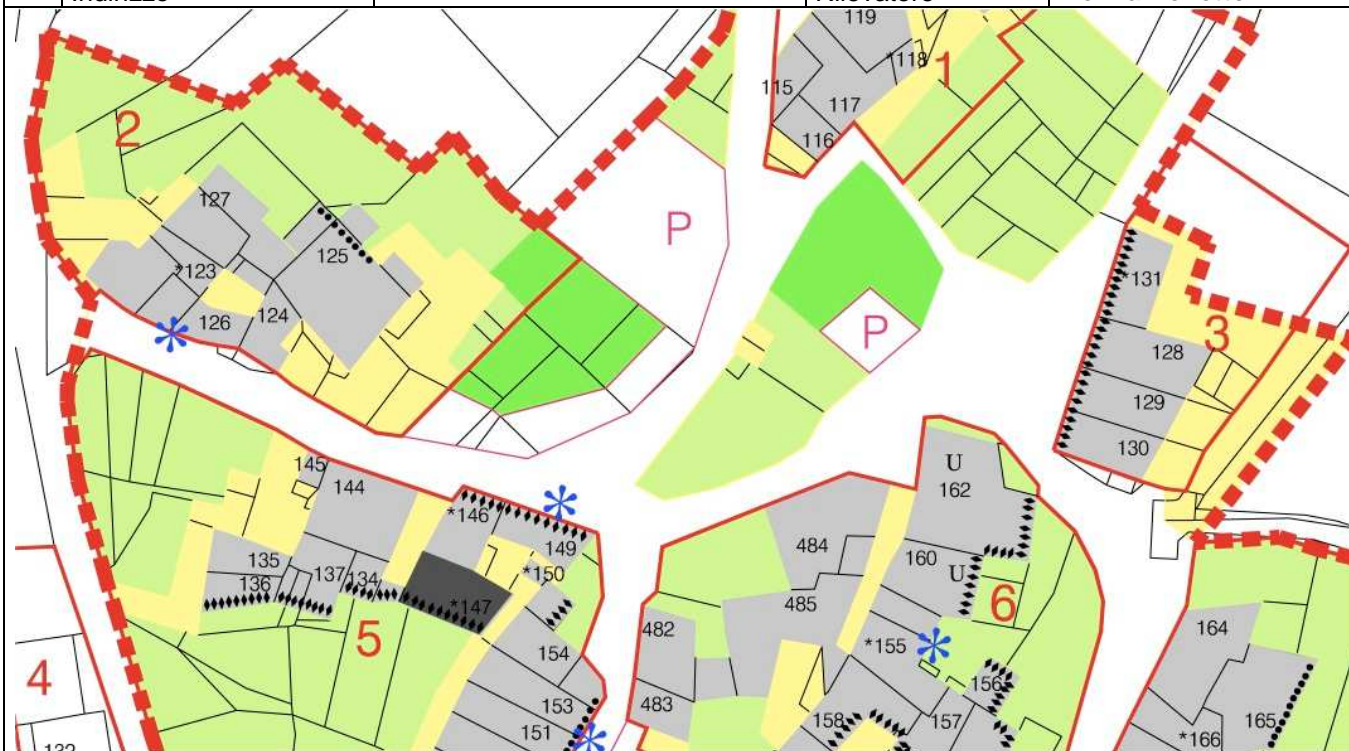
ANALISI

1	Tipologia Funzionale	EDIFICIO PREV. RESIDENZIALE	A	<input checked="" type="checkbox"/>	BAITA	E	
		EDIFICIO PRODUTTIVO	B	<input type="checkbox"/>	MALGA	F	
		EDIFICIO SPECIALE	C	<input type="checkbox"/>	DEPOSITO	G	
		COMMERCIALE	D	<input type="checkbox"/>		H	
1A	Destinazione d'uso del piano terra			Abitazione			
2	Epoca di Costruzione	ANTERIORE AL 1860		8	8		
		TRA IL 1860 E IL 1939		6			
		POSTERIORE AL 1939		4			
3	Tipologia architettonica storica	ALTA DEFINIZIONE		8	4		
		MEDIA DEFINIZIONE		6			
		BASSA DEFINIZIONE		4			
		NESSUNA DEFINIZIONE		0			
4	Permanenza dei caratteri formali originali	VOLUMETRICI ORIGINARI		2	1	0	2
		CARATTERI COSTRUTTIVI		2	1	0	2
		CARATTERI COMPLEMENT.		2	1	0	2
		ASPETTI DECORATIVI		2	1	0	2
		TOTALE					8
5	Destinazione d'uso originaria	CONSERVATA		X			
		MODIFICATA PARZIALMENTE					
		MODIFICATA TOTALMENTE					
		NON INDIVIDUABILE					
6	Degrado fisico	NULLO		X			
		MEDIO					
		ELEVATO					
7	Grado di Utilizzo	UTILIZZATO		X			
		SOTTOUTILIZZATO					
		IN STATO DI ABBANDONO					
8	Spazi di pertinenza	ALTA QUALITA'		X			
		MEDIA QUALITA'					
		BASSA QUALITA'					
9	Vincoli Legislativi						
10	Categoria d'intervento prevista nel piano precedente:			B			
11	Note:						

PROGETTO

12	ia di Intervento Prevista	RESTAURO			RISANAMENTO CONSERVATIVO		
		RISTRUTTURAZIONE	X				
		DEMOLIZIONE					
13	Vincoli particolari:						
14	Categoria di Intervento per gli spazi di pertinenza						

Comprensorio		Foglio di Mappa	5
Comune Amministrativo	Villa Lagarina	N. Part. Edificiale	37/2
Comune Catastale	Castellano	Data del Rilievo	Aprile 2011
Indirizzo		Rilevatore	Melina Benetton



Scala 1:1000



ANALISI

1	Tipologia Funzionale	EDIFICIO PREV. RESIDENZIALE	A	<input checked="" type="checkbox"/>	BAITA	E		
		EDIFICIO PRODUTTIVO	B	<input type="checkbox"/>	MALGA	F		
		EDIFICIO SPECIALE	C	<input type="checkbox"/>	DEPOSITO	G		
		COMMERCIALE	D	<input type="checkbox"/>		H		
1A	Destinazione d'uso del piano terra			Abitazione				
2	Epoca di Costruzione	ANTERIORE AL 1860			8	8		
		TRA IL 1860 E IL 1939			6			
		POSTERIORE AL 1939			4			
3	Tipologia architettonica storica	ALTA DEFINIZIONE			8	4		
		MEDIA DEFINIZIONE			6			
		BASSA DEFINIZIONE			4			
		NESSUNA DEFINIZIONE			0			
4	Permanenza dei caratteri formali originali	VOLUMETRICI ORIGINARI			2	1	0	2
		CARATTERI COSTRUTTIVI			2	1	0	2
		CARATTERI COMPLEMENT.			2	1	0	1
		ASPETTI DECORATIVI			2	1	0	1
		TOTALE						6
5	Destinazione d'uso originaria	CONSERVATA			X			
		MODIFICATA PARZIALMENTE						
		MODIFICATA TOTALMENTE						
		NON INDIVIDUABILE						
6	Degrado fisico	NULLO			X			
		MEDIO						
		ELEVATO						
7	Grado di Utilizzo	UTILIZZATO			X			
		SOTTOUTILIZZATO						
		IN STATO DI ABBANDONO						
8	Spazi di pertinenza	ALTA QUALITA'			X			
		MEDIA QUALITA'						
		BASSA QUALITA'						
9	Vincoli Legislativi							
10	Categoria d'intervento prevista nel piano precedente:			B				
11	Note:							

PROGETTO

12	Tipologia di Intervento Prevista	RESTAURO			BAITA		
		RISANAMENTO CONSERVATIVO			MALGA		
		RISTRUTTURAZIONE			DEPOSITO		
		DEMOLIZIONE					
13	Vincoli particolari:						
14	Categoria di Intervento per gli spazi di pertinenza			Ristrutturazione			

148

The left photograph shows the front facade of a three-story building with a light beige stucco finish. It features a wooden door on the ground floor, a balcony with a metal railing on the first floor, and several windows with white shutters. The right photograph shows the side facade of the same building, highlighting arched windows and a white van parked in front. The van has the logo for 'FAMIGLIA COOPERATIVA' and the year '1980' on its side. A black metal fence and a street lamp are also visible in the foreground of the right photo.

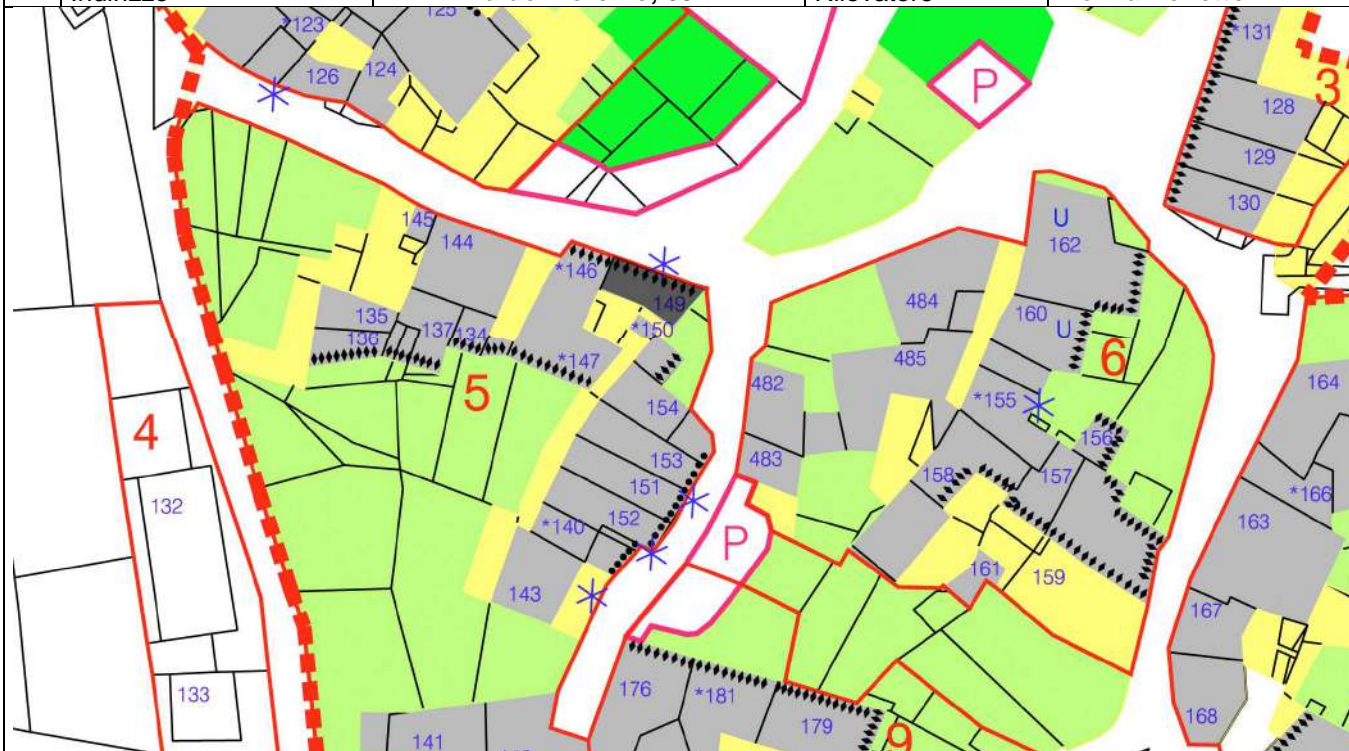
ANALISI

1	Tipologia Funzionale	EDIFICIO PREV. RESIDENZIALE	A	<input checked="" type="checkbox"/>	BAITA	E	
		EDIFICIO PRODUTTIVO	B	<input type="checkbox"/>	MALGA	F	
		EDIFICIO SPECIALE	C	<input type="checkbox"/>	DEPOSITO	G	
		COMMERCIALE	D	<input type="checkbox"/>		H	
1A	Destinazione d'uso del piano terra			Abitazione/cantina			
2	Epoca di Costruzione	ANTERIORE AL 1860		8	8		
		TRA IL 1860 E IL 1939		6			
		POSTERIORE AL 1939		4			
3	Tipologia architettonica storica	ALTA DEFINIZIONE		8	8		
		MEDIA DEFINIZIONE		6			
		BASSA DEFINIZIONE		4			
		NESSUNA DEFINIZIONE		0			
4	Permanenza dei caratteri formali originali	VOLUMETRICI ORIGINARI		2	1	0	2
		CARATTERI COSTRUTTIVI		2	1	0	2
		CARATTERI COMPLEMENT.		2	1	0	1
		ASPETTI DECORATIVI		2	1	0	1
		TOTALE					6
5	Destinazione d'uso originaria	CONSERVATA					X
		MODIFICATA PARZIALMENTE					
		MODIFICATA TOTALMENTE					
		NON INDIVIDUABILE					
6	Degrado fisico	NULLO					X
		MEDIO					
		ELEVATO					
7	Grado di Utilizzo	UTILIZZATO					X
		SOTTOUTILIZZATO					
		IN STATO DI ABBANDONO					
8	Spazi di pertinenza	ALTA QUALITA'					X
		MEDIA QUALITA'					
		BASSA QUALITA'					
9	Vincoli Legislativi						
10	Categoria d'intervento prevista nel piano precedente:			C			
11	Note:						

PROGETTO

12	Tipologia di Intervento Prevista	RESTAURO		X
		RISANAMENTO CONSERVATIVO		
		RISTRUTTURAZIONE		
		DEMOLIZIONE		
13	Vincoli particolari:			
14	Categoria di Intervento per gli spazi di pertinenza		Ristrutturazione	

Comprensorio	C10	Foglio di Mappa	5
Comune Amministrativo	Villa Lagarina	N. Part. Edificiale	37/3
Comune Catastale	Castellano	Data del Rilievo	01/04/11
Indirizzo	Via del Torchio, 63	Rilevatore	Melina Benetton



Scala 1:1000



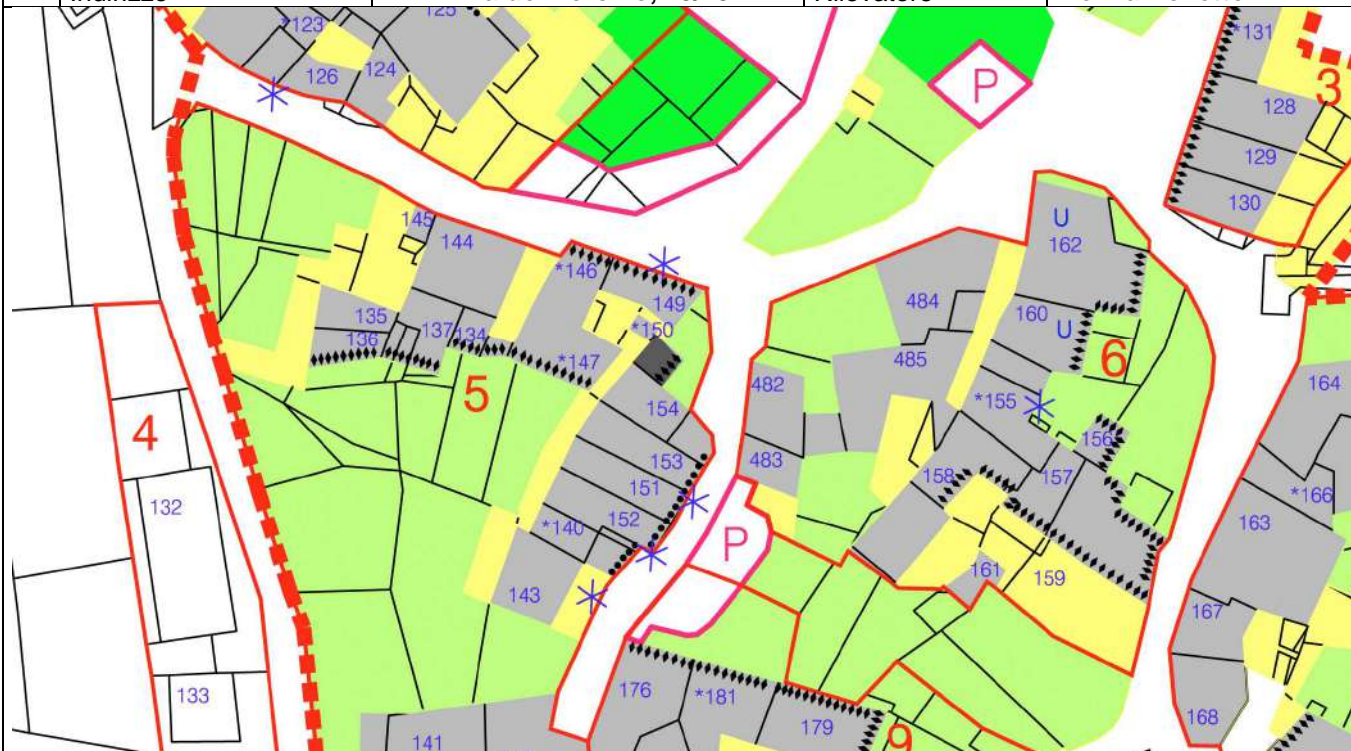
ANALISI

1	Tipologia Funzionale	EDIFICIO PREV. RESIDENZIALE	A	<input checked="" type="checkbox"/>	BAITA	E	
		EDIFICIO PRODUTTIVO	B	<input type="checkbox"/>	MALGA	F	
		EDIFICIO SPECIALE	C	<input type="checkbox"/>	DEPOSITO	G	
		COMMERCIALE	D	<input type="checkbox"/>		H	
1A	Destinazione d'uso del piano terra			Cantina/deposito			
2	Epoca di Costruzione	ANTERIORE AL 1860			8	8	
		TRA IL 1860 E IL 1939			6		
		POSTERIORE AL 1939			4		
3	Tipologia architettonica storica	ALTA DEFINIZIONE			8	6	
		MEDIA DEFINIZIONE			6		
		BASSA DEFINIZIONE			4		
		NESSUNA DEFINIZIONE			0		
4	Permanenza dei caratteri formali originali	VOLUMETRICI ORIGINARI	2	1	0	2	
		CARATTERI COSTRUTTIVI	2	1	0	2	
		CARATTERI COMPLEMENT.	2	1	0	2	
		ASPETTI DECORATIVI	2	1	0	2	
		TOTALE				8	
5	Destinazione d'uso originaria	CONSERVATA					
		MODIFICATA PARZIALMENTE			<input checked="" type="checkbox"/>		
		MODIFICATA TOTALMENTE					
		NON INDIVIDUABILE					
6	Degrado fisico	NULLO			<input checked="" type="checkbox"/>		
		MEDIO					
		ELEVATO					
7	Grado di Utilizzo	UTILIZZATO			<input checked="" type="checkbox"/>		
		SOTTOUTILIZZATO					
		IN STATO DI ABBANDONO					
8	Spazi di pertinenza	ALTA QUALITA'					
		MEDIA QUALITA'			<input checked="" type="checkbox"/>		
		BASSA QUALITA'					
9	Vincoli Legislativi						
10	Categoria d'intervento prevista nel piano precedente:			B			
11	Note:						

PROGETTO

12	Tipologia di Intervento Prevista	RESTAURO			BAITA		
		RISANAMENTO CONSERVATIVO			MALGA		
		RISTRUTTURAZIONE			DEPOSITO		
		DEMOLIZIONE					
13	Vincoli particolari:						
14	Categoria di Intervento per gli spazi di pertinenza			Ristrutturazione			

Comprensorio	C10	Foglio di Mappa	5
Comune Amministrativo	Villa Lagarina	N. Part. Edificiale	36
Comune Catastale	Castellano	Data del Rilievo	01/04/11
Indirizzo	Via del Torchio, 73/75	Rilevatore	Melina Benetton



Scala 1:1000



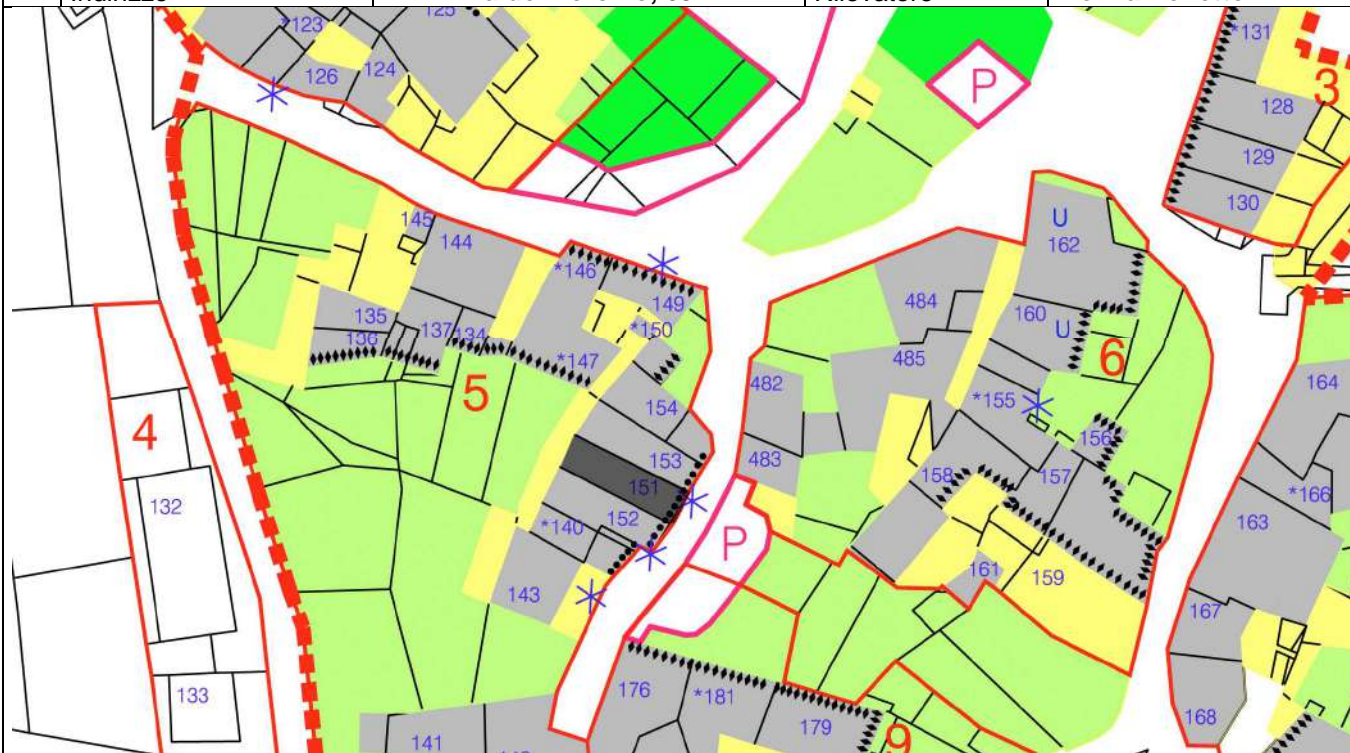
ANALISI

1	Tipologia Funzionale	EDIFICIO PREV. RESIDENZIALE	A	<input checked="" type="checkbox"/>	BAITA	E	
		EDIFICIO PRODUTTIVO	B	<input type="checkbox"/>	MALGA	F	
		EDIFICIO SPECIALE	C	<input type="checkbox"/>	DEPOSITO	G	
		COMMERCIALE	D	<input type="checkbox"/>		H	
1A	Destinazione d'uso del piano terra						
2	Epoca di Costruzione	ANTERIORE AL 1860	8	8			
		TRA IL 1860 E IL 1939	6				
		POSTERIORE AL 1939	4				
3	Tipologia architettonica storica	ALTA DEFINIZIONE	8	4			
		MEDIA DEFINIZIONE	6				
		BASSA DEFINIZIONE	4				
		NESSUNA DEFINIZIONE	0				
4	Permanenza dei caratteri formali originali	VOLUMETRICI ORIGINARI	2	1	0	2	
		CARATTERI COSTRUTTIVI	2	1	0		
		CARATTERI COMPLEMENT.	2	1	0		
		ASPETTI DECORATIVI	2	1	0		
		TOTALE					8
5	Destinazione d'uso originaria	CONSERVATA	X				
		MODIFICATA PARZIALMENTE					
		MODIFICATA TOTALMENTE					
		NON INDIVIDUABILE					
6	Degrado fisico	NULLO	X				
		MEDIO					
		ELEVATO					
7	Grado di Utilizzo	UTILIZZATO	X				
		SOTTOUTILIZZATO					
		IN STATO DI ABBANDONO					
8	Spazi di pertinenza	ALTA QUALITA'	X				
		MEDIA QUALITA'					
		BASSA QUALITA'					
9	Vincoli Legislativi						
10	Categoria d'intervento prevista nel piano precedente:						
B							
11	Note:						

PROGETTO

12	Categoria di Intervento Prevista	RESTAURO	X
		RISANAMENTO CONSERVATIVO	
		RISTRUTTURAZIONE	
		DEMOLIZIONE	
13	Vincoli particolari: è ammessa la chiusura del sottotetto con vetrate		
14	Categoria di Intervento per gli spazi di pertinenza		

Comprensorio	C10	Foglio di Mappa	5
Comune Amministrativo	Villa Lagarina	N. Part. Edificiale	60/2
Comune Catastale	Castellano	Data del Rilievo	01/04/11
Indirizzo	Via del Torchio, 69	Rilevatore	Melina Benetton



Scala 1:1000



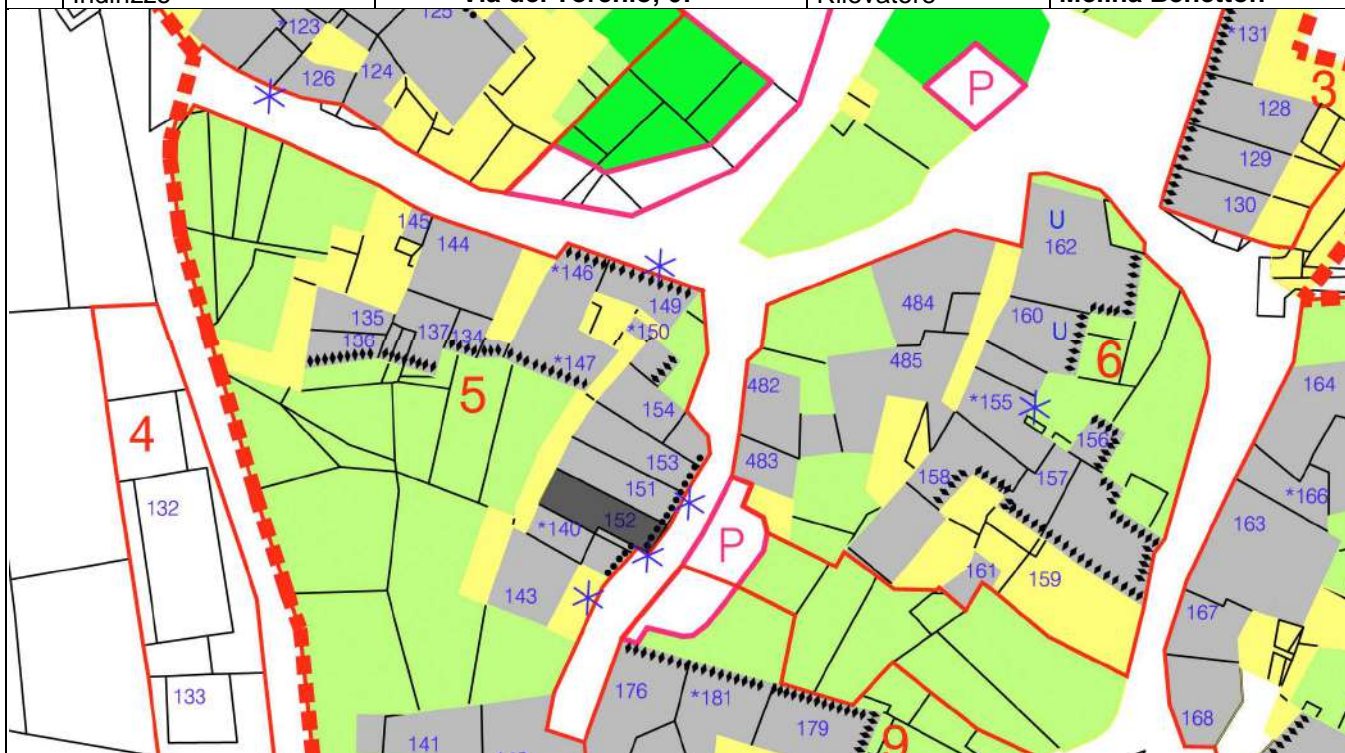
ANALISI

1	Tipologia Funzionale	EDIFICIO PREV. RESIDENZIALE	A	<input checked="" type="checkbox"/>	BAITA	E		
		EDIFICIO PRODUTTIVO	B	<input type="checkbox"/>	MALGA	F		
		EDIFICIO SPECIALE	C	<input type="checkbox"/>	DEPOSITO	G		
		COMMERCIALE	D	<input type="checkbox"/>		H		
1A	Destinazione d'uso del piano terra				Deposito			
2	Epoca di Costruzione	ANTERIORE AL 1860			8	8		
		TRA IL 1860 E IL 1939			6			
		POSTERIORE AL 1939			4			
3	Tipologia architettonica storica	ALTA DEFINIZIONE			8	4		
		MEDIA DEFINIZIONE			6			
		BASSA DEFINIZIONE			4			
		NESSUNA DEFINIZIONE			0			
4	Permanenza dei caratteri formali originali	VOLUMETRICI ORIGINARI			2	1	0	2
		CARATTERI COSTRUTTIVI			2	1	0	1
		CARATTERI COMPLEMENT.			2	1	0	1
		ASPETTI DECORATIVI			2	1	0	1
		TOTALE						5
5	Destinazione d'uso originaria	CONSERVATA				X		
		MODIFICATA PARZIALMENTE						
		MODIFICATA TOTALMENTE						
		NON INDIVIDUABILE						
6	Degrado fisico	NULLO				X		
		MEDIO						
		ELEVATO						
7	Grado di Utilizzo	UTILIZZATO				X		
		SOTTOUTILIZZATO						
		IN STATO DI ABBANDONO						
8	Spazi di pertinenza	ALTA QUALITA'				X		
		MEDIA QUALITA'						
		BASSA QUALITA'						
9	Vincoli Legislativi							
10	Categoria d'intervento prevista nel piano precedente:							
11	Note:							

PROGETTO

12	Categoria di Intervento Prevista	RESTAURO	X
		RISANAMENTO CONSERVATIVO	
		RISTRUTTURAZIONE	
13	Vincoli particolari: e ammessa la chiusura dei ballatoi con vetrate previa demolizione della chiusura di facciata nel sottotetto		
14	Categoria di Intervento per gli spazi di pertinenza		

Comprensorio	C10	Foglio di Mappa	5
Comune Amministrativo	Villa Lagarina	N. Part. Edificiale	61/3
Comune Catastale	Castellano	Data del Rilievo	01/04/11
Indirizzo	Via del Torchio, 67	Rilevatore	Melina Benetton



Scala 1:1000



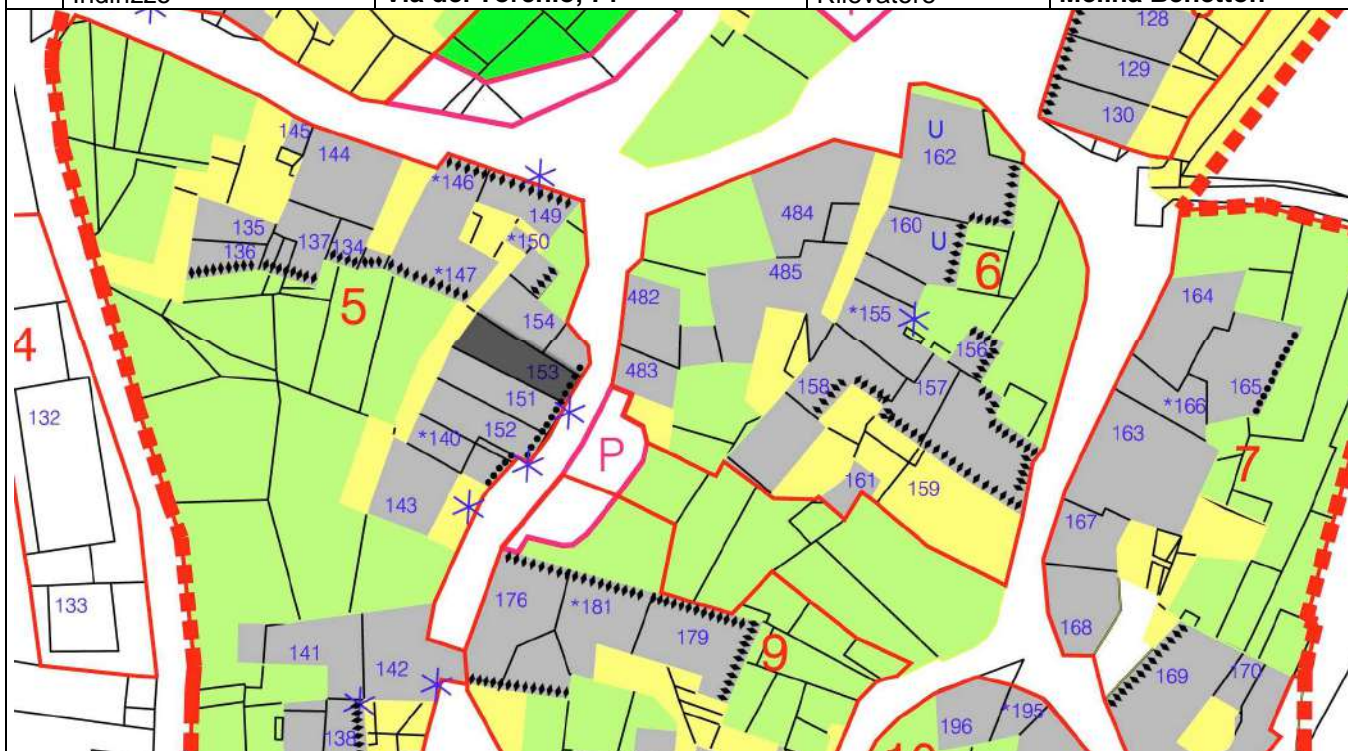
ANALISI

1	Tipologia Funzionale	EDIFICIO PREV. RESIDENZIALE	A	<input checked="" type="checkbox"/>	BAITA	E		
		EDIFICIO PRODUTTIVO	B	<input type="checkbox"/>	MALGA	F		
		EDIFICIO SPECIALE	C	<input type="checkbox"/>	DEPOSITO	G		
		COMMERCIALE	D	<input type="checkbox"/>		H		
1A	Destinazione d'uso del piano terra			Deposito				
2	Epoca di Costruzione	ANTERIORE AL 1860			8	8		
		TRA IL 1860 E IL 1939			6			
		POSTERIORE AL 1939			4			
3	Tipologia architettonica storica	ALTA DEFINIZIONE			8	4		
		MEDIA DEFINIZIONE			6			
		BASSA DEFINIZIONE			4			
		NESSUNA DEFINIZIONE			0			
4	Permanenza dei caratteri formali originali	VOLUMETRICI ORIGINARI			2	1	0	1
		CARATTERI COSTRUTTIVI			2	1	0	1
		CARATTERI COMPLEMENT.			2	1	0	1
		ASPETTI DECORATIVI			2	1	0	1
		TOTALE						4
5	Destinazione d'uso originaria	CONSERVATA			X			
		MODIFICATA PARZIALMENTE						
		MODIFICATA TOTALMENTE						
		NON INDIVIDUABILE						
6	Degrado fisico	NULLO			X			
		MEDIO						
		ELEVATO						
7	Grado di Utilizzo	UTILIZZATO			X			
		SOTTOUTILIZZATO						
		IN STATO DI ABBANDONO						
8	Spazi di pertinenza	ALTA QUALITA'			X			
		MEDIA QUALITA'						
		BASSA QUALITA'						
9	Vincoli Legislativi							
10	Categoria d'intervento prevista nel piano precedente:			B				
11	Note:							

PROGETTO

12	Tipologia di Intervento Prevista	RESTAURO		RISANAMENTO CONSERVATIVO	X
		RISTRUTTURAZIONE			
		DEMOLIZIONE			
13	Vincoli particolari: è ammessa la chiusura dei ballatoi con vetrate				
14	Categoria di Intervento per gli spazi di pertinenza				

Comprensorio		Foglio di Mappa	5
Comune Amministrativo	Villa Lagarina	N. Part. Edificiale	60/1
Comune Catastale	Castellano	Data del Rilievo	Aprile 2011
Indirizzo	Via del Torchio, 71	Rilevatore	Melina Benetton



Scala 1:1000



ANALISI

1	Tipologia Funzionale	EDIFICIO PREV. RESIDENZIALE	A		BAITA	E	
		EDIFICIO PRODUTTIVO	B		MALGA	F	
		EDIFICIO SPECIALE	C		DEPOSITO	G	
		COMMERCIALE	D		incerta	H	X

1A	Destinazione d'uso del piano terra	Deposito		
----	---	----------	--	--

2	Epoca di Costruzione	ANTERIORE AL 1860	8	8
		TRA IL 1860 E IL 1939	6	
		POSTERIORE AL 1939	4	

3	Tipologia architettonica storica	ALTA DEFINIZIONE	8	
		MEDIA DEFINIZIONE	6	
		BASSA DEFINIZIONE	4	
		NESSUNA DEFINIZIONE	0	0

4	Permanenza dei caratteri formali originali	VOLUMETRICI ORIGINARI	2	1	0	1
		CARATTERI COSTRUTTIVI	2	1	0	1
		CARATTERI COMPLEMENT.	2	1	0	1
		ASPETTI DECORATIVI	2	1	0	1
		TOTALE				

5	Destinazione d'uso originaria	CONSERVATA	
		MODIFICATA PARZIALMENTE	X
		MODIFICATA TOTALMENTE	
		NON INDIVIDUABILE	

6	Degrado fisico	NULLO	
		MEDIO	X
		ELEVATO	

7	Grado di Utilizzo	UTILIZZATO	
		SOTTOUTILIZZATO	
		IN STATO DI ABBANDONO	X

8	Spazi di pertinenza	ALTA QUALITA'	
		MEDIA QUALITA'	X
		BASSA QUALITA'	

9	Vincoli Legislativi	
---	----------------------------	--

10	Categoria d'intervento prevista nel piano precedente:	B
----	--	----------

11	Note:	
----	--------------	--

PROGETTO

12	Categoria di Intervento Prevista	RESTAURO	
		RISANAMENTO CONSERVATIVO	X
		RISTRUTTURAZIONE	
		DEMOLIZIONE	

13	Vincoli particolari: è ammessa la chiusura del ballatoio con vetrate	
----	---	--

14	Categoria di Intervento per gli spazi di pertinenza	
----	--	--

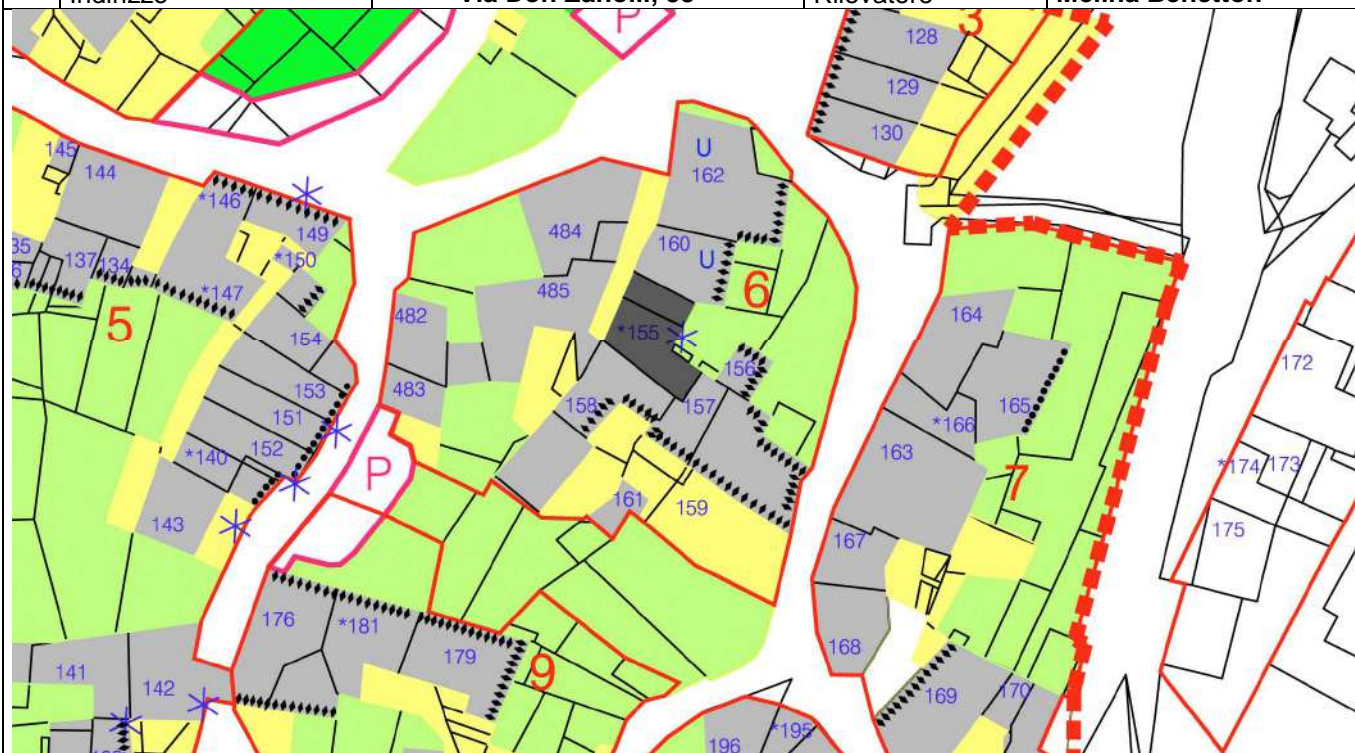
ANALISI

1	Tipologia Funzionale	EDIFICIO PREV. RESIDENZIALE	A	<input checked="" type="checkbox"/>	BAITA	E	
		EDIFICIO PRODUTTIVO	B	<input type="checkbox"/>	MALGA	F	
		EDIFICIO SPECIALE	C	<input type="checkbox"/>	DEPOSITO	G	
		COMMERCIALE	D	<input type="checkbox"/>		H	
1A	Destinazione d'uso del piano terra			Cantina			
2	Epoca di Costruzione	ANTERIORE AL 1860			8		
		TRA IL 1860 E IL 1939			6		
		POSTERIORE AL 1939			4		
3	Tipologia architettonica storica	ALTA DEFINIZIONE			8		
		MEDIA DEFINIZIONE			6		
		BASSA DEFINIZIONE			4	<input checked="" type="checkbox"/>	
		NESSUNA DEFINIZIONE			0		
4	Permanenza dei caratteri formali originali	VOLUMETRICI ORIGINARI	2	1	0	1	
		CARATTERI COSTRUTTIVI	2	1	0	1	
		CARATTERI COMPLEMENT.	2	1	0	1	
		ASPETTI DECORATIVI	2	1	0	1	
		TOTALE				4	
5	Destinazione d'uso originaria	CONSERVATA					
		MODIFICATA PARZIALMENTE			<input checked="" type="checkbox"/>		
		MODIFICATA TOTALMENTE					
		NON INDIVIDUABILE					
6	Degrado fisico	NULLO			<input checked="" type="checkbox"/>		
		MEDIO					
		ELEVATO					
7	Grado di Utilizzo	UTILIZZATO					
		SOTTOUTILIZZATO					
		IN STATO DI ABBANDONO					
8	Spazi di pertinenza	ALTA QUALITA'					
		MEDIA QUALITA'			<input checked="" type="checkbox"/>		
		BASSA QUALITA'					
9	Vincoli Legislativi						
10	Categoria d'intervento prevista nel piano precedente:			B			
11	Note:						

PROGETTO

12	ia di Intervento Prevista	RESTAURO				
		RISANAMENTO CONSERVATIVO		<input checked="" type="checkbox"/>		
		RISTRUTTURAZIONE				
		DEMOLIZIONE				
13	Vincoli particolari:					
14	Categoria di Intervento per gli spazi di pertinenza					

Comprensorio	C10	Foglio di Mappa	6
Comune Amministrativo	Villa Lagarina	N. Part. Edificiale	26 - 25
Comune Catastale	Castellano	Data del Rilievo	01/04/11
Indirizzo	Via Don Zanolli, 53	Rilevatore	Melina Benetton



Scala 1:1000



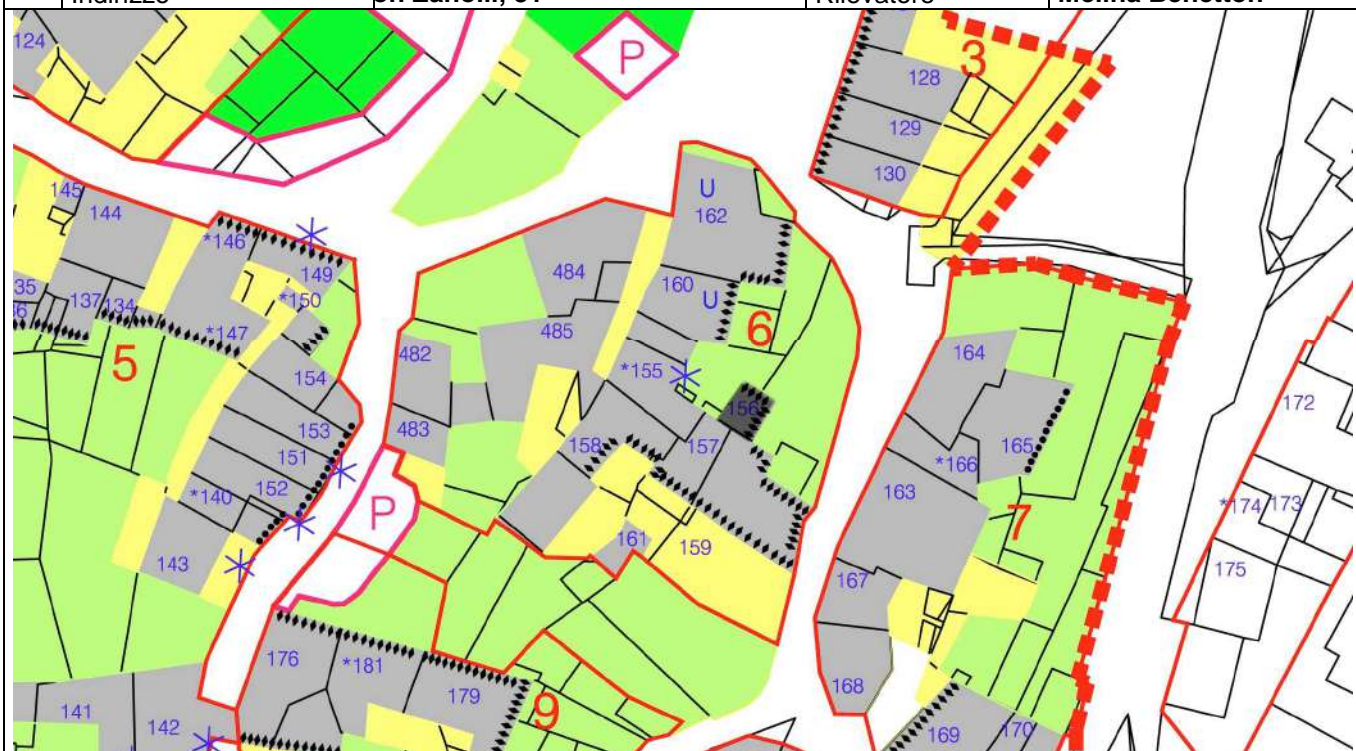
ANALISI

1	Tipologia Funzionale	EDIFICIO PREV. RESIDENZIALE	A	<input checked="" type="checkbox"/>	BAITA	E		
		EDIFICIO PRODUTTIVO	B		MALGA	F		
		EDIFICIO SPECIALE	C		DEPOSITO	G		
		COMMERCIALE	D			H		
1A	Destinazione d'uso del piano terra			Cantina				
2	Epoca di Costruzione	ANTERIORE AL 1860	8	8				
		TRA IL 1860 E IL 1939	6					
		POSTERIORE AL 1939	4					
3	Tipologia architettonica storica	ALTA DEFINIZIONE	8	4				
		MEDIA DEFINIZIONE	6					
		BASSA DEFINIZIONE	4					
		NESSUNA DEFINIZIONE	0					
4	Permanenza dei caratteri formali originali	VOLUMETRICI ORIGINARI	2	1	0	1		
		CARATTERI COSTRUTTIVI	2	1	0			1
		CARATTERI COMPLEMENT.	2	1	0			
		ASPETTI DECORATIVI	2	1	0			
		TOTALE						
5	Destinazione d'uso originaria	CONSERVATA	X					
		MODIFICATA PARZIALMENTE						
		MODIFICATA TOTALMENTE						
		NON INDIVIDUABILE						
6	Degrado fisico	NULLO	X					
		MEDIO						
		ELEVATO						
7	Grado di Utilizzo	UTILIZZATO	X					
		SOTTOUTILIZZATO						
		IN STATO DI ABBANDONO						
8	Spazi di pertinenza	ALTA QUALITA'	X					
		MEDIA QUALITA'						
		BASSA QUALITA'						
9	Vincoli Legislativi							
10	Categoria d'intervento prevista nel piano precedente:			C				
11	Note:							

PROGETTO

12	Categoria di Intervento Prevista	RESTAURO	X
		RISANAMENTO CONSERVATIVO	
		RISTRUTTURAZIONE	
		DEMOLIZIONE	
13	Vincoli particolari:		
14	Categoria di Intervento per gli spazi di pertinenza	Ristrutturazione	

Comprendorio		Foglio di Mappa	6
Comune Amministrativo	Villa Lagarina	N. Part. Edificiale	27
Comune Catastale	Castellano	Data del Rilievo	Aprile 2011
Indirizzo	on Zanolli, 31	Rilevatore	Melina Benetton



Scala 1:1000



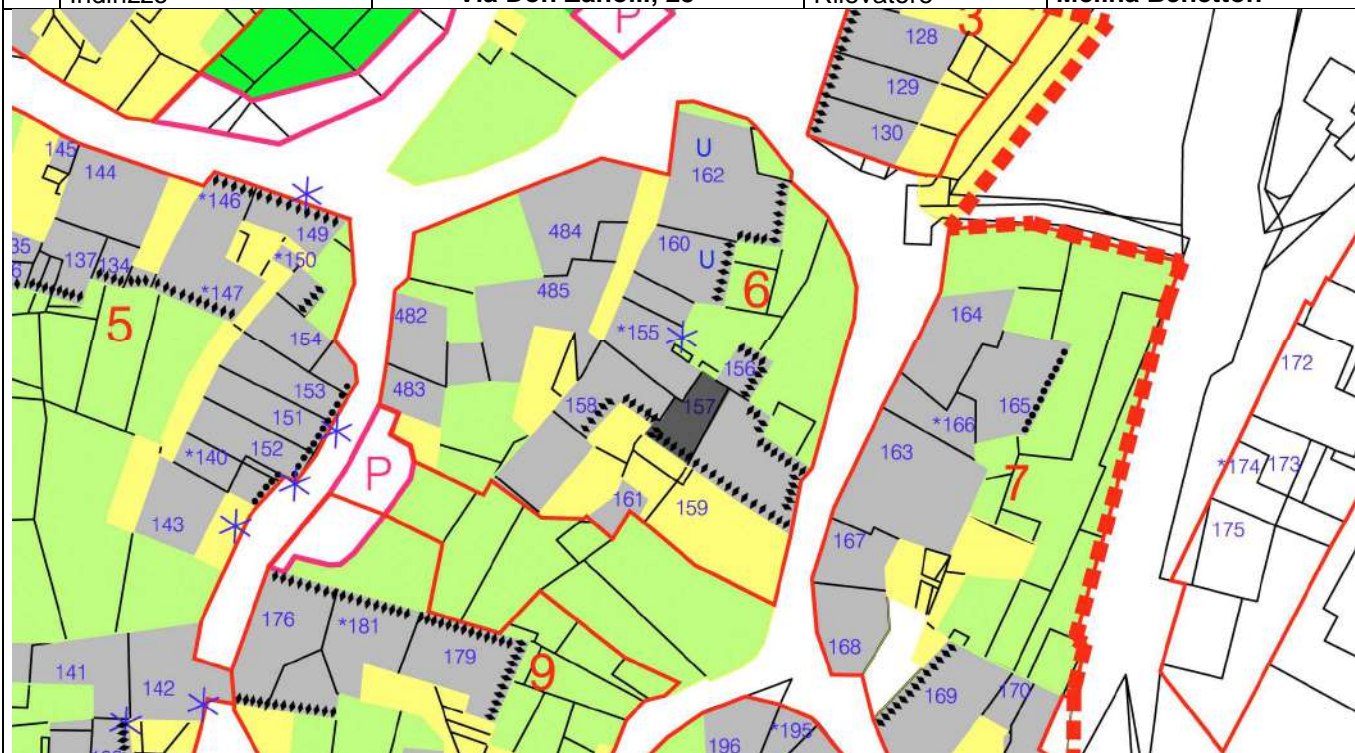
ANALISI

1	Tipologia Funzionale	EDIFICIO PREV. RESIDENZIALE	A	<input checked="" type="checkbox"/>	BAITA	E		
		EDIFICIO PRODUTTIVO	B		MALGA	F		
		EDIFICIO SPECIALE	C		DEPOSITO	G		
		COMMERCIALE	D			H		
1A	Destinazione d'uso del piano terra			Cantina				
2	Epoca di Costruzione	ANTERIORE AL 1860	8	<div style="border: 1px solid black; padding: 2px; display: inline-block;">8</div>				
		TRA IL 1860 E IL 1939	6					
		POSTERIORE AL 1939	4					
3	Tipologia architettonica storica	ALTA DEFINIZIONE	8	<div style="border: 1px solid black; padding: 2px; display: inline-block;"></div>				
		MEDIA DEFINIZIONE	6					
		BASSA DEFINIZIONE	4					<input checked="" type="checkbox"/>
		NESSUNA DEFINIZIONE	0					<input type="checkbox"/>
4	Permanenza dei caratteri formali originali	VOLUMETRICI ORIGINARI	2	1	0	<div style="border: 1px solid black; padding: 2px; display: inline-block;">1</div>		
		CARATTERI COSTRUTTIVI	2	1	0	<div style="border: 1px solid black; padding: 2px; display: inline-block;">1</div>		
		CARATTERI COMPLEMENT.	2	1	0	<div style="border: 1px solid black; padding: 2px; display: inline-block;">1</div>		
		ASPETTI DECORATIVI	2	1	0	<div style="border: 1px solid black; padding: 2px; display: inline-block;">1</div>		
		TOTALE					<div style="border: 1px solid black; padding: 2px; display: inline-block;">4</div>	
5	Destinazione d'uso originaria	CONSERVATA	<div style="border: 1px solid black; padding: 2px; display: inline-block;"></div>					
		MODIFICATA PARZIALMENTE					<input checked="" type="checkbox"/>	
		MODIFICATA TOTALMENTE						
		NON INDIVIDUABILE						
6	Degrado fisico	NULLO	<div style="border: 1px solid black; padding: 2px; display: inline-block;"></div>					
		MEDIO					<input checked="" type="checkbox"/>	
		ELEVATO						
7	Grado di Utilizzo	UTILIZZATO	<div style="border: 1px solid black; padding: 2px; display: inline-block;">X</div>					
		SOTTOUTILIZZATO						
		IN STATO DI ABBANDONO						
8	Spazi di pertinenza	ALTA QUALITA'	<div style="border: 1px solid black; padding: 2px; display: inline-block;"></div>					
		MEDIA QUALITA'					<input checked="" type="checkbox"/>	
		BASSA QUALITA'						
9	Vincoli Legislativi							
10	Categoria d'intervento prevista nel piano precedente:			C				
11	Note:							

PROGETTO

12	Tipologia di Intervento Prevista	RESTAURO			BAITA	E	
		RISANAMENTO CONSERVATIVO			MALGA	F	
		RISTRUTTURAZIONE			DEPOSITO	G	
		DEMOLIZIONE				H	
13	Vincoli particolari:						
14	Categoria di Intervento per gli spazi di pertinenza			Ristrutturazione			

Comprensorio	C10	Foglio di Mappa	6
Comune Amministrativo	Villa Lagarina	N. Part. Edificiale	31/1
Comune Catastale	Castellano	Data del Rilievo	Aprile 2011
Indirizzo	Via Don Zanolli, 25	Rilevatore	Melina Benetton



Scala 1:1000



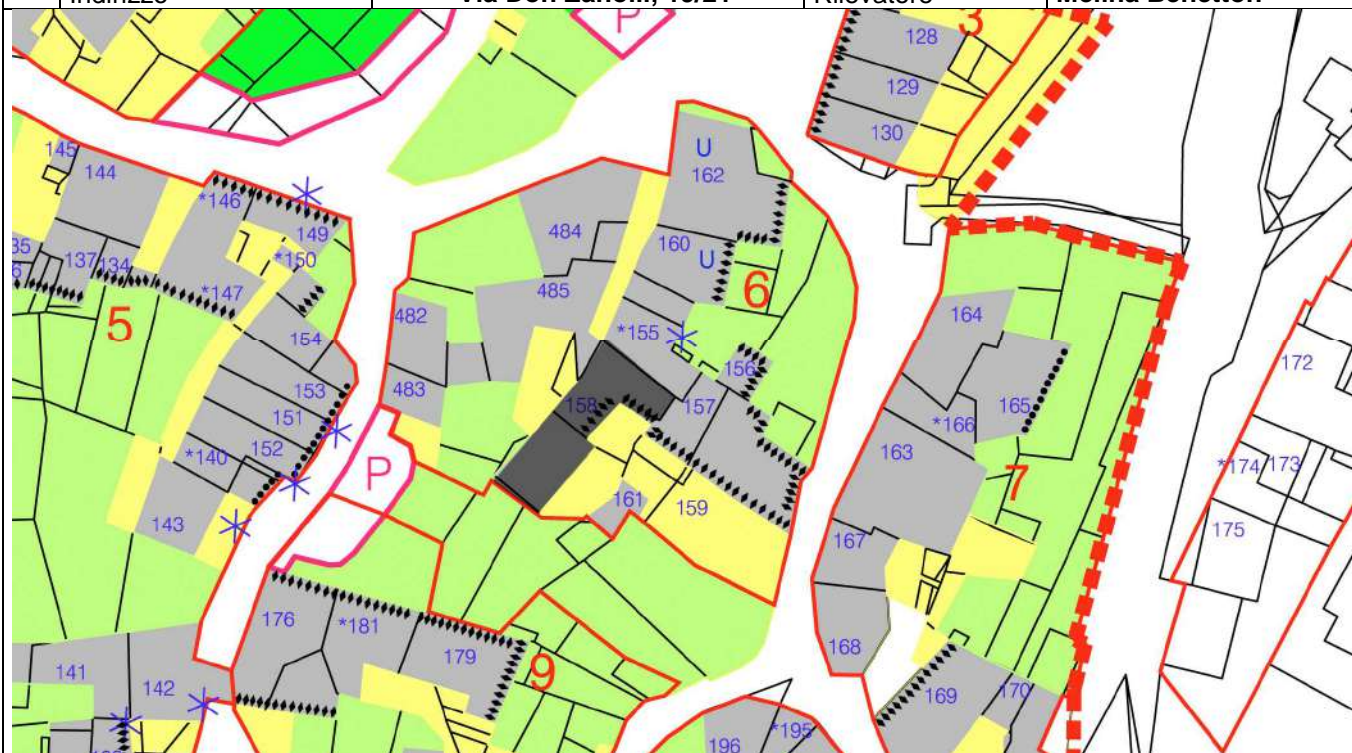
ANALISI

1	Tipologia Funzionale	EDIFICIO PREV. RESIDENZIALE	A	<input checked="" type="checkbox"/>	BAITA	E	
		EDIFICIO PRODUTTIVO	B		MALGA	F	
		EDIFICIO SPECIALE	C		DEPOSITO	G	
		COMMERCIALE	D			H	
1A	Destinazione d'uso del piano terra			Cantina			
2	Epoca di Costruzione	ANTERIORE AL 1860	8				
		TRA IL 1860 E IL 1939	6				
		POSTERIORE AL 1939	4				
3	Tipologia architettonica storica	ALTA DEFINIZIONE	8				
		MEDIA DEFINIZIONE	6				
		BASSA DEFINIZIONE	4				
		NESSUNA DEFINIZIONE	0				
4	Permanenza dei caratteri formali originali	VOLUMETRICI ORIGINARI	2	1	0		
		CARATTERI COSTRUTTIVI	2	1	0		
		CARATTERI COMPLEMENT.	2	1	0		
		ASPETTI DECORATIVI	2	1	0		
		TOTALE			2		
5	Destinazione d'uso originaria^C	CONSERVATA					
		MODIFICATA PARZIALMENTE	<input checked="" type="checkbox"/>				
		MODIFICATA TOTALMENTE					
		NON INDIVIDUABILE					
6	Degrado fisico	NULLO				<input checked="" type="checkbox"/>	
		MEDIO					
		ELEVATO					
7	Grado di Utilizzo	UTILIZZATO				<input checked="" type="checkbox"/>	
		SOTTOUTILIZZATO					
		IN STATO DI ABBANDONO					
8	Spazi di pertinenza	ALTA QUALITA'				<input checked="" type="checkbox"/>	
		MEDIA QUALITA'					
		BASSA QUALITA'					
9	Vincoli Legislativi						
10	Categoria d'intervento prevista nel piano precedente:			C			
11	Note: disabitata. Affittata stagionalmente.						

PROGETTO

12	ia di Intervento Prevista	RESTAURO					
		RISANAMENTO CONSERVATIVO					
		RISTRUTTURAZIONE			<input checked="" type="checkbox"/>		
		DEMOLIZIONE					
13	Vincoli particolari:						
14	Categoria di Intervento per gli spazi di pertinenza			Ristrutturazione			

Comprensorio	C10	Foglio di Mappa	6
Comune Amministrativo	Villa Lagarina	N. Part. Edificiale	31/2 - 31/4
Comune Catastale	Castellano	Data del Rilievo	01/04/11
Indirizzo	Via Don Zanolli, 19/21	Rilevatore	Melina Benetton



Scala 1:1000



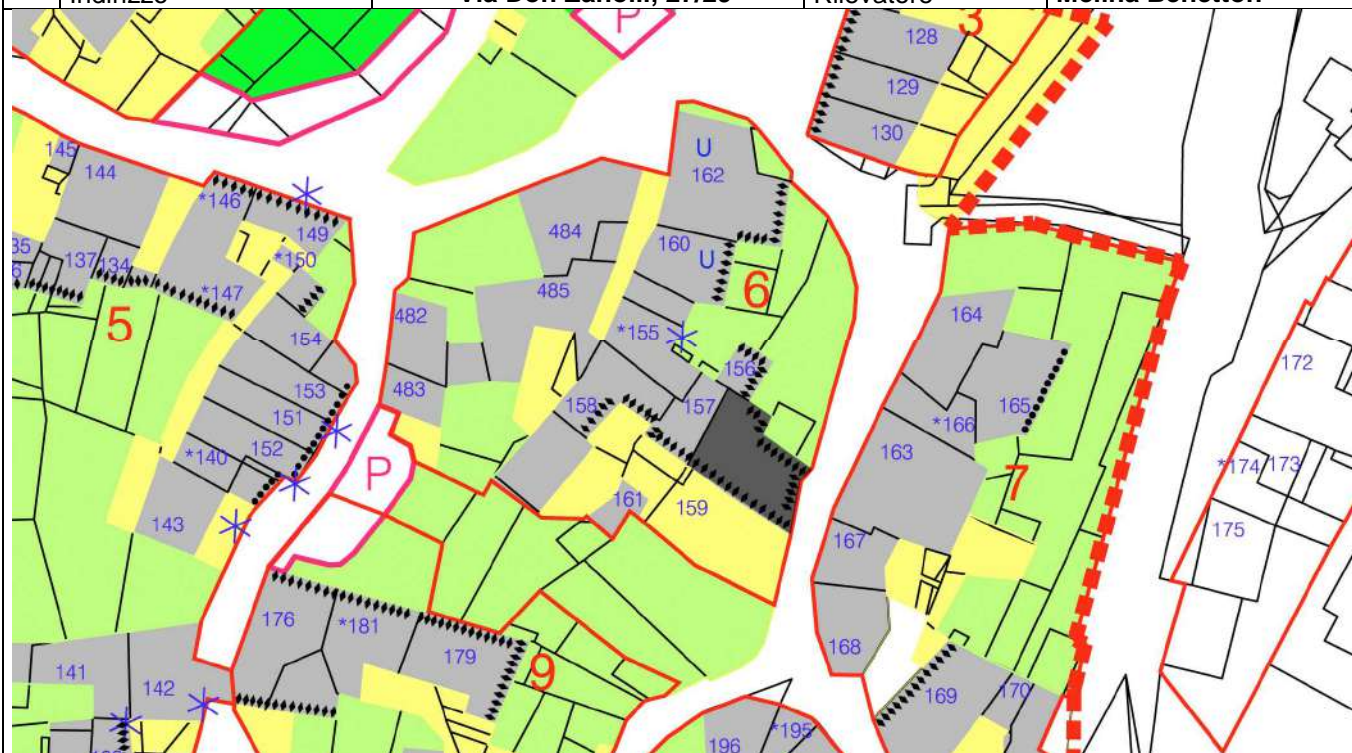
ANALISI

1	Tipologia Funzionale	EDIFICIO PREV. RESIDENZIALE	A	<input checked="" type="checkbox"/>	BAITA	E	
		EDIFICIO PRODUTTIVO	B	<input type="checkbox"/>	MALGA	F	
		EDIFICIO SPECIALE	C	<input type="checkbox"/>	DEPOSITO	G	
		COMMERCIALE	D	<input type="checkbox"/>		H	
1A	Destinazione d'uso del piano terra			Cantina/garage			
2	Epoca di Costruzione	ANTERIORE AL 1860			8	8	
		TRA IL 1860 E IL 1939			6		
		POSTERIORE AL 1939			4		
3	Tipologia architettonica storica	ALTA DEFINIZIONE			8		
		MEDIA DEFINIZIONE			6		
		BASSA DEFINIZIONE			4	4	
		NESSUNA DEFINIZIONE			0		
4	Permanenza dei caratteri formali originali	VOLUMETRICI ORIGINARI	2	1	0	2	
		CARATTERI COSTRUTTIVI	2	1	0	2	
		CARATTERI COMPLEMENT.	2	1	0	2	
		ASPETTI DECORATIVI	2	1	0	2	
		TOTALE				8	
5	Destinazione d'uso originaria	CONSERVATA					
		MODIFICATA PARZIALMENTE			<input checked="" type="checkbox"/>		
		MODIFICATA TOTALMENTE					
		NON INDIVIDUABILE					
6	Degrado fisico	NULLO			<input checked="" type="checkbox"/>		
		MEDIO					
		ELEVATO					
7	Grado di Utilizzo	UTILIZZATO			<input checked="" type="checkbox"/>		
		SOTTOUTILIZZATO					
		IN STATO DI ABBANDONO					
8	Spazi di pertinenza	ALTA QUALITA'					
		MEDIA QUALITA'			<input checked="" type="checkbox"/>		
		BASSA QUALITA'					
9	Vincoli Legislativi						
10	Categoria d'intervento prevista nel piano precedente:		C				
11	Note:						

PROGETTO

12	Tipologia di Intervento Prevista	RESTAURO			BAITA		
		RISANAMENTO CONSERVATIVO			MALGA		
		RISTRUTTURAZIONE			DEPOSITO		
		DEMOLIZIONE					
13	Vincoli particolari:						
14	Categoria di Intervento per gli spazi di pertinenza		Risanamento Conservativo				

Comprensorio	C10	Foglio di Mappa	6
Comune Amministrativo	Villa Lagarina	N. Part. Edificiale	30
Comune Catastale	Castellano	Data del Rilievo	01/04/11
Indirizzo	Via Don Zanolli, 27/29	Rilevatore	Melina Benetton



Scala 1:1000



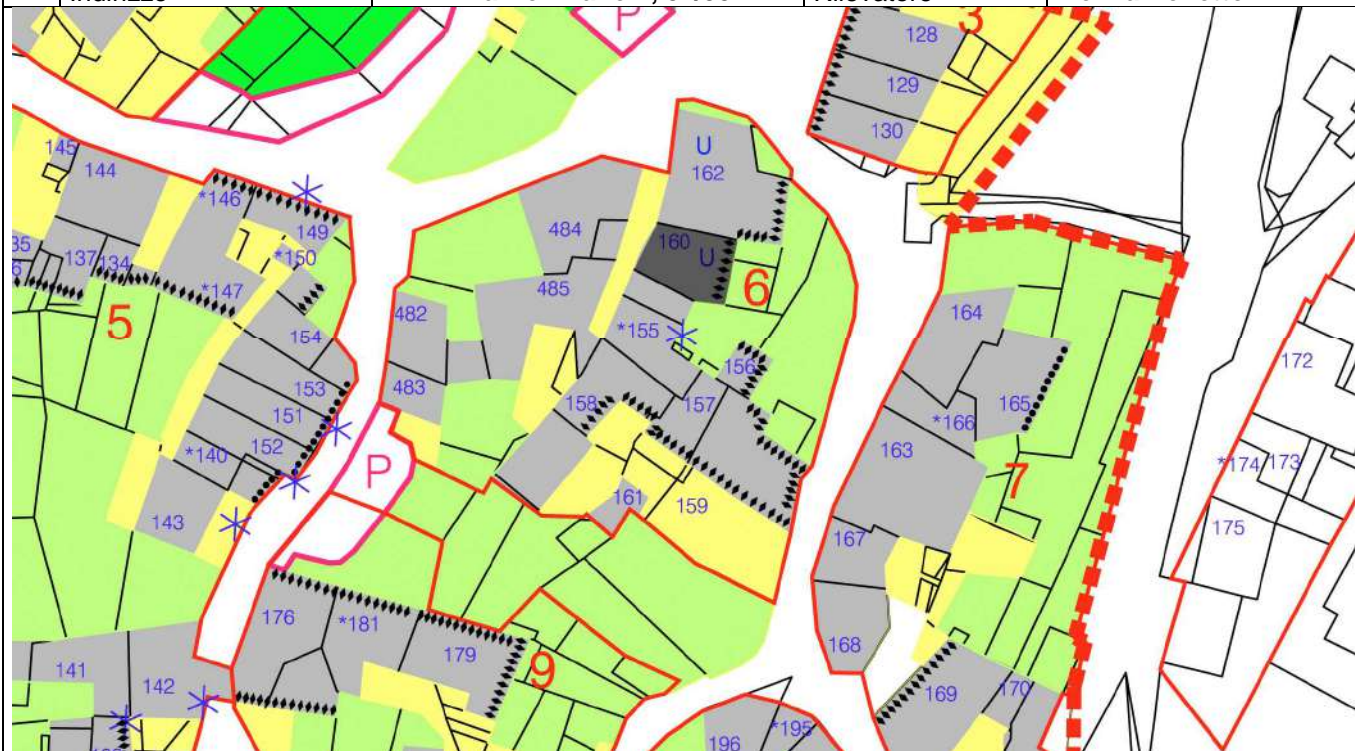
ANALISI

1	Tipologia Funzionale	EDIFICIO PREV. RESIDENZIALE	A	<input checked="" type="checkbox"/>	BAITA	E		
		EDIFICIO PRODUTTIVO	B	<input type="checkbox"/>	MALGA	F		
		EDIFICIO SPECIALE	C	<input type="checkbox"/>	DEPOSITO	G		
		COMMERCIALE	D	<input type="checkbox"/>		H		
1A	Destinazione d'uso del piano terra			Cantina				
2	Epoca di Costruzione	ANTERIORE AL 1860			8	8		
		TRA IL 1860 E IL 1939			6			
		POSTERIORE AL 1939			4			
3	Tipologia architettonica storica	ALTA DEFINIZIONE			8	4		
		MEDIA DEFINIZIONE			6			
		BASSA DEFINIZIONE			4			
		NESSUNA DEFINIZIONE			0			
4	Permanenza dei caratteri formali originali	VOLUMETRICI ORIGINARI			2	1	0	2
		CARATTERI COSTRUTTIVI			2	1	0	1
		CARATTERI COMPLEMENT.			2	1	0	1
		ASPETTI DECORATIVI			2	1	0	1
		TOTALE						5
5	Destinazione d'uso originaria	CONSERVATA			X			
		MODIFICATA PARZIALMENTE						
		MODIFICATA TOTALMENTE						
		NON INDIVIDUABILE						
6	Degrado fisico	NULLO			X			
		MEDIO						
		ELEVATO						
7	Grado di Utilizzo	UTILIZZATO			X			
		SOTTOUTILIZZATO						
		IN STATO DI ABBANDONO						
8	Spazi di pertinenza	ALTA QUALITA'			X			
		MEDIA QUALITA'						
		BASSA QUALITA'						
9	Vincoli Legislativi							
10	Categoria d'intervento prevista nel piano precedente:			C				
11	Note: un lato della p.ed è in condizioni precarie							

PROGETTO

12	Categoria di Intervento Prevista	RESTAURO			BAITA		
		RISANAMENTO CONSERVATIVO			MALGA		
		RISTRUTTURAZIONE			DEPOSITO		
		DEMOLIZIONE					
13	Vincoli particolari:						
14	Categoria di Intervento per gli spazi di pertinenza			Ristrutturazione			

Comprensorio	C10	Foglio di Mappa	6
Comune Amministrativo	Villa Lagarina	N. Part. Edificiale	22
Comune Catastale	Castellano	Data del Rilievo	01/04/11
Indirizzo	Via Don Zanolli, 51/53	Rilevatore	Melina Benetton



Scala 1:1000



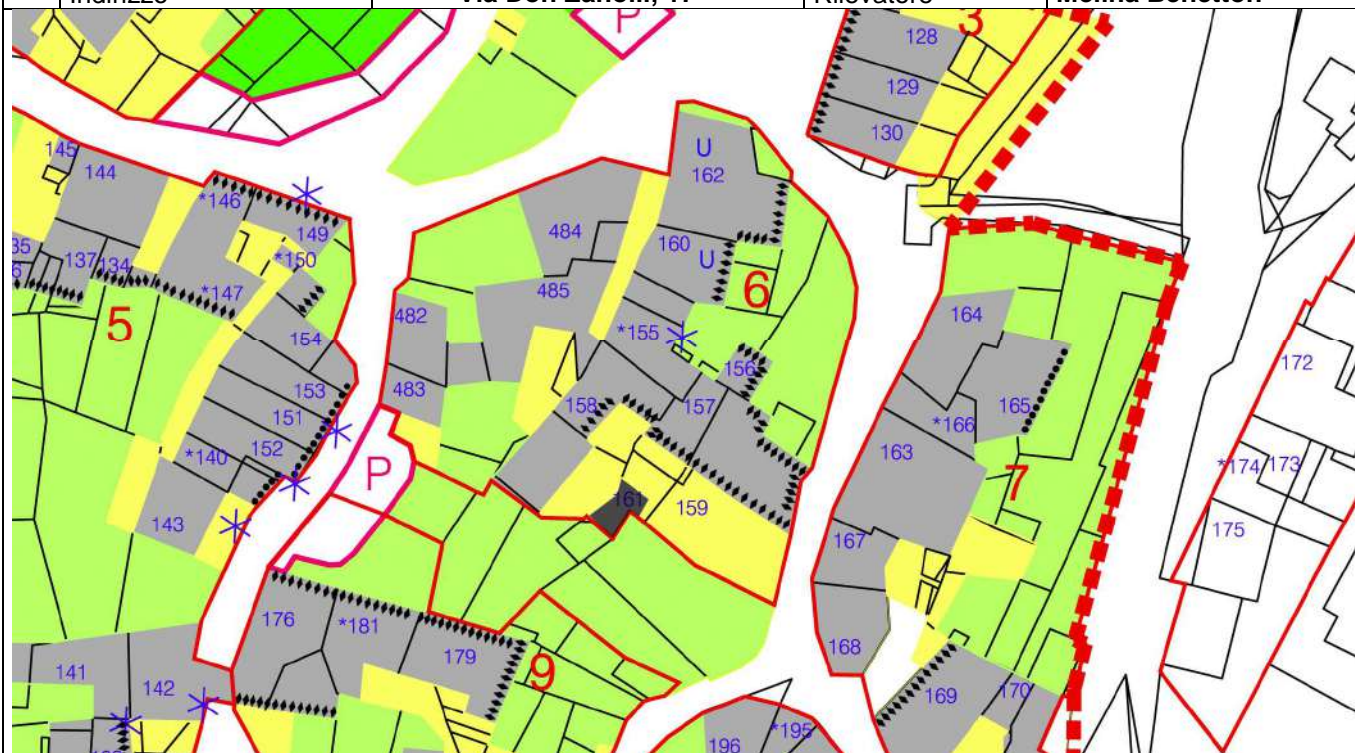
ANALISI

1	Tipologia Funzionale	EDIFICIO PREV. RESIDENZIALE	A	<input checked="" type="checkbox"/>	BAITA	E	
		EDIFICIO PRODUTTIVO	B	<input type="checkbox"/>	MALGA	F	
		EDIFICIO SPECIALE	C	<input type="checkbox"/>	DEPOSITO	G	
		COMMERCIALE	D	<input type="checkbox"/>		H	
1A	Destinazione d'uso del piano terra			Cantina/ingresso			
2	Epoca di Costruzione	ANTERIORE AL 1860		8	8		
		TRA IL 1860 E IL 1939		6			
		POSTERIORE AL 1939		4			
3	Tipologia architettonica storica	ALTA DEFINIZIONE		8	4		
		MEDIA DEFINIZIONE		6			
		BASSA DEFINIZIONE		4			
		NESSUNA DEFINIZIONE		0			
4	Permanenza dei caratteri formali originali	VOLUMETRICI ORIGINARI	2	1	0	2	
		CARATTERI COSTRUTTIVI	2	1	0	2	
		CARATTERI COMPLEMENT.	2	1	0	2	
		ASPETTI DECORATIVI	2	1	0	1	
		TOTALE				7	
5	Destinazione d'uso originaria	CONSERVATA				X	
		MODIFICATA PARZIALMENTE					
		MODIFICATA TOTALMENTE					
		NON INDIVIDUABILE					
6	Degrado fisico	NULLO				X	
		MEDIO					
		ELEVATO					
7	Grado di Utilizzo	UTILIZZATO				X	
		SOTTOUTILIZZATO					
		IN STATO DI ABBANDONO					
8	Spazi di pertinenza	ALTA QUALITA'				X	
		MEDIA QUALITA'					
		BASSA QUALITA'					
9	Vincoli Legislativi						
10	Categoria d'intervento prevista nel piano precedente:			C			
11	Note:						

PROGETTO

12	Categoria di Intervento Prevista	RESTAURO			RISANAMENTO CONSERVATIVO		
		RISTRUTTURAZIONE				X	
		DEMOLIZIONE					
13	Vincoli particolari:						
14	Categoria di Intervento per gli spazi di pertinenza			Ristrutturazione			

Comprensorio	C10	Foglio di Mappa	6
Comune Amministrativo	Villa Lagarina	N. Part. Edificiale	31/3
Comune Catastale	Castellano	Data del Rilievo	01/04/11
Indirizzo	Via Don Zanolli, 17	Rilevatore	Melina Benetton



Scala 1:1000



ANALISI

1	Tipologia Funzionale	EDIFICIO PREV. RESIDENZIALE	A		BAITA	E	
		EDIFICIO PRODUTTIVO	B		MALGA	F	
		EDIFICIO SPECIALE	C		DEPOSITO	G	X
		COMMERCIALE	D			H	

1A	Destinazione d'uso del piano terra	Garage
----	---	--------

2	Epoca di Costruzione	ANTERIORE AL 1860	8	
		TRA IL 1860 E IL 1939	6	
		POSTERIORE AL 1939	4	4

3	Tipologia architettonica storica	ALTA DEFINIZIONE	8	
		MEDIA DEFINIZIONE	6	
		BASSA DEFINIZIONE	4	
		NESSUNA DEFINIZIONE	0	0

4	Permanenza dei caratteri formali originali	VOLUMETRICI ORIGINARI	2	1	0	2
		CARATTERI COSTRUTTIVI	2	1	0	2
		CARATTERI COMPLEMENT.	2	1	0	2
		ASPETTI DECORATIVI	2	1	0	2
		TOTALE				

5	Destinazione d'uso originaria	CONSERVATA	
		MODIFICATA PARZIALMENTE	X
		MODIFICATA TOTALMENTE	
		NON INDIVIDUABILE	

6	Degrado fisico	NULLO	
		MEDIO	X
		ELEVATO	

7	Grado di Utilizzo	UTILIZZATO	
		SOTTOUTILIZZATO	X
		IN STATO DI ABBANDONO	

8	Spazi di pertinenza	ALTA QUALITA'	
		MEDIA QUALITA'	X
		BASSA QUALITA'	

9	Vincoli Legislativi	
---	----------------------------	--

10	Categoria d'intervento prevista nel piano precedente:	D
----	--	---

11	Note: Deposito prima.
----	------------------------------

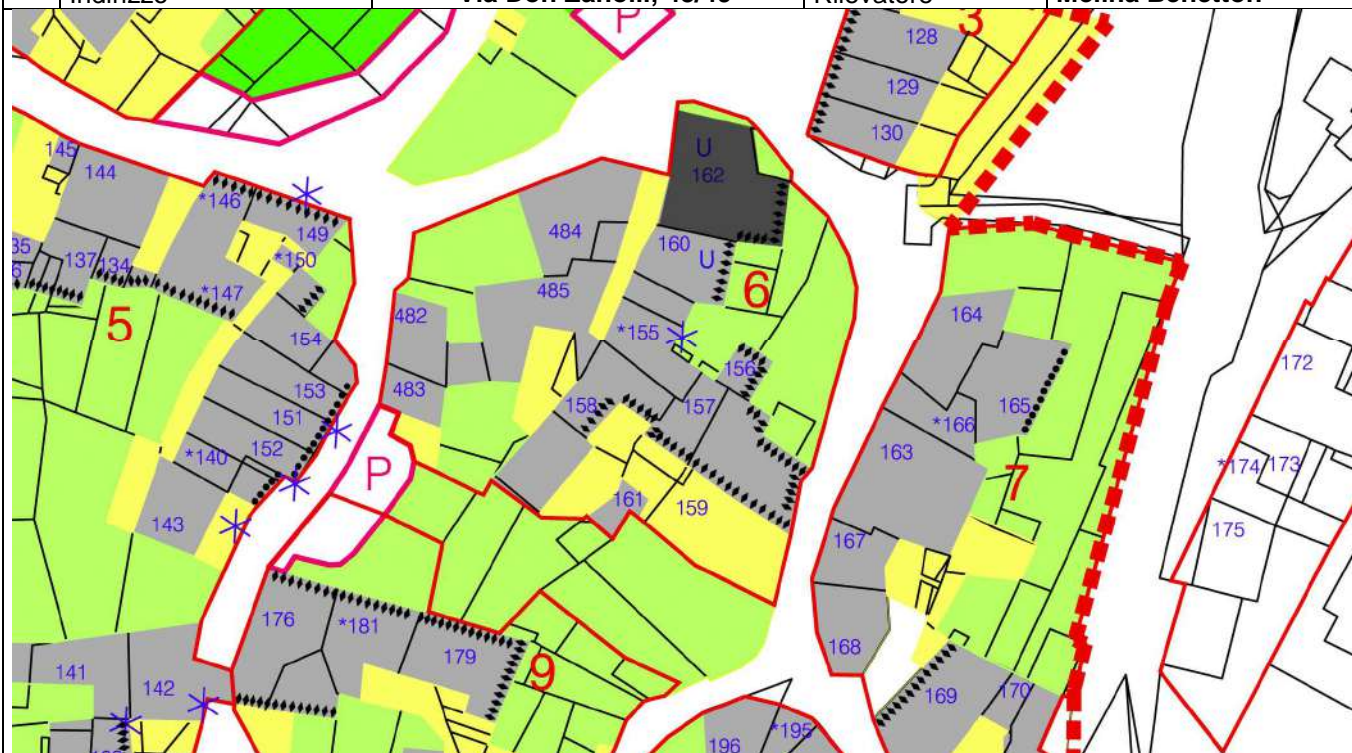
PROGETTO

12	Categoria di Intervento Prevista	RESTAURO	
		RISANAMENTO CONSERVATIVO	
		RISTRUTTURAZIONE	
		DEMOLIZIONE con Ricostruzione	X

13	Vincoli particolari:
----	-----------------------------

14	Categoria di Intervento per gli spazi di pertinenza
----	--

Comprensorio	C10	Foglio di Mappa	6
Comune Amministrativo	Villa Lagarina	N. Part. Edificiale	20
Comune Catastale	Castellano	Data del Rilievo	01/04/11
Indirizzo	Via Don Zanolli, 43/49	Rilevatore	Melina Benetton



Scala 1:1000



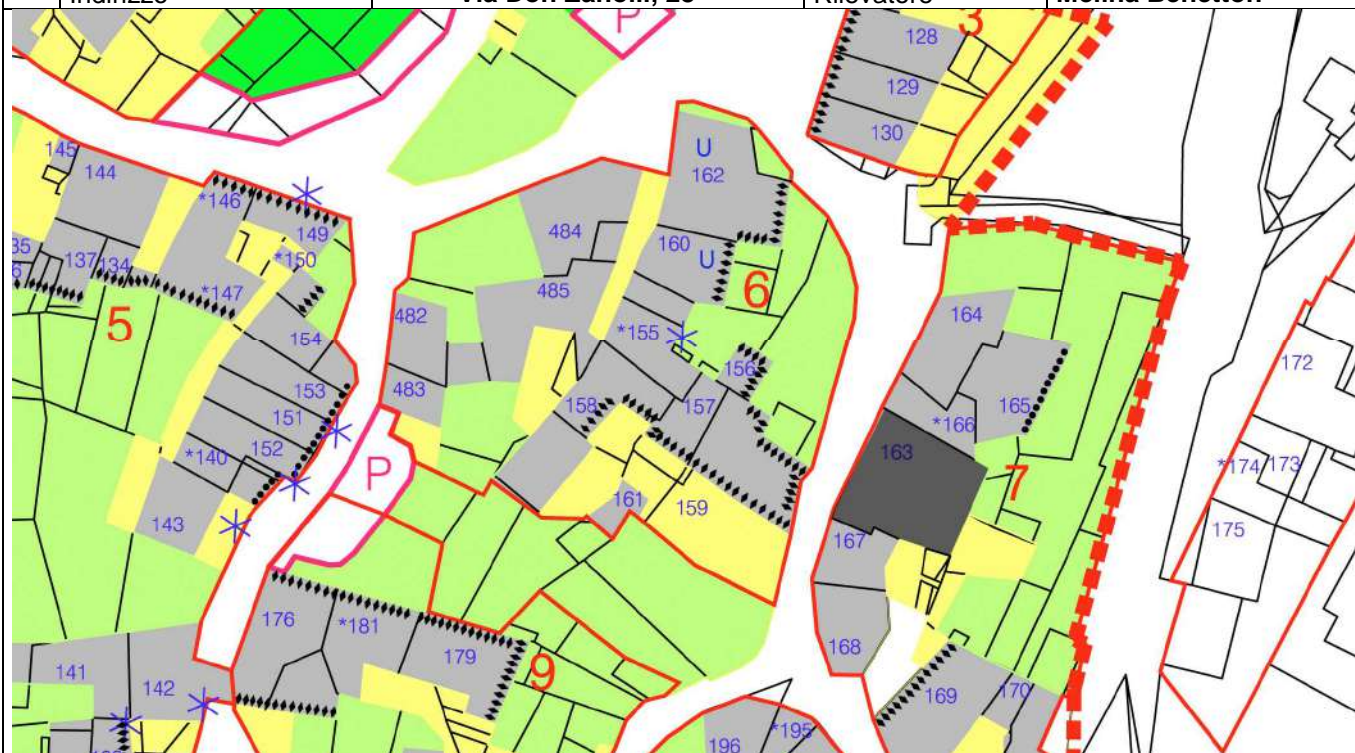
ANALISI

1	Tipologia Funzionale	EDIFICIO PREV. RESIDENZIALE	A	<input checked="" type="checkbox"/>	BAITA	E		
		EDIFICIO PRODUTTIVO	B	<input type="checkbox"/>	MALGA	F		
		EDIFICIO SPECIALE	C	<input type="checkbox"/>	DEPOSITO	G		
		COMMERCIALE	D	<input type="checkbox"/>		H		
1A	Destinazione d'uso del piano terra			Cantina				
2	Epoca di Costruzione	ANTERIORE AL 1860	8	8				
		TRA IL 1860 E IL 1939	6					
		POSTERIORE AL 1939	4					
3	Tipologia architettonica storica	ALTA DEFINIZIONE	8	6				
		MEDIA DEFINIZIONE	6					
		BASSA DEFINIZIONE	4					
		NESSUNA DEFINIZIONE	0					
4	Permanenza dei caratteri formali originali	VOLUMETRICI ORIGINARI	2	1	0	2		
		CARATTERI COSTRUTTIVI	2	1	0			1
		CARATTERI COMPLEMENT.	2	1	0			1
		ASPETTI DECORATIVI	2	1	0			1
		TOTALE					5	
5	Destinazione d'uso originaria	CONSERVATA	X					
		MODIFICATA PARZIALMENTE						
		MODIFICATA TOTALMENTE						
		NON INDIVIDUABILE						
6	Degrado fisico	NULLO	X					
		MEDIO						
		ELEVATO						
7	Grado di Utilizzo	UTILIZZATO	X					
		SOTTOUTILIZZATO						
		IN STATO DI ABBANDONO						
8	Spazi di pertinenza	ALTA QUALITA'	X					
		MEDIA QUALITA'						
		BASSA QUALITA'						
9	Vincoli Legislativi							
10	Categoria d'intervento prevista nel piano precedente:			C				
11	Note: Marsigliesi a nuovo.							

PROGETTO

12	Categoria di Intervento Prevista	RESTAURO	X
		RISANAMENTO CONSERVATIVO	
		RISTRUTTURAZIONE	
		DEMOLIZIONE	
13	Vincoli particolari:		
14	Categoria di Intervento per gli spazi di pertinenza		

Comprensorio	C10	Foglio di Mappa	7
Comune Amministrativo	Villa Lagarina	N. Part. Edificiale	84
Comune Catastale	Castellano	Data del Rilievo	01/04/11
Indirizzo	Via Don Zanolli, 28	Rilevatore	Melina Benetton



Scala 1:1000



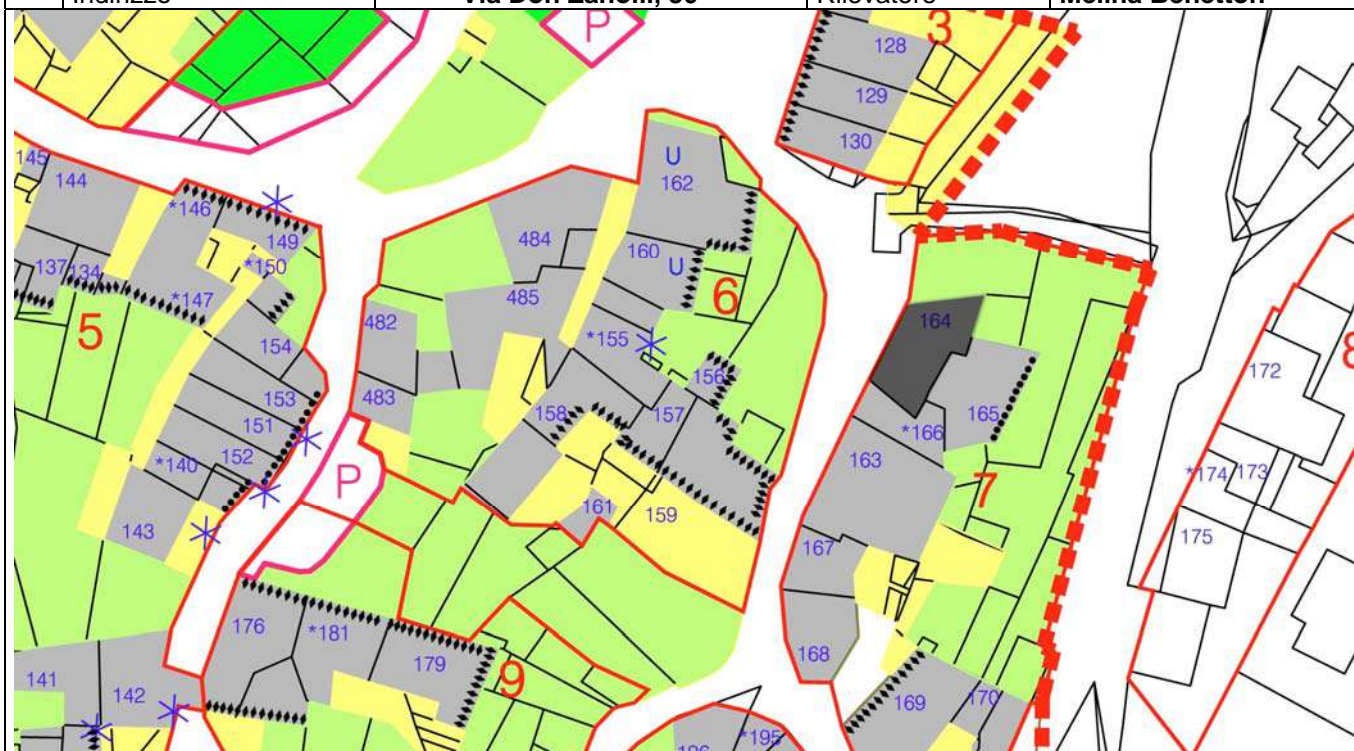
ANALISI

1	Tipologia Funzionale	EDIFICIO PREV. RESIDENZIALE	A	<input checked="" type="checkbox"/>	BAITA	E		
		EDIFICIO PRODUTTIVO	B	<input type="checkbox"/>	MALGA	F		
		EDIFICIO SPECIALE	C	<input type="checkbox"/>	DEPOSITO	G		
		COMMERCIALE	D	<input type="checkbox"/>		H		
1A	Destinazione d'uso del piano terra			Abitazione/cantina				
2	Epoca di Costruzione	ANTERIORE AL 1860			8	8		
		TRA IL 1860 E IL 1939			6			
		POSTERIORE AL 1939			4			
3	Tipologia architettonica storica	ALTA DEFINIZIONE			8	6		
		MEDIA DEFINIZIONE			6			
		BASSA DEFINIZIONE			4			
		NESSUNA DEFINIZIONE			0			
4	Permanenza dei caratteri formali originali	VOLUMETRICI ORIGINARI			2	1	0	2
		CARATTERI COSTRUTTIVI			2	1	0	2
		CARATTERI COMPLEMENT.			2	1	0	2
		ASPETTI DECORATIVI			2	1	0	2
		TOTALE						8
5	Destinazione d'uso originaria	CONSERVATA						
		MODIFICATA PARZIALMENTE				<input checked="" type="checkbox"/>		
		MODIFICATA TOTALMENTE						
		NON INDIVIDUABILE						
6	Degrado fisico	NULLO				<input checked="" type="checkbox"/>		
		MEDIO						
		ELEVATO						
7	Grado di Utilizzo	UTILIZZATO				<input checked="" type="checkbox"/>		
		SOTTOUTILIZZATO						
		IN STATO DI ABBANDONO						
8	Spazi di pertinenza	ALTA QUALITA'						
		MEDIA QUALITA'				<input checked="" type="checkbox"/>		
		BASSA QUALITA'						
9	Vincoli Legislativi							
10	Categoria d'intervento prevista nel piano precedente:			B				
11	Note:							

PROGETTO

12	Categoria di Intervento Prevista	RESTAURO	
		RISANAMENTO CONSERVATIVO	<input checked="" type="checkbox"/>
		RISTRUTTURAZIONE	
		DEMOLIZIONE	
13	Vincoli particolari:		
14	Categoria di Intervento per gli spazi di pertinenza	Ristrutturazione	

Comprensorio		Foglio di Mappa	7
Comune Amministrativo	Villa Lagarina	N. Part. Edificiale	86/4
Comune Catastale	Castellano	Data del Rilievo	Aprile 2011
Indirizzo	Via Don Zanolli, 30	Rilevatore	Melina Benetton



Scala 1:1000



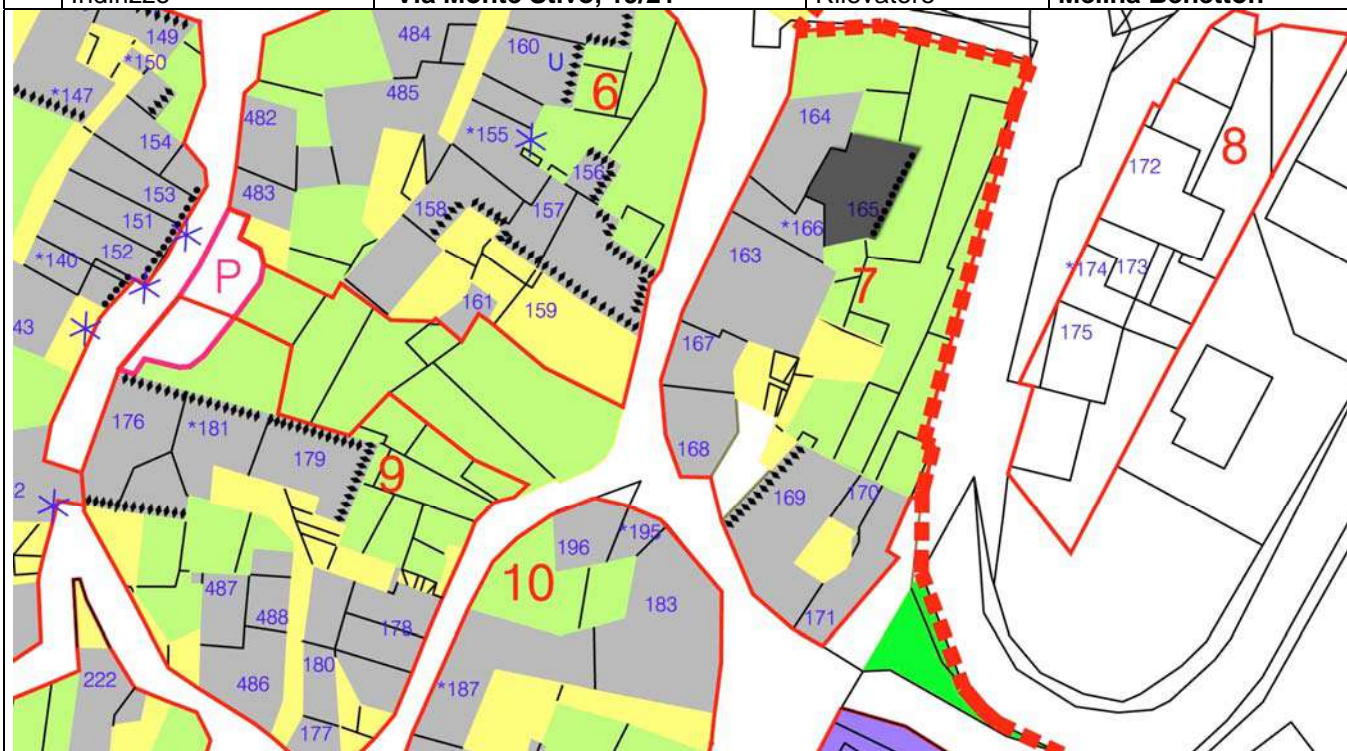
ANALISI

1	Tipologia Funzionale	EDIFICIO PREV. RESIDENZIALE	A	<input checked="" type="checkbox"/>	BAITA	E	
		EDIFICIO PRODUTTIVO	B		MALGA	F	
		EDIFICIO SPECIALE	C		DEPOSITO	G	
		COMMERCIALE	D			H	
1A	Destinazione d'uso del piano terra			Abitazione/cantina			
2	Epoca di Costruzione	ANTERIORE AL 1860			8	8	
		TRA IL 1860 E IL 1939			6		
		POSTERIORE AL 1939			4		
3	Tipologia architettonica storica	ALTA DEFINIZIONE			8	6	
		MEDIA DEFINIZIONE			6		
		BASSA DEFINIZIONE			4		
		NESSUNA DEFINIZIONE			0		
4	Permanenza dei caratteri formali originali	VOLUMETRICI ORIGINARI	2	1	0	2	
		CARATTERI COSTRUTTIVI	2	1	0	2	
		CARATTERI COMPLEMENT.	2	1	0	2	
		ASPETTI DECORATIVI	2	1	0	2	
		TOTALE				8	
5	Destinazione d'uso originaria	CONSERVATA					
		MODIFICATA PARZIALMENTE			<input checked="" type="checkbox"/>		
		MODIFICATA TOTALMENTE					
		NON INDIVIDUABILE					
6	Degrado fisico	NULLO			<input checked="" type="checkbox"/>		
		MEDIO					
		ELEVATO					
7	Grado di Utilizzo	UTILIZZATO			<input checked="" type="checkbox"/>		
		SOTTOUTILIZZATO					
		IN STATO DI ABBANDONO					
8	Spazi di pertinenza	ALTA QUALITA'					
		MEDIA QUALITA'			<input checked="" type="checkbox"/>		
		BASSA QUALITA'					
9	Vincoli Legislativi						
10	Categoria d'intervento prevista nel piano precedente:			B			
11	Note:						

PROGETTO

12	Categoria di Intervento Prevista	RESTAURO	
		RISANAMENTO CONSERVATIVO	<input checked="" type="checkbox"/>
		RISTRUTTURAZIONE	
		DEMOLIZIONE	
13	Vincoli particolari:		
14	Categoria di Intervento per gli spazi di pertinenza	Risanamento conservativo	

Comprensorio		Foglio di Mappa	7
Comune Amministrativo	Villa Lagarina	N. Part. Edificiale	86/1
Comune Catastale	Castellano	Data del Rilievo	2011
Indirizzo	Via Monte Stivo, 19/21	Rilevatore	Melina Benetton



Scala 1:1000



ANALISI

1	Tipologia Funzionale	EDIFICIO PREV. RESIDENZIALE	A	<input checked="" type="checkbox"/>	BAITA	E	
		EDIFICIO PRODUTTIVO	B	<input type="checkbox"/>	MALGA	F	
		EDIFICIO SPECIALE	C	<input type="checkbox"/>	DEPOSITO	G	
		COMMERCIALE	D	<input type="checkbox"/>		H	
1A	Destinazione d'uso del piano terra			Garage/cantina			
2	Epoca di Costruzione	ANTERIORE AL 1860			8	8	
		TRA IL 1860 E IL 1939			6		
		POSTERIORE AL 1939			4		
3	Tipologia architettonica storica	ALTA DEFINIZIONE			8	6	
		MEDIA DEFINIZIONE			6		
		BASSA DEFINIZIONE			4		
		NESSUNA DEFINIZIONE			0		
4	Permanenza dei caratteri formali originali	VOLUMETRICI ORIGINARI	2	1	0	2	
		CARATTERI COSTRUTTIVI	2	1	0	2	
		CARATTERI COMPLEMENT.	2	1	0	2	
		ASPETTI DECORATIVI	2	1	0	2	
		TOTALE				8	
5	Destinazione d'uso originaria	CONSERVATA					
		MODIFICATA PARZIALMENTE			<input checked="" type="checkbox"/>		
		MODIFICATA TOTALMENTE					
		NON INDIVIDUABILE					
6	Degrado fisico	NULLO			<input checked="" type="checkbox"/>		
		MEDIO					
		ELEVATO					
7	Grado di Utilizzo	UTILIZZATO			<input checked="" type="checkbox"/>		
		SOTTOUTILIZZATO					
		IN STATO DI ABBANDONO					
8	Spazi di pertinenza	ALTA QUALITA'					
		MEDIA QUALITA'			<input checked="" type="checkbox"/>		
		BASSA QUALITA'					
9	Vincoli Legislativi						
10	Categoria d'intervento prevista nel piano precedente:			B			
11	Note:						

PROGETTO

12	Categoria di Intervento Prevista	RESTAURO			BAITA	E	
		RISANAMENTO CONSERVATIVO	<input checked="" type="checkbox"/>		MALGA	F	
		RISTRUTTURAZIONE			DEPOSITO	G	
		DEMOLIZIONE				H	
13	Vincoli particolari:						
14	Categoria di Intervento per gli spazi di pertinenza						