

# P.R.G. del Comune di Villa Lagarina – Rilevazione degli Insediamenti Storici

SCHEDA N. 113

Comprensorio	<b>C10</b>	Foglio di Mappa	<b>1</b>
Comune Amministrativo	<b>Villa Lagarina</b>	N. Part. Edificiale	<b>06</b>
Comune Catastale	<b>Castellano</b>	Data del Rilievo	<b>Aprile 2011</b>
Indirizzo	<b>Via al Borgo del Fontanello, 26/28/30/32</b>	Rilevatore	<b>Melina Benetton</b>



Scala 1:1000



## ANALISI

1	<b>Tipologia Funzionale</b>	EDIFICIO PREV. RESIDENZIALE	A	<input checked="" type="checkbox"/>	BAITA	E	
		EDIFICIO PRODUTTIVO	B		MALGA	F	
		EDIFICIO SPECIALE	C		DEPOSITO	G	
		COMMERCIALE	D			H	
1A	<b>Destinazione d'uso del piano terra</b>						
2	<b>Epoca di Costruzione</b>	ANTERIORE AL 1860			8	<b>6</b>	
		TRA IL 1860 E IL 1939			6		
		POSTERIORE AL 1939			4		
3	<b>Tipologia architettonica storica</b>	ALTA DEFINIZIONE			8	<b>4</b>	
		MEDIA DEFINIZIONE			6		
		BASSA DEFINIZIONE			4		
		NESSUNA DEFINIZIONE			0		
4	<b>Permanenza dei caratteri formali originali</b>	VOLUMETRICI ORIGINARI	2	1	0	<b>2</b>	
		CARATTERI COSTRUTTIVI	2	1	0	<b>2</b>	
		CARATTERI COMPLEMENT.	2	1	0	<b>1</b>	
		ASPETTI DECORATIVI	2	1	0	<b>0</b>	
		TOTALE				<b>5</b>	
5	<b>Destinazione d'uso originaria</b>	CONSERVATA				<b>X</b>	
		MODIFICATA PARZIALMENTE					
		MODIFICATA TOTALMENTE					
		NON INDIVIDUABILE					
6	<b>Degrado fisico</b>	NULLO				<b>X</b>	
		MEDIO					
		ELEVATO					
7	<b>Grado di Utilizzo</b>	UTILIZZATO				<b>X</b>	
		SOTTOUTILIZZATO					
		IN STATO DI ABBANDONO					
8	<b>Spazi di pertinenza</b>	ALTA QUALITA'				<b>X</b>	
		MEDIA QUALITA'					
		BASSA QUALITA'					
9	<b>Vincoli Legislativi</b>						
10	<b>Categoria d'intervento prevista nel piano precedente</b>			<b>Categoria C</b>			
11	<b>Note:</b>						

## PROGETTO

12	<b>Categoria di Intervento Prevista</b>	RESTAURO	
		RISANAMENTO CONSERVATIVO	
		<b>RISTRUTTURAZIONE</b>	<b>X</b>
		DEMOLIZIONE	
13	<b>Vincoli particolari:</b>		
14	<b>Categoria di Intervento per gli spazi di pertinenza</b>	Ristrutturazione	

# P.R.G. del Comune di Villa Lagarina – Rilevazione degli Insediamenti Storici

SCHEDA N. 114

Comprensorio	<b>C10</b>	Foglio di Mappa	<b>1</b>
Comune Amministrativo	<b>Villa Lagarina</b>	N. Part. Edificiale	<b>02</b>
Comune Catastale	<b>Castellano</b>	Data del Rilievo	<b>01/04/11</b>
Indirizzo	<b>Via al Borgo del Fontanello, 22/24</b>	Rilevatore	<b>Melina Benetton</b>



Scala 1:1000





## ANALISI

<b>1</b>	<b>Tipologia Funzionale</b>	EDIFICIO PREV. RESIDENZIALE	A	<input checked="" type="checkbox"/>	BAITA	E		
		EDIFICIO PRODUTTIVO	B	<input type="checkbox"/>	MALGA	F		
		EDIFICIO SPECIALE	C	<input type="checkbox"/>	DEPOSITO	G		
		COMMERCIALE	D	<input type="checkbox"/>		H		
<b>1A</b>	<b>Destinazione d'uso del piano terra</b>				Cantina			
<b>2</b>	<b>Epoca di Costruzione</b>	ANTERIORE AL 1860			8	<b>6</b>		
		TRA IL 1860 E IL 1939			6			
		POSTERIORE AL 1939			4			
<b>3</b>	<b>Tipologia architettonica storica</b>	ALTA DEFINIZIONE			8	<b>4</b>		
		MEDIA DEFINIZIONE			6			
		BASSA DEFINIZIONE			4			
		NESSUNA DEFINIZIONE			0			
<b>4</b>	<b>Permanenza dei caratteri formali originali</b>	VOLUMETRICI ORIGINARI			2	1	0	<b>2</b>
		CARATTERI COSTRUTTIVI			2	1	0	<b>1</b>
		CARATTERI COMPLEMENT.			2	1	0	<b>1</b>
		ASPETTI DECORATIVI			2	1	0	<b>0</b>
		TOTALE						<b>4</b>
<b>5</b>	<b>Destinazione d'uso originaria</b>	CONSERVATA					<b>X</b>	
		MODIFICATA PARZIALMENTE						
		MODIFICATA TOTALMENTE						
		NON INDIVIDUABILE						
<b>6</b>	<b>Degrado fisico</b>	NULLO					<b>X</b>	
		MEDIO						
		ELEVATO						
<b>7</b>	<b>Grado di Utilizzo</b>	UTILIZZATO					<b>X</b>	
		SOTTOUTILIZZATO						
		IN STATO DI ABBANDONO						
<b>8</b>	<b>Spazi di pertinenza</b>	ALTA QUALITA'					<b>X</b>	
		MEDIA QUALITA'						
		BASSA QUALITA'						
<b>9</b>	<b>Vincoli Legislativi</b>							
<b>10</b>	<b>Categoria d'intervento prevista nel piano precedente</b>				<b>Categoria C</b>			
<b>11</b>	<b>Note:</b>							

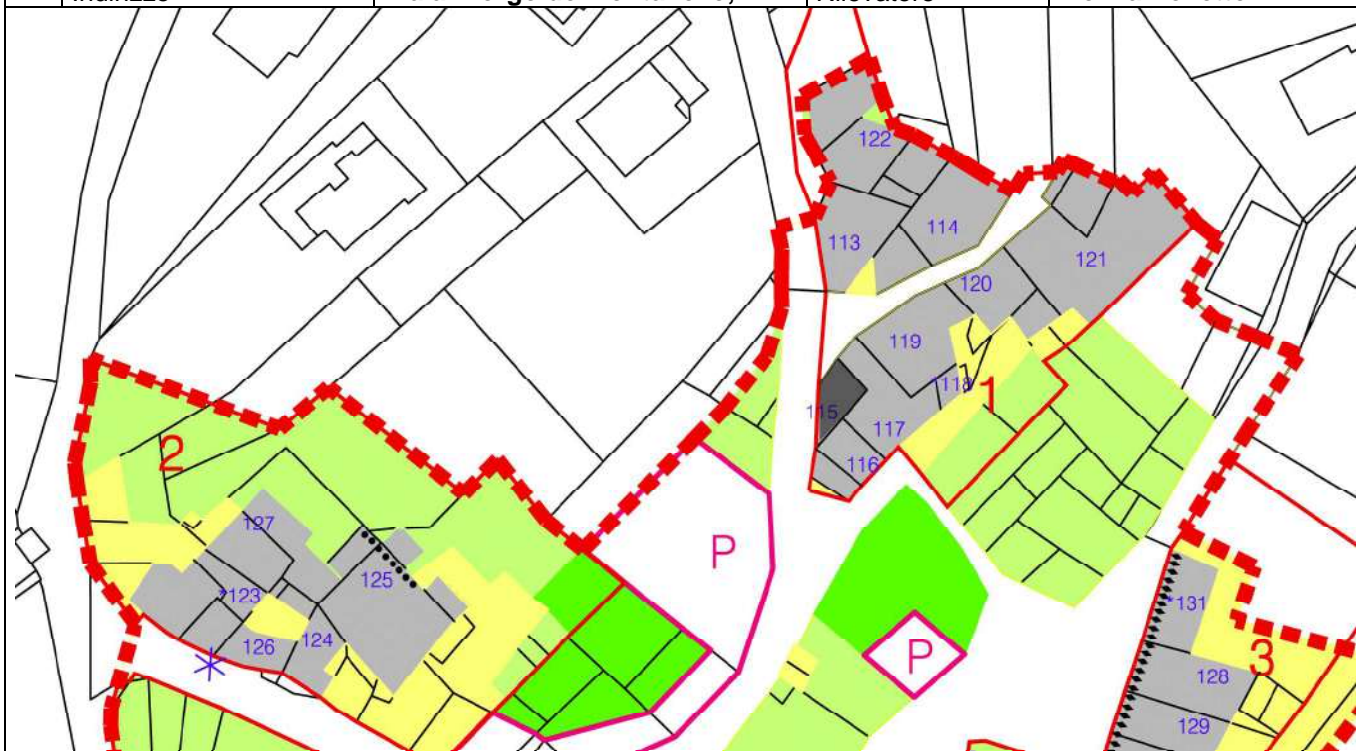
## PROGETTO

<b>12</b>	<b>Categoria di Intervento Prevista</b>	RESTAURO			RISANAMENTO CONSERVATIVO		
		RISTRUTTURAZIONE				<b>X</b>	
		DEMOLIZIONE					
<b>13</b>	<b>Vincoli particolari:</b>						
<b>14</b>	<b>Categoria di Intervento per gli spazi di pertinenza</b>				Ristrutturazione		

# P.R.G. del Comune di Villa Lagarina – Rilevazione degli Insediamenti Storici

SCHEDA N. 115

Comprensorio	<b>C10</b>	Foglio di Mappa	<b>1</b>
Comune Amministrativo	<b>Villa Lagarina</b>	N. Part. Edificiale	<b>13</b>
Comune Catastale	<b>Castellano</b>	Data del Rilievo	<b>01/04/11</b>
Indirizzo	<b>Via al Borgo del Fontanello, 14</b>	Rilevatore	<b>Melina Benetton</b>



Scala 1:1000



## ANALISI

<b>1</b>	<b>Tipologia Funzionale</b>	EDIFICIO PREV. RESIDENZIALE	A	<input checked="" type="checkbox"/>	BAITA	E	
		EDIFICIO PRODUTTIVO	B	<input type="checkbox"/>	MALGA	F	
		EDIFICIO SPECIALE	C	<input type="checkbox"/>	DEPOSITO	G	
		COMMERCIALE	D	<input type="checkbox"/>		H	

<b>1A</b>	<b>Destinazione d'uso del piano terra</b>	Abitazione
-----------	---	------------

<b>2</b>	<b>Epoca di Costruzione</b>	ANTERIORE AL 1860	8	<b>8</b>
		TRA IL 1860 E IL 1939	6	
		POSTERIORE AL 1939	4	

<b>3</b>	<b>Tipologia architettonica storica</b>	ALTA DEFINIZIONE	8	<b>6</b>
		MEDIA DEFINIZIONE	6	
		BASSA DEFINIZIONE	4	
		NESSUNA DEFINIZIONE	0	

<b>4</b>	<b>Permanenza dei caratteri formali originali</b>	VOLUMETRICI ORIGINARI	2	1	0	<b>2</b>
		CARATTERI COSTRUTTIVI	2	1	0	<b>1</b>
		CARATTERI COMPLEMENT.	2	1	0	<b>0</b>
		ASPETTI DECORATIVI	2	1	0	<b>0</b>
		TOTALE				<b>3</b>

<b>5</b>	<b>Destinazione d'uso originaria</b>	CONSERVATA	<b>X</b>
		MODIFICATA PARZIALMENTE	
		MODIFICATA TOTALMENTE	
		NON INDIVIDUABILE	

<b>6</b>	<b>Degrado fisico</b>	NULLO	<b>X</b>
		MEDIO	
		ELEVATO	

<b>7</b>	<b>Grado di Utilizzo</b>	UTILIZZATO	<b>X</b>
		SOTTOUTILIZZATO	
		IN STATO DI ABBANDONO	

<b>8</b>	<b>Spazi di pertinenza</b>	ALTA QUALITA'	<b>X</b>
		MEDIA QUALITA'	
		BASSA QUALITA'	

<b>9</b>	<b>Vincoli Legislativi</b>	
----------	----------------------------	--

<b>10</b>	<b>Categoria d'intervento prevista nel piano precedente</b>	Categoria C
-----------	---	-------------

<b>11</b>	<b>Note:</b>
-----------	--------------

## PROGETTO

<b>12</b>	<b>Categoria di Intervento Prevista</b>	RESTAURO	<b>X</b>
		RISANAMENTO CONSERVATIVO	
		<b>RISTRUTTURAZIONE</b>	
		DEMOLIZIONE	

<b>13</b>	<b>Vincoli particolari:</b>
-----------	-----------------------------

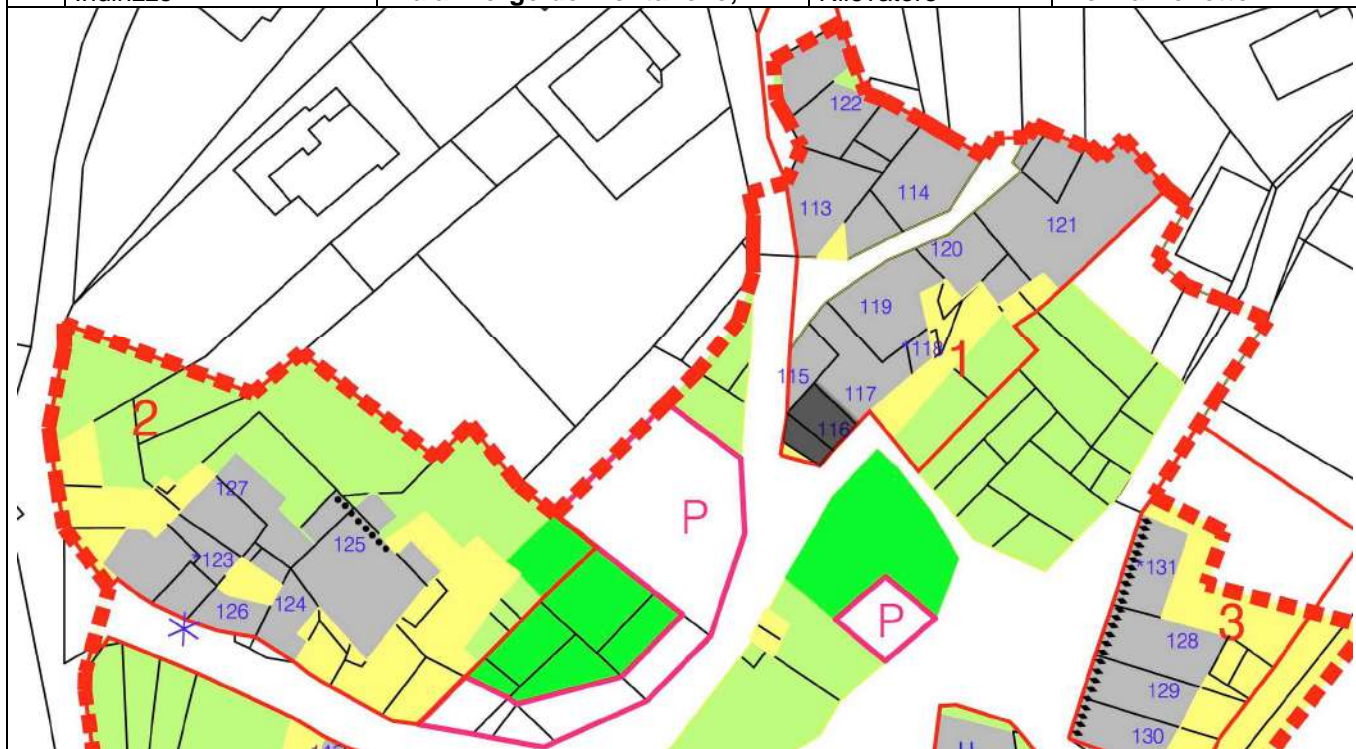
<b>14</b>	<b>Categoria di Intervento per gli spazi di pertinenza</b>	Ristrutturazione
-----------	--	------------------



# P.R.G. del Comune di Villa Lagarina – Rilevazione degli Insediamenti Storici

SCHEDA N. 116

Comprensorio	<b>C10</b>	Foglio di Mappa	<b>1</b>
Comune Amministrativo	<b>Villa Lagarina</b>	N. Part. Edificiale	<b>14</b>
Comune Catastale	<b>Castellano</b>	Data del Rilievo	<b>01/04/11</b>
Indirizzo	<b>Via al Borgo del Fontanello, 12</b>	Rilevatore	<b>Melina Benetton</b>



Scala 1:1000



## ANALISI

1	<b>Tipologia Funzionale</b>	EDIFICIO PREV. RESIDENZIALE	A	<input checked="" type="checkbox"/>	BAITA	E	
		EDIFICIO PRODUTTIVO	B		MALGA	F	
		EDIFICIO SPECIALE	C		DEPOSITO	G	
		COMMERCIALE	D			H	
1A	<b>Destinazione d'uso del piano terra</b>			Cantina/garage			
2	<b>Epoca di Costruzione</b>	ANTERIORE AL 1860			8	<b>8</b>	
		TRA IL 1860 E IL 1939			6		
		POSTERIORE AL 1939			4		
3	<b>Tipologia architettonica storica</b>	ALTA DEFINIZIONE			8	<input checked="" type="checkbox"/>	
		MEDIA DEFINIZIONE			6		
		BASSA DEFINIZIONE			4		
		NESSUNA DEFINIZIONE			0		
4	<b>Permanenza dei caratteri formali originali</b>	VOLUMETRICI ORIGINARI	2	1	0	<b>1</b>	
		CARATTERI COSTRUTTIVI	2	1	0	<b>0</b>	
		CARATTERI COMPLEMENT.	2	1	0	<b>1</b>	
		ASPETTI DECORATIVI	2	1	0	<b>1</b>	
		TOTALE				<b>3</b>	
5	<b>Destinazione d'uso originaria</b>	CONSERVATA			<input checked="" type="checkbox"/>		
		MODIFICATA PARZIALMENTE					
		MODIFICATA TOTALMENTE					
		NON INDIVIDUABILE					
6	<b>Degrado fisico</b>	NULLO			<input checked="" type="checkbox"/>		
		MEDIO					
		ELEVATO					
7	<b>Grado di Utilizzo</b>	UTILIZZATO			<input checked="" type="checkbox"/>		
		SOTTOUTILIZZATO					
		IN STATO DI ABBANDONO					
8	<b>Spazi di pertinenza</b>	ALTA QUALITA'					
		MEDIA QUALITA'			<input checked="" type="checkbox"/>		
		BASSA QUALITA'					
9	<b>Vincoli Legislativi</b>						
10	<b>Categoria d'intervento prevista nel piano precedente</b>			<b>Categoria C</b>			
11	<b>Note:</b> Decorazioni in facciata e tipologia aperture in stile Art Decò inizio 1900						

## PROGETTO

12	<b>Categoria di Intervento Prevista</b>	RESTAURO			RISANAMENTO CONSERVATIVO		
		RISTRUTTURAZIONE				<input checked="" type="checkbox"/>	
		DEMOLIZIONE					
13	<b>Vincoli particolari:</b>						
14	<b>Categoria di Intervento per gli spazi di pertinenza</b>						



# P.R.G. del Comune di Villa Lagarina – Rilevazione degli Insediamenti Storici

SCHEDA N. 117

Comprensorio	<b>C10</b>	Foglio di Mappa	<b>1</b>
Comune Amministrativo	<b>Villa Lagarina</b>	N. Part. Edificiale	<b>12</b>
Comune Catastale	<b>Castellano</b>	Data del Rilievo	<b>01/04/11</b>
Indirizzo	<b>Via al Borgo del Fontanello, 10/16</b>	Rilevatore	<b>Melina Benetton</b>



Scala 1:1000



## ANALISI

<b>1</b>	<b>Tipologia Funzionale</b>	EDIFICIO PREV. RESIDENZIALE	A	<input checked="" type="checkbox"/>	BAITA	E	
		EDIFICIO PRODUTTIVO	B	<input type="checkbox"/>	MALGA	F	
		EDIFICIO SPECIALE	C	<input type="checkbox"/>	DEPOSITO	G	
		COMMERCIALE	D	<input type="checkbox"/>		H	
<b>1A</b>	<b>Destinazione d'uso del piano terra</b>			Abitazione			
<b>2</b>	<b>Epoca di Costruzione</b>	ANTERIORE AL 1860			8	<b>8</b>	
		TRA IL 1860 E IL 1939			6		
		POSTERIORE AL 1939			4		
<b>3</b>	<b>Tipologia architettonica storica</b>	ALTA DEFINIZIONE			8	<b>6</b>	
		MEDIA DEFINIZIONE			6		
		BASSA DEFINIZIONE			4		
		NESSUNA DEFINIZIONE			0		
<b>4</b>	<b>Permanenza dei caratteri formali originali</b>	VOLUMETRICI ORIGINARI	2	1	0	<b>2</b>	
		CARATTERI COSTRUTTIVI	2	1	0	<b>1</b>	
		CARATTERI COMPLEMENT.	2	1	0	<b>1</b>	
		ASPETTI DECORATIVI	2	1	0	<b>0</b>	
		TOTALE				<b>4</b>	
<b>5</b>	<b>Destinazione d'uso originaria</b>	CONSERVATA				<b>X</b>	
		MODIFICATA PARZIALMENTE					
		MODIFICATA TOTALMENTE					
		NON INDIVIDUABILE					
<b>6</b>	<b>Degrado fisico</b>	NULLO				<b>X</b>	
		MEDIO					
		ELEVATO					
<b>7</b>	<b>Grado di Utilizzo</b>	UTILIZZATO				<b>X</b>	
		SOTTOUTILIZZATO					
		IN STATO DI ABBANDONO					
<b>8</b>	<b>Spazi di pertinenza</b>	ALTA QUALITA'				<b>X</b>	
		MEDIA QUALITA'					
		BASSA QUALITA'					
<b>9</b>	<b>Vincoli Legislativi</b>						
<b>10</b>	<b>Categoria d'intervento prevista nel piano precedente:</b>			<b>Categoria C</b>			
<b>11</b>	<b>Note:</b>						

## PROGETTO

<b>12</b>	<b>Categoria di Intervento Prevista</b>	RESTAURO	
		RISANAMENTO CONSERVATIVO	
		<b>RISTRUTTURAZIONE</b>	<b>X</b>
		DEMOLIZIONE	
<b>13</b>	<b>Vincoli particolari:</b>		
<b>14</b>	<b>Categoria di Intervento per gli spazi di pertinenza</b>	Ristrutturazione	



# P.R.G. del Comune di Villa Lagarina – Rilevazione degli Insediamenti Storici

SCHEDA N. 118

Comprensorio	<b>C10</b>	Foglio di Mappa	<b>1</b>
Comune Amministrativo	<b>Villa Lagarina</b>	N. Part. Edificiale	<b>10/2</b>
Comune Catastale	<b>Castellano</b>	Data del Rilievo	<b>01/04/11</b>
Indirizzo	<b>Via al Borgo del Fontanello, 8</b>	Rilevatore	<b>Melina Benetton</b>



Scala 1:1000





## ANALISI

1	<b>Tipologia Funzionale</b>	EDIFICIO PREV. RESIDENZIALE	A	<input checked="" type="checkbox"/>	BAITA	E		
		EDIFICIO PRODUTTIVO	B	<input type="checkbox"/>	MALGA	F		
		EDIFICIO SPECIALE	C	<input type="checkbox"/>	DEPOSITO	G		
		COMMERCIALE	D	<input type="checkbox"/>		H		
1A	<b>Destinazione d'uso del piano terra</b>				Cantina			
2	<b>Epoca di Costruzione</b>	ANTERIORE AL 1860			8	<b>6</b>		
		TRA IL 1860 E IL 1939			6			
		POSTERIORE AL 1939			4			
3	<b>Tipologia architettonica storica</b>	ALTA DEFINIZIONE			8	<b>4</b>		
		MEDIA DEFINIZIONE			6			
		BASSA DEFINIZIONE			4			
		NESSUNA DEFINIZIONE			0			
4	<b>Permanenza dei caratteri formali originali</b>	VOLUMETRICI ORIGINARI			2	1	0	<b>2</b>
		CARATTERI COSTRUTTIVI			2	1	0	<b>2</b>
		CARATTERI COMPLEMENT.			2	1	0	<b>1</b>
		ASPETTI DECORATIVI			2	1	0	<b>2</b>
		TOTALE						<b>7</b>
5	<b>Destinazione d'uso originaria</b>	CONSERVATA					<b>X</b>	
		MODIFICATA PARZIALMENTE						
		MODIFICATA TOTALMENTE						
		NON INDIVIDUABILE						
6	<b>Degrado fisico</b>	NULLO					<b>X</b>	
		MEDIO						
		ELEVATO						
7	<b>Grado di Utilizzo</b>	UTILIZZATO					<b>X</b>	
		SOTTOUTILIZZATO						
		IN STATO DI ABBANDONO						
8	<b>Spazi di pertinenza</b>	ALTA QUALITA'					<b>X</b>	
		MEDIA QUALITA'						
		BASSA QUALITA'						
9	<b>Vincoli Legislativi</b>							
10	<b>Categoria d'intervento prevista nel piano precedente:</b>				<b>Categoria C</b>			
11	<b>Note:</b>							

## PROGETTO

12	<b>Categoria di Intervento Prevista</b>	RESTAURO	
		RISANAMENTO CONSERVATIVO	
		<b>RISTRUTTURAZIONE</b>	<b>X</b>
		DEMOLIZIONE	
13	<b>Vincoli particolari:</b>		
14	<b>Categoria di Intervento per gli spazi di pertinenza</b>		

# **P.R.G. del Comune di Villa Lagarina – Rilevazione degli Insediamenti Storici**

SCHEDA N. **119**

Comprensorio	<b>C10</b>	Foglio di Mappa	<b>1</b>
Comune Amministrativo	<b>Villa Lagarina</b>	N. Part. Edificiale	<b>11/1</b>
Comune Catastale	<b>Castellano</b>	Data del Rilievo	<b>01/04/11</b>
Indirizzo	<b>Via al Borgo del Fontanello, 18</b>	Rilevatore	<b>Melina Benetton</b>



Scala 1:1000



## ANALISI

1	<b>Tipologia Funzionale</b>	EDIFICIO PREV. RESIDENZIALE	A	<input checked="" type="checkbox"/>	BAITA	E	
		EDIFICIO PRODUTTIVO	B		MALGA	F	
		EDIFICIO SPECIALE	C		DEPOSITO	G	
		COMMERCIALE	D			H	
1A	<b>Destinazione d'uso del piano terra</b>			Cantina			
2	<b>Epoca di Costruzione</b>	ANTERIORE AL 1860			8	<b>6</b>	
		TRA IL 1860 E IL 1939			6		
		POSTERIORE AL 1939			4		
3	<b>Tipologia architettonica storica</b>	ALTA DEFINIZIONE			8	<b>4</b>	
		MEDIA DEFINIZIONE			6		
		BASSA DEFINIZIONE			4		
		NESSUNA DEFINIZIONE			0		
4	<b>Permanenza dei caratteri formali originali</b>	VOLUMETRICI ORIGINARI	2	1	0	<b>2</b>	
		CARATTERI COSTRUTTIVI	2	1	0	<b>1</b>	
		CARATTERI COMPLEMENT.	2	1	0	<b>2</b>	
		ASPETTI DECORATIVI	2	1	0	<b>2</b>	
		TOTALE				<b>7</b>	
5	<b>Destinazione d'uso originaria</b>	CONSERVATA				<b>X</b>	
		MODIFICATA PARZIALMENTE					
		MODIFICATA TOTALMENTE					
		NON INDIVIDUABILE					
6	<b>Degrado fisico</b>	NULLO				<b>X</b>	
		MEDIO					
		ELEVATO					
7	<b>Grado di Utilizzo</b>	UTILIZZATO				<b>X</b>	
		SOTTOUTILIZZATO					
		IN STATO DI ABBANDONO					
8	<b>Spazi di pertinenza</b>	ALTA QUALITA'				<b>X</b>	
		MEDIA QUALITA'					
		BASSA QUALITA'					
9	<b>Vincoli Legislativi</b>						
10	<b>Categoria d'intervento prevista nel piano precedente:</b>			C			
11	<b>Note:</b>						

## PROGETTO

12	<b>Categoria di Intervento Prevista</b>	RESTAURO	
		RISANAMENTO CONSERVATIVO	
		<b>RISTRUTTURAZIONE</b>	<b>X</b>
		DEMOLIZIONE	
13	<b>Vincoli particolari:</b>		
14	<b>Categoria di Intervento per gli spazi di pertinenza</b>		





# P.R.G. del Comune di Villa Lagarina – Rilevazione degli Insediamenti Storici

SCHEDA N. 120

Comprensorio	<b>C10</b>	Foglio di Mappa	<b>1</b>
Comune Amministrativo	<b>Villa Lagarina</b>	N. Part. Edificiale	<b>8</b>
Comune Catastale	<b>Castellano</b>	Data del Rilievo	<b>01/04/11</b>
Indirizzo	<b>Via al Borgo del Fontanello, 6</b>	Rilevatore	<b>Melina Benetton</b>



Scala 1:1000



## ANALISI

<b>1</b>	<b>Tipologia Funzionale</b>	EDIFICIO PREV. RESIDENZIALE	A	<input checked="" type="checkbox"/>	BAITA	E		
		EDIFICIO PRODUTTIVO	B	<input type="checkbox"/>	MALGA	F		
		EDIFICIO SPECIALE	C	<input type="checkbox"/>	DEPOSITO	G		
		COMMERCIALE	D	<input type="checkbox"/>		H		
<b>1A</b>	<b>Destinazione d'uso del piano terra</b>			Cantina/garage				
<b>2</b>	<b>Epoca di Costruzione</b>	ANTERIORE AL 1860		8	<b>8</b>			
		TRA IL 1860 E IL 1939		6				
		POSTERIORE AL 1939		4				
<b>3</b>	<b>Tipologia architettonica storica</b>	ALTA DEFINIZIONE		8	<b>4</b>			
		MEDIA DEFINIZIONE		6				
		BASSA DEFINIZIONE		4				
		NESSUNA DEFINIZIONE		0				
<b>4</b>	<b>Permanenza dei caratteri formali originali</b>	VOLUMETRICI ORIGINARI	2	1	0	<b>2</b>		
		CARATTERI COSTRUTTIVI	2	1	0			<b>1</b>
		CARATTERI COMPLEMENT.	2	1	0			
		ASPETTI DECORATIVI	2	1	0			
		TOTALE						
<b>5</b>	<b>Destinazione d'uso originaria</b>	CONSERVATA				<b>X</b>		
		MODIFICATA PARZIALMENTE						
		MODIFICATA TOTALMENTE						
		NON INDIVIDUABILE						
<b>6</b>	<b>Degrado fisico</b>	NULLO				<b>X</b>		
		MEDIO						
		ELEVATO						
<b>7</b>	<b>Grado di Utilizzo</b>	UTILIZZATO				<b>X</b>		
		SOTTOUTILIZZATO						
		IN STATO DI ABBANDONO						
<b>8</b>	<b>Spazi di pertinenza</b>	ALTA QUALITA'				<b>X</b>		
		MEDIA QUALITA'						
		BASSA QUALITA'						
<b>9</b>	<b>Vincoli Legislativi</b>							
<b>10</b>	<b>Categoria d'intervento prevista nel piano precedente:</b>			<b>Categoria C</b>				
<b>11</b>	<b>Note:</b>							

## PROGETTO

<b>12</b>	<b>Categoria di Intervento Prevista</b>	RESTAURO	
		RISANAMENTO CONSERVATIVO	
		<b>RISTRUTTURAZIONE</b>	<b>X</b>
		DEMOLIZIONE	
<b>13</b>	<b>Vincoli particolari:</b>		
<b>14</b>	<b>Categoria di Intervento per gli spazi di pertinenza</b>	Ristrutturazione	



Comprensorio	<b>C10</b>	Foglio di Mappa	<b>1</b>
Comune Amministrativo	<b>Villa Lagarina</b>	N. Part. Edificiale	<b>7</b>
Comune Catastale	<b>Castellano</b>	Data del Rilievo	<b>01/04/11</b>
Indirizzo	<b>Via al Borgo del Fontanello, 20</b>	Rilevatore	<b>Melina Benetton</b>



Scala 1:1000



## ANALISI

1	<b>Tipologia Funzionale</b>	EDIFICIO PREV. RESIDENZIALE	A	<input checked="" type="checkbox"/>	BAITA	E		
		EDIFICIO PRODUTTIVO	B	<input type="checkbox"/>	MALGA	F		
		EDIFICIO SPECIALE	C	<input type="checkbox"/>	DEPOSITO	G		
		COMMERCIALE	D	<input type="checkbox"/>		H		
1A	<b>Destinazione d'uso del piano terra</b>			Canitna/garage				
2	<b>Epoca di Costruzione</b>	ANTERIORE AL 1860			8			
		TRA IL 1860 E IL 1939			6			
		POSTERIORE AL 1939			4	<b>4</b>		
3	<b>Tipologia architettonica storica</b>	ALTA DEFINIZIONE			8			
		MEDIA DEFINIZIONE			6			
		BASSA DEFINIZIONE			4	<b>4</b>		
		NESSUNA DEFINIZIONE			0			
4	<b>Permanenza dei caratteri formali originali</b>	VOLUMETRICI ORIGINARI			2	1	0	<b>2</b>
		CARATTERI COSTRUTTIVI			2	1	0	<b>2</b>
		CARATTERI COMPLEMENT.			2	1	0	<b>1</b>
		ASPETTI DECORATIVI			2	1	0	<b>1</b>
		TOTALE						<b>6</b>
5	<b>Destinazione d'uso originaria</b>	CONSERVATA						
		MODIFICATA PARZIALMENTE				<input checked="" type="checkbox"/>		
		MODIFICATA TOTALMENTE						
		NON INDIVIDUABILE						
6	<b>Degrado fisico</b>	NULLO				<input checked="" type="checkbox"/>		
		MEDIO						
		ELEVATO						
7	<b>Grado di Utilizzo</b>	UTILIZZATO				<input checked="" type="checkbox"/>		
		SOTTOUTILIZZATO						
		IN STATO DI ABBANDONO						
8	<b>Spazi di pertinenza</b>	ALTA QUALITA'						
		MEDIA QUALITA'				<input checked="" type="checkbox"/>		
		BASSA QUALITA'						
9	<b>Vincoli Legislativi</b>							
10	<b>Categoria d'intervento prevista nel piano precedente:</b>			C				
11	<b>Note:</b> (Barchessa sul retro in abbandono)							

## PROGETTO

12	<b>Categoria di Intervento Prevista</b>	RESTAURO	
		RISANAMENTO CONSERVATIVO	
		<b>RISTRUTTURAZIONE</b>	<input checked="" type="checkbox"/>
		DEMOLIZIONE	
13	<b>Vincoli particolari:</b>		
14	<b>Categoria di Intervento per gli spazi di pertinenza</b>	Ristrutturazione	



Comprensorio	<b>C10</b>	Foglio di Mappa	<b>1</b>
Comune Amministrativo	<b>Villa Lagarina</b>	N. Part. Edificiale	<b>1</b>
Comune Catastale	<b>Castellano</b>	Data del Rilievo	<b>01/04/11</b>
Indirizzo	<b>Via del Borgo del Fontanello, 34/36/38</b>	Rilevatore	<b>Melina Benetton</b>



Scala 1:1000





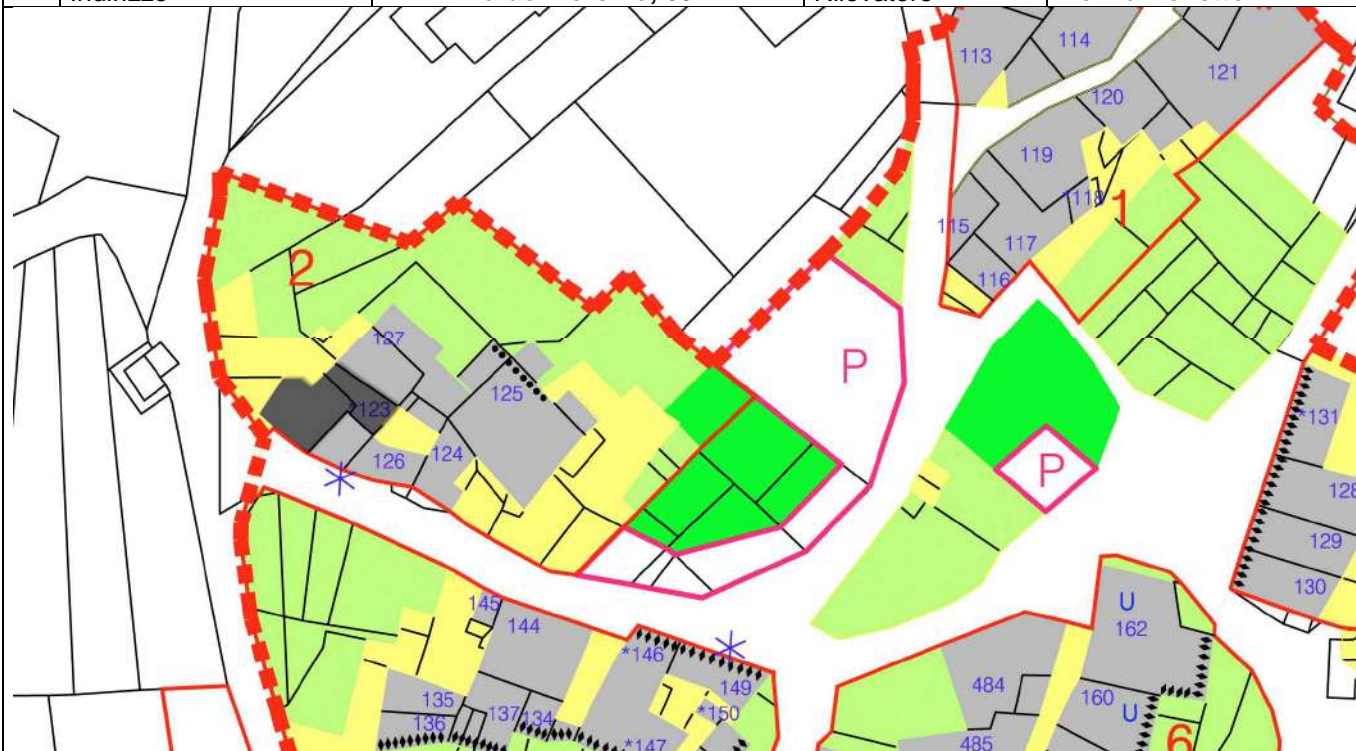
## ANALISI

1	<b>Tipologia Funzionale</b>	EDIFICIO PREV. RESIDENZIALE	A	<input checked="" type="checkbox"/>	BAITA	E	
		EDIFICIO PRODUTTIVO	B	<input type="checkbox"/>	MALGA	F	
		EDIFICIO SPECIALE	C	<input type="checkbox"/>	DEPOSITO	G	
		COMMERCIALE	D	<input type="checkbox"/>		H	
1A	<b>Destinazione d'uso del piano terra</b>			Cantina/garage			
2	<b>Epoca di Costruzione</b>	ANTERIORE AL 1860		8	6		
		TRA IL 1860 E IL 1939		6			
		POSTERIORE AL 1939		4			
3	<b>Tipologia architettonica storica</b>	ALTA DEFINIZIONE		8	4		
		MEDIA DEFINIZIONE		6			
		BASSA DEFINIZIONE		4			
		NESSUNA DEFINIZIONE		0			
4	<b>Permanenza dei caratteri formali originali</b>	VOLUMETRICI ORIGINARI	2	1	0	2	
		CARATTERI COSTRUTTIVI	2	1	0	2	
		CARATTERI COMPLEMENT.	2	1	0	1	
		ASPETTI DECORATIVI	2	1	0	1	
		TOTALE				6	
5	<b>Destinazione d'uso originaria</b>	CONSERVATA				X	
		MODIFICATA PARZIALMENTE					
		MODIFICATA TOTALMENTE					
		NON INDIVIDUABILE					
6	<b>Degrado fisico</b>	NULLO				X	
		MEDIO					
		ELEVATO					
7	<b>Grado di Utilizzo</b>	UTILIZZATO				X	
		SOTTOUTILIZZATO					
		IN STATO DI ABBANDONO					
8	<b>Spazi di pertinenza</b>	ALTA QUALITA'				X	
		MEDIA QUALITA'					
		BASSA QUALITA'					
9	<b>Vincoli Legislativi</b>						
10	<b>Categoria d'intervento prevista nel piano precedente:</b>			C			
11	<b>Note:</b>						

## PROGETTO

12	<b>Categoria di Intervento Prevista</b>	RESTAURO	
		RISANAMENTO CONSERVATIVO	
		<b>RISTRUTTURAZIONE</b>	X
		DEMOLIZIONE	
13	<b>Vincoli particolari:</b>		
14	<b>Categoria di Intervento per gli spazi di pertinenza</b>	Ristrutturazione	

Comprensorio	<b>C10</b>	Foglio di Mappa	<b>1</b>
Comune Amministrativo	<b>Villa Lagarina</b>	N. Part. Edificiale	<b>614</b>
Comune Catastale	<b>Castellano</b>	Data del Rilievo	<b>Aprile 2011</b>
Indirizzo	<b>Via del Torchio, 60</b>	Rilevatore	<b>Melina Benetton</b>



Scala 1:1000



## ANALISI

1	<b>Tipologia Funzionale</b>	EDIFICIO PREV. RESIDENZIALE	A	<input checked="" type="checkbox"/>	BAITA	E	
		EDIFICIO PRODUTTIVO	B	<input type="checkbox"/>	MALGA	F	
		EDIFICIO SPECIALE	C	<input type="checkbox"/>	DEPOSITO	G	
		COMMERCIALE	D	<input type="checkbox"/>		H	
1A	<b>Destinazione d'uso del piano terra</b>			Abitazione/cantina			
2	<b>Epoca di Costruzione</b>	ANTERIORE AL 1860			8	<b>8</b>	
		TRA IL 1860 E IL 1939			6		
		POSTERIORE AL 1939			4		
3	<b>Tipologia architettonica storica</b>	ALTA DEFINIZIONE			8	<b>4</b>	
		MEDIA DEFINIZIONE			6		
		BASSA DEFINIZIONE			4		
		NESSUNA DEFINIZIONE			0		
4	<b>Permanenza dei caratteri formali originali</b>	VOLUMETRICI ORIGINARI	2	1	0	<b>2</b>	
		CARATTERI COSTRUTTIVI	2	1	0	<b>2</b>	
		CARATTERI COMPLEMENT.	2	1	0	<b>1</b>	
		ASPETTI DECORATIVI	2	1	0	<b>2</b>	
		TOTALE				<b>7</b>	
5	<b>Destinazione d'uso originaria</b>	CONSERVATA			<b>X</b>		
		MODIFICATA PARZIALMENTE					
		MODIFICATA TOTALMENTE					
		NON INDIVIDUABILE					
6	<b>Degrado fisico</b>	NULLO			<b>X</b>		
		MEDIO					
		ELEVATO					
7	<b>Grado di Utilizzo</b>	UTILIZZATO			<b>X</b>		
		SOTTOUTILIZZATO					
		IN STATO DI ABBANDONO					
8	<b>Spazi di pertinenza</b>	ALTA QUALITA'			<b>X</b>		
		MEDIA QUALITA'					
		BASSA QUALITA'					
9	<b>Vincoli Legislativi</b>						
10	<b>Categoria d'intervento prevista nel piano precedente:</b>			<b>B</b>			
11	<b>Note: La part.ed.48 è comprensiva della part.ed.46 e della part.ed. 102.</b>						

## PROGETTO

12	<b>Categoria di Intervento Prevista</b>	RESTAURO	<b>X</b>
		RISANAMENTO CONSERVATIVO	
		RISTRUTTURAZIONE	
		DEMOLIZIONE	
13	<b>Vincoli particolari:</b>		
14	<b>Categoria di Intervento per gli spazi di pertinenza</b>	Ristrutturazione	

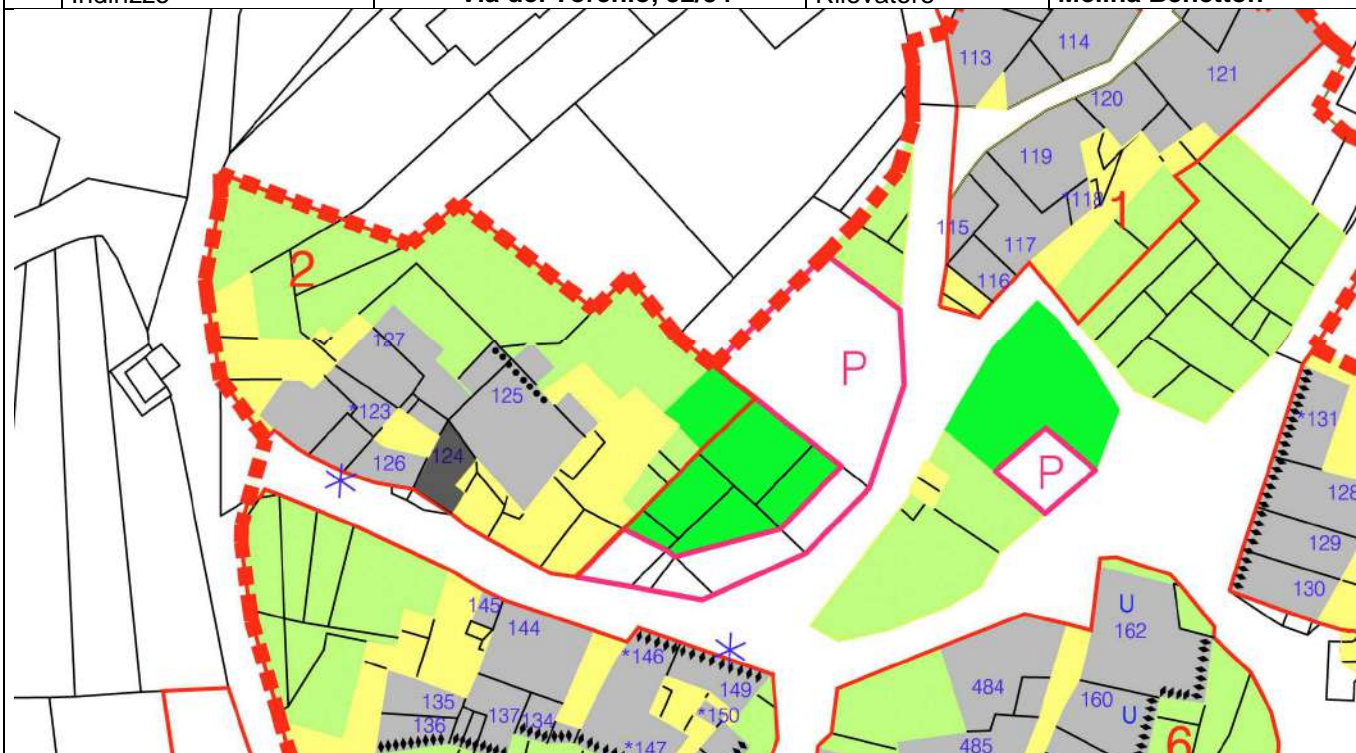


# **P.R.G. del Comune di Villa Lagarina – Rilevazione degli Insedimenti Storici**

SCHEDA N.

124

Comprensorio	<b>C10</b>	Foglio di Mappa	<b>2</b>
Comune Amministrativo	<b>Villa Lagarina</b>	N. Part. Edificiale	<b>51</b>
Comune Catastale	<b>Castellano</b>	Data del Rilievo	<b>Aprile 2011</b>
Indirizzo	<b>Via del Torchio, 52/54</b>	Rilevatore	<b>Melina Benetton</b>



Scala 1:1000





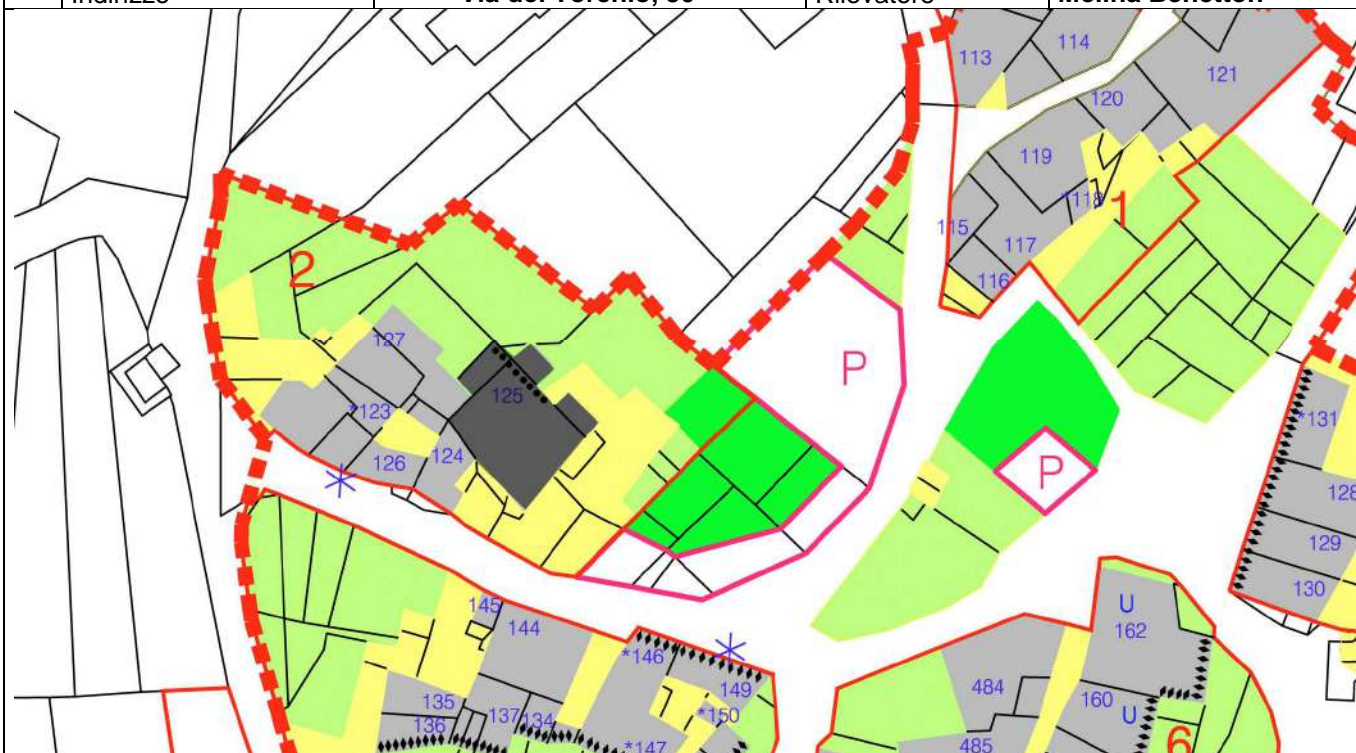
## ANALISI

<b>1</b>	<b>Tipologia Funzionale</b>	EDIFICIO PREV. RESIDENZIALE	A	<input checked="" type="checkbox"/>	BAITA	E	
		EDIFICIO PRODUTTIVO	B	<input type="checkbox"/>	MALGA	F	
		EDIFICIO SPECIALE	C	<input type="checkbox"/>	DEPOSITO	G	
		COMMERCIALE	D	<input type="checkbox"/>		H	
<b>1A</b>	<b>Destinazione d'uso del piano terra</b>			Abitazione/garage			
<b>2</b>	<b>Epoca di Costruzione</b>	ANTERIORE AL 1860			8	<b>8</b>	
		TRA IL 1860 E IL 1939			6		
		POSTERIORE AL 1939			4		
<b>3</b>	<b>Tipologia architettonica storica</b>	ALTA DEFINIZIONE			8	<b>4</b>	
		MEDIA DEFINIZIONE			6		
		BASSA DEFINIZIONE			4		
		NESSUNA DEFINIZIONE			0		
<b>4</b>	<b>Permanenza dei caratteri formali originali</b>	VOLUMETRICI ORIGINARI	2	1	0	<b>2</b>	
		CARATTERI COSTRUTTIVI	2	1	0	<b>2</b>	
		CARATTERI COMPLEMENT.	2	1	0	<b>1</b>	
		ASPETTI DECORATIVI	2	1	0	<b>2</b>	
		TOTALE				<b>7</b>	
<b>5</b>	<b>Destinazione d'uso originaria</b>	CONSERVATA			<b>X</b>		
		MODIFICATA PARZIALMENTE					
		MODIFICATA TOTALMENTE					
		NON INDIVIDUABILE					
<b>6</b>	<b>Degrado fisico</b>	NULLO			<b>X</b>		
		MEDIO					
		ELEVATO					
<b>7</b>	<b>Grado di Utilizzo</b>	UTILIZZATO			<b>X</b>		
		SOTTOUTILIZZATO					
		IN STATO DI ABBANDONO					
<b>8</b>	<b>Spazi di pertinenza</b>	ALTA QUALITA'			<b>X</b>		
		MEDIA QUALITA'					
		BASSA QUALITA'					
<b>9</b>	<b>Vincoli Legislativi</b>						
<b>10</b>	<b>Categoria d'intervento prevista nel piano precedente:</b>			<b>B</b>			
<b>11</b>	<b>Note:</b>						

## PROGETTO

<b>12</b>	<b>Categoria di Intervento Prevista</b>	RESTAURO	<b>X</b>
		RISANAMENTO CONSERVATIVO	
		<b>RISTRUTTURAZIONE</b>	
		DEMOLIZIONE	
<b>13</b>	<b>Vincoli particolari:</b>		
<b>14</b>	<b>Categoria di Intervento per gli spazi di pertinenza</b>	Ristrutturazione	

Comprensorio	<b>C10</b>	Foglio di Mappa	<b>2</b>
Comune Amministrativo	<b>Villa Lagarina</b>	N. Part. Edificiale	<b>43</b>
Comune Catastale	<b>Castellano</b>	Data del Rilievo	<b>Aprile 2011</b>
Indirizzo	<b>Via del Torchio, 50</b>	Rilevatore	<b>Melina Benetton</b>



Scala 1:1000



## ANALISI

<b>1</b>	<b>Tipologia Funzionale</b>	EDIFICIO PREV. RESIDENZIALE	A	<input checked="" type="checkbox"/>	BAITA	E	
		EDIFICIO PRODUTTIVO	B	<input type="checkbox"/>	MALGA	F	
		EDIFICIO SPECIALE	C	<input type="checkbox"/>	DEPOSITO	G	
		COMMERCIALE	D	<input type="checkbox"/>		H	

<b>1A</b>	<b>Destinazione d'uso del piano terra</b>	Cantina/garage
-----------	---	----------------

<b>2</b>	<b>Epoca di Costruzione</b>	ANTERIORE AL 1860	8	<b>8</b>
		TRA IL 1860 E IL 1939	6	
		POSTERIORE AL 1939	4	

<b>3</b>	<b>Tipologia architettonica storica</b>	ALTA DEFINIZIONE	8	<b>4</b>
		MEDIA DEFINIZIONE	6	
		BASSA DEFINIZIONE	4	
		NESSUNA DEFINIZIONE	0	

<b>4</b>	<b>Permanenza dei caratteri formali originali</b>	VOLUMETRICI ORIGINARI	2	1	0	<b>2</b>	
		CARATTERI COSTRUTTIVI	2	1	0		<b>1</b>
		CARATTERI COMPLEMENT.	2	1	0		<b>1</b>
		ASPETTI DECORATIVI	2	1	0		<b>2</b>
		TOTALE					<b>6</b>

<b>5</b>	<b>Destinazione d'uso originaria</b>	CONSERVATA	<b>X</b>
		MODIFICATA PARZIALMENTE	
		MODIFICATA TOTALMENTE	
		NON INDIVIDUABILE	

<b>6</b>	<b>Degrado fisico</b>	NULLO	<b>X</b>
		MEDIO	
		ELEVATO	

<b>7</b>	<b>Grado di Utilizzo</b>	UTILIZZATO	<b>X</b>
		SOTTOUTILIZZATO	
		IN STATO DI ABBANDONO	

<b>8</b>	<b>Spazi di pertinenza</b>	ALTA QUALITA'	<b>X</b>
		MEDIA QUALITA'	
		BASSA QUALITA'	

<b>9</b>	<b>Vincoli Legislativi</b>	
----------	----------------------------	--

<b>10</b>	<b>Categoria d'intervento prevista nel piano precedente:</b>	<b>B</b>
-----------	--	----------

<b>11</b>	<b>Note:</b> Nicchia votiva in marmo rosa sul fronte di via del torchio al piano secondo
-----------	--

## PROGETTO

<b>12</b>	<b>Categoria di Intervento Prevista</b>	RESTAURO	<b>X</b>
		RISANAMENTO CONSERVATIVO	
		RISTRUTTURAZIONE	
		DEMOLIZIONE	

<b>13</b>	<b>Vincoli particolari:</b>
-----------	-----------------------------

<b>14</b>	<b>Categoria di Intervento per gli spazi di pertinenza</b>
-----------	--

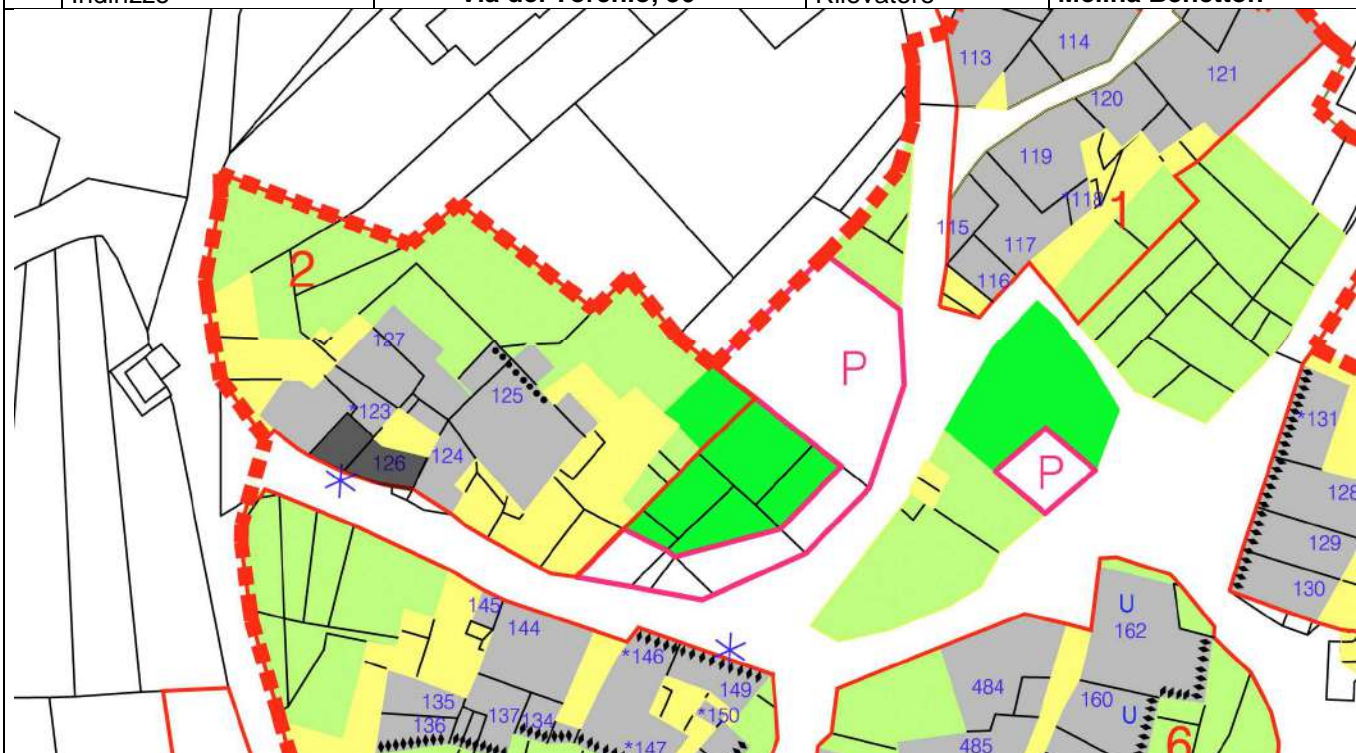


# **P.R.G. del Comune di Villa Lagarina – Rilevazione degli Insediamenti Storici**

SCHEDA N.

126

Comprensorio	<b>C10</b>	Foglio di Mappa	<b>2</b>
Comune Amministrativo	<b>Villa Lagarina</b>	N. Part. Edificiale	<b>47</b>
Comune Catastale	<b>Castellano</b>	Data del Rilievo	<b>Aprile 2011</b>
Indirizzo	<b>Via del Torchio, 56</b>	Rilevatore	<b>Melina Benetton</b>



Scala 1:1000



## ANALISI

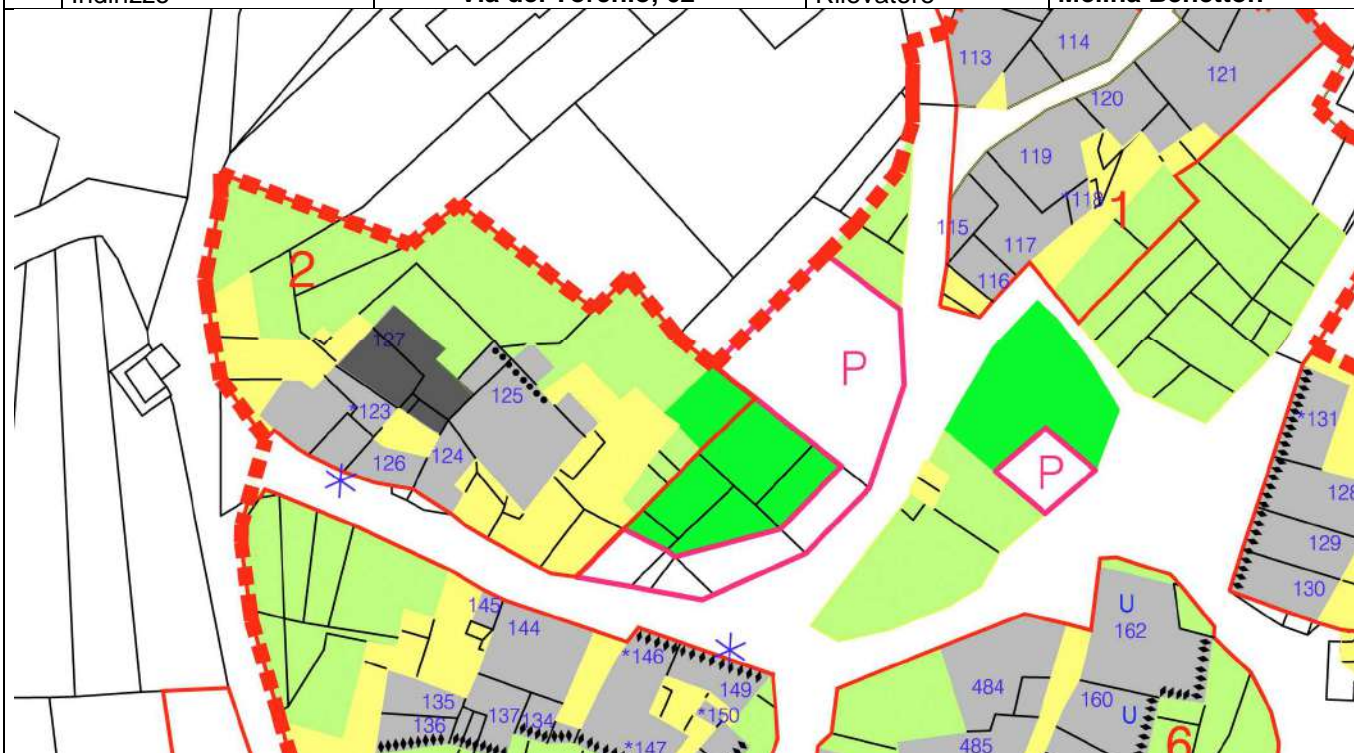
<b>1</b>	<b>Tipologia Funzionale</b>	EDIFICIO PREV. RESIDENZIALE	A	<input checked="" type="checkbox"/>	BAITA	E		
		EDIFICIO PRODUTTIVO	B	<input type="checkbox"/>	MALGA	F		
		EDIFICIO SPECIALE	C	<input type="checkbox"/>	DEPOSITO	G		
		COMMERCIALE	D	<input type="checkbox"/>		H		
<b>1A</b>	<b>Destinazione d'uso del piano terra</b>			Cantina				
<b>2</b>	<b>Epoca di Costruzione</b>	ANTERIORE AL 1860			8	<b>8</b>		
		TRA IL 1860 E IL 1939			6			
		POSTERIORE AL 1939			4			
<b>3</b>	<b>Tipologia architettonica storica</b>	ALTA DEFINIZIONE			8	<b>6</b>		
		MEDIA DEFINIZIONE			6			
		BASSA DEFINIZIONE			4			
		NESSUNA DEFINIZIONE			0			
<b>4</b>	<b>Permanenza dei caratteri formali originali</b>	VOLUMETRICI ORIGINARI			2	1	0	<b>2</b>
		CARATTERI COSTRUTTIVI			2	1	0	<b>2</b>
		CARATTERI COMPLEMENT.			2	1	0	<b>2</b>
		ASPETTI DECORATIVI			2	1	0	<b>2</b>
		TOTALE						<b>8</b>
<b>5</b>	<b>Destinazione d'uso originaria</b>	CONSERVATA				<input checked="" type="checkbox"/>		
		MODIFICATA PARZIALMENTE				<input type="checkbox"/>		
		MODIFICATA TOTALMENTE				<input type="checkbox"/>		
		NON INDIVIDUABILE				<input type="checkbox"/>		
<b>6</b>	<b>Degrado fisico</b>	NULLO				<input checked="" type="checkbox"/>		
		MEDIO				<input type="checkbox"/>		
		ELEVATO				<input type="checkbox"/>		
<b>7</b>	<b>Grado di Utilizzo</b>	UTILIZZATO				<input checked="" type="checkbox"/>		
		SOTTOUTILIZZATO				<input type="checkbox"/>		
		IN STATO DI ABBANDONO				<input type="checkbox"/>		
<b>8</b>	<b>Spazi di pertinenza</b>	ALTA QUALITA'				<input type="checkbox"/>		
		MEDIA QUALITA'				<input checked="" type="checkbox"/>		
		BASSA QUALITA'				<input type="checkbox"/>		
<b>9</b>	<b>Vincoli Legislativi</b>							
<b>10</b>	<b>Categoria d'intervento prevista nel piano precedente:</b>		<b>B-C</b>					
<b>11</b>	<b>Note:</b>							

## PROGETTO

<b>12</b>	<b>Categoria di Intervento Prevista</b>	RESTAURO	
		<b>RISANAMENTO CONSERVATIVO</b>	<input checked="" type="checkbox"/>
		RISTRUTTURAZIONE	
		DEMOLIZIONE	
<b>13</b>	<b>Vincoli particolari:</b>		
<b>14</b>	<b>Categoria di Intervento per gli spazi di pertinenza</b>	Risanamento conservativo	



Comprensorio	<b>C10</b>	Foglio di Mappa	<b>2</b>
Comune Amministrativo	<b>Villa Lagarina</b>	N. Part. Edificiale	<b>45/1</b>
Comune Catastale	<b>Castellano</b>	Data del Rilievo	<b>Aprile 2011</b>
Indirizzo	<b>Via del Torchio, 62</b>	Rilevatore	<b>Melina Benetton</b>



Scala 1:1000





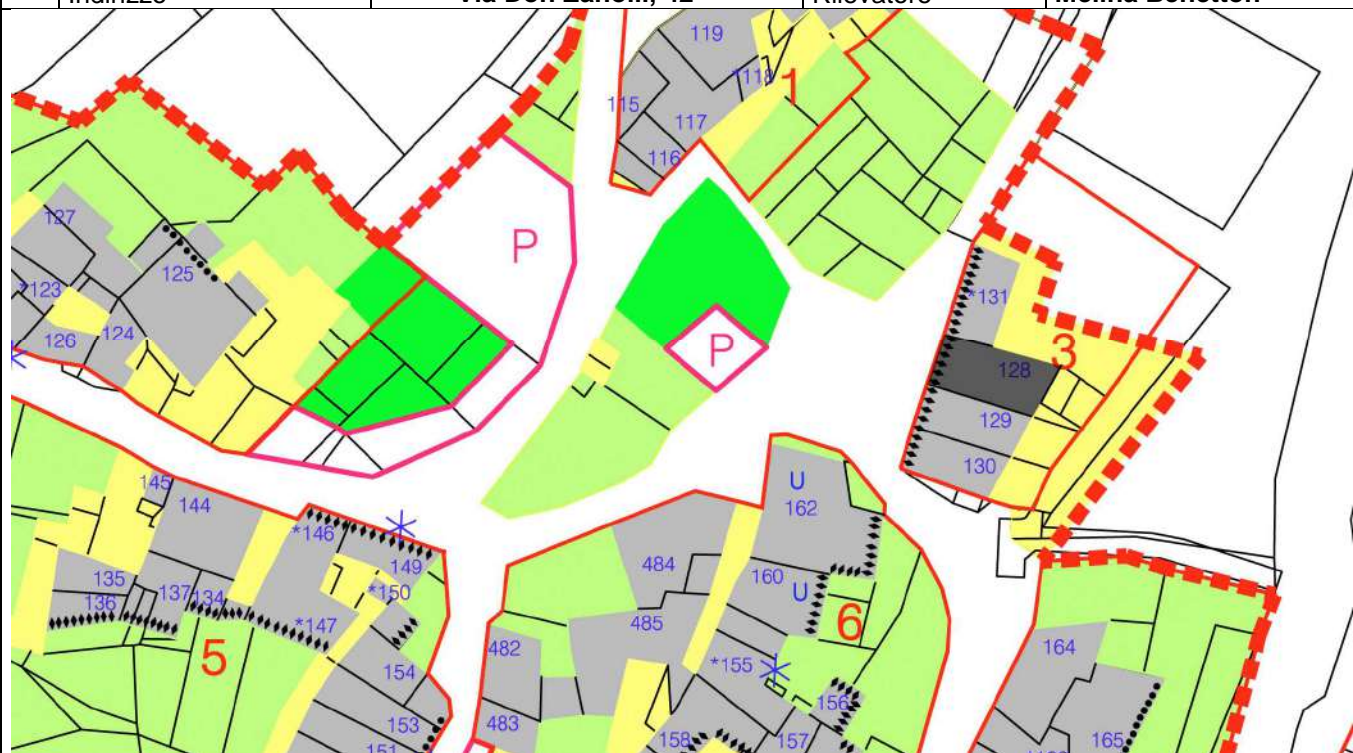
## ANALISI

1	<b>Tipologia Funzionale</b>	EDIFICIO PREV. RESIDENZIALE	A	<input checked="" type="checkbox"/>	BAITA	E		
		EDIFICIO PRODUTTIVO	B		MALGA	F		
		EDIFICIO SPECIALE	C		DEPOSITO	G		
		COMMERCIALE	D			H		
1A	Destinazione d'uso del piano terra			Abitazione				
2	<b>Epoca di Costruzione</b>	ANTERIORE AL 1860			8	<b>8</b>		
		TRA IL 1860 E IL 1939			6			
		POSTERIORE AL 1939			4			
3	<b>Tipologia architettonica storica</b>	ALTA DEFINIZIONE			8	<b>6</b>		
		MEDIA DEFINIZIONE			6			
		BASSA DEFINIZIONE			4			
		NESSUNA DEFINIZIONE			0			
4	<b>Permanenza dei caratteri formali originali</b>	VOLUMETRICI ORIGINARI			2	1	0	<b>2</b>
		CARATTERI COSTRUTTIVI			2	1	0	<b>2</b>
		CARATTERI COMPLEMENT.			2	1	0	<b>2</b>
		ASPETTI DECORATIVI			2	1	0	<b>2</b>
		TOTALE						<b>8</b>
5	<b>Destinazione d'uso originaria</b>	CONSERVATA						
		MODIFICATA PARZIALMENTE				<input checked="" type="checkbox"/>		
		MODIFICATA TOTALMENTE						
		NON INDIVIDUABILE						
6	<b>Degrado fisico</b>	NULLO				<input checked="" type="checkbox"/>		
		MEDIO						
		ELEVATO						
7	<b>Grado di Utilizzo</b>	UTILIZZATO				<input checked="" type="checkbox"/>		
		SOTTOUTILIZZATO						
		IN STATO DI ABBANDONO						
8	<b>Spazi di pertinenza</b>	ALTA QUALITA'						
		MEDIA QUALITA'				<input checked="" type="checkbox"/>		
		BASSA QUALITA'						
9	Vincoli Legislativi							
10	Categoria d'intervento prevista nel piano precedente:		B					
11	Note: La p.ed. 45/1 è comprensiva della p.ed. 45/2							

## PROGETTO

12	<b>Categoria di Intervento Prevista</b>	RESTAURO	
		<b>RISANAMENTO CONSERVATIVO</b>	<input checked="" type="checkbox"/>
		RISTRUTTURAZIONE	
		DEMOLIZIONE	
13	Vincoli particolari:		
14	Categoria di Intervento per gli spazi di pertinenza	Ristrutturazione	

Comprensorio	<b>C10</b>	Foglio di Mappa	<b>3</b>
Comune Amministrativo	<b>Villa Lagarina</b>	N. Part. Edificiale	<b>17</b>
Comune Catastale	<b>Castellano</b>	Data del Rilievo	<b>01/04/11</b>
Indirizzo	<b>Via Don Zanolli, 42</b>	Rilevatore	<b>Melina Benetton</b>



Scala 1:1000



## ANALISI

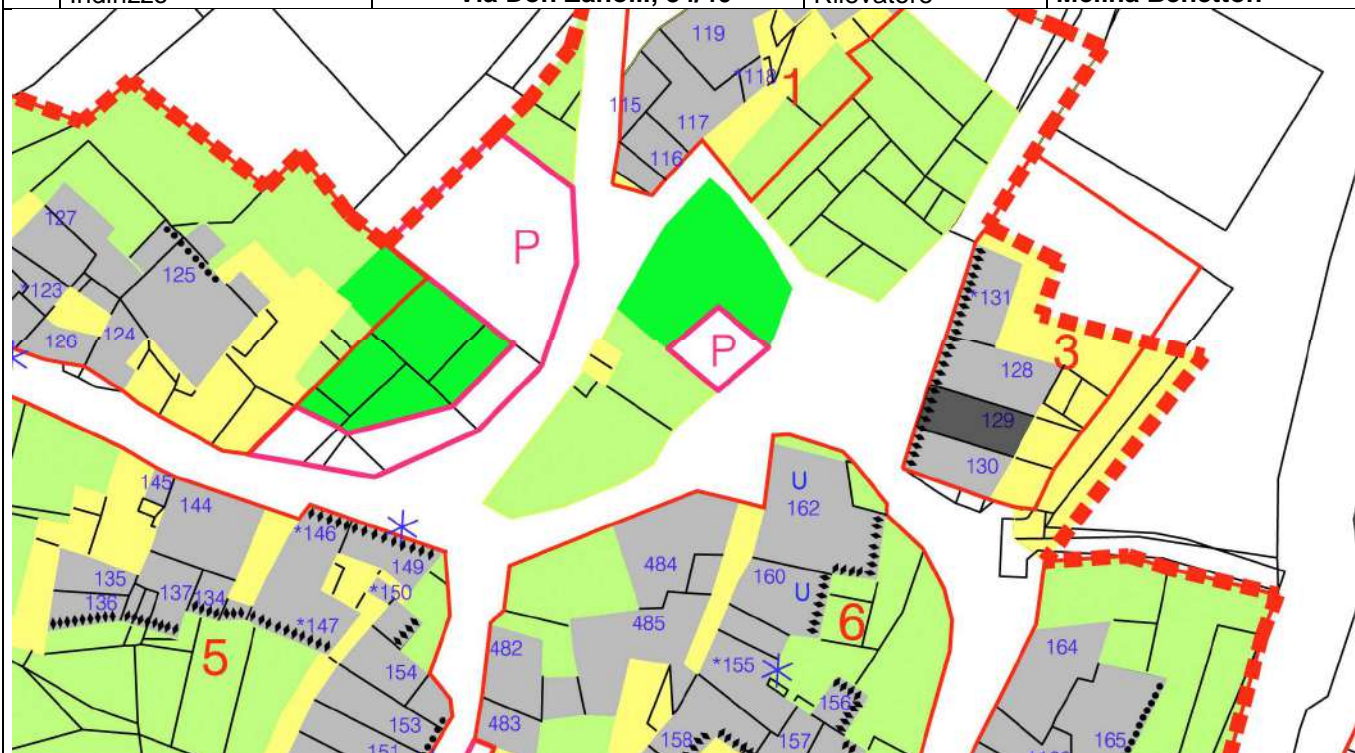
<b>1</b>	<b>Tipologia Funzionale</b>	EDIFICIO PREV. RESIDENZIALE	A	<input checked="" type="checkbox"/>	BAITA	E	
		EDIFICIO PRODUTTIVO	B	<input type="checkbox"/>	MALGA	F	
		EDIFICIO SPECIALE	C	<input type="checkbox"/>	DEPOSITO	G	
		COMMERCIALE	D	<input type="checkbox"/>		H	
<b>1A</b>	<b>Destinazione d'uso del piano terra</b>			Abitazione			
<b>2</b>	<b>Epoca di Costruzione</b>	ANTERIORE AL 1860		8	<b>8</b>		
		TRA IL 1860 E IL 1939		6			
		POSTERIORE AL 1939		4			
<b>3</b>	<b>Tipologia architettonica storica</b>	ALTA DEFINIZIONE		8	<b>4</b>		
		MEDIA DEFINIZIONE		6			
		BASSA DEFINIZIONE		4			
		NESSUNA DEFINIZIONE		0			
<b>4</b>	<b>Permanenza dei caratteri formali originali</b>	VOLUMETRICI ORIGINARI		2	1	0	<b>2</b>
		CARATTERI COSTRUTTIVI		2	1	0	<b>2</b>
		CARATTERI COMPLEMENT.		2	1	0	<b>1</b>
		ASPETTI DECORATIVI		2	1	0	<b>0</b>
		TOTALE					<b>5</b>
<b>5</b>	<b>Destinazione d'uso originaria</b>	CONSERVATA		<b>X</b>			
		MODIFICATA PARZIALMENTE					
		MODIFICATA TOTALMENTE					
		NON INDIVIDUABILE					
<b>6</b>	<b>Degrado fisico</b>	NULLO		<b>X</b>			
		MEDIO					
		ELEVATO					
<b>7</b>	<b>Grado di Utilizzo</b>	UTILIZZATO		<b>X</b>			
		SOTTOUTILIZZATO					
		IN STATO DI ABBANDONO					
<b>8</b>	<b>Spazi di pertinenza</b>	ALTA QUALITA'		<b>X</b>			
		MEDIA QUALITA'					
		BASSA QUALITA'					
<b>9</b>	<b>Vincoli Legislativi</b>						
<b>10</b>	<b>Categoria d'intervento prevista nel piano precedente:</b>			<b>D</b>			
<b>11</b>	<b>Note:</b>						

## PROGETTO

<b>12</b>	<b>Categoria di Intervento Prevista</b>	RESTAURO	<b>X</b>
		RISANAMENTO CONSERVATIVO	
		<b>RISTRUTTURAZIONE</b>	
		DEMOLIZIONE	
<b>13</b>	<b>Vincoli particolari:</b>		
<b>14</b>	<b>Categoria di Intervento per gli spazi di pertinenza</b>	Ristrutturazione	



Comprensorio	<b>C10</b>	Foglio di Mappa	<b>3</b>
Comune Amministrativo	<b>Villa Lagarina</b>	N. Part. Edificiale	<b>19/2</b>
Comune Catastale	<b>Castellano</b>	Data del Rilievo	<b>01/04/11</b>
Indirizzo	<b>Via Don Zanolli, 34/40</b>	Rilevatore	<b>Melina Benetton</b>



Scala 1:1000



## ANALISI

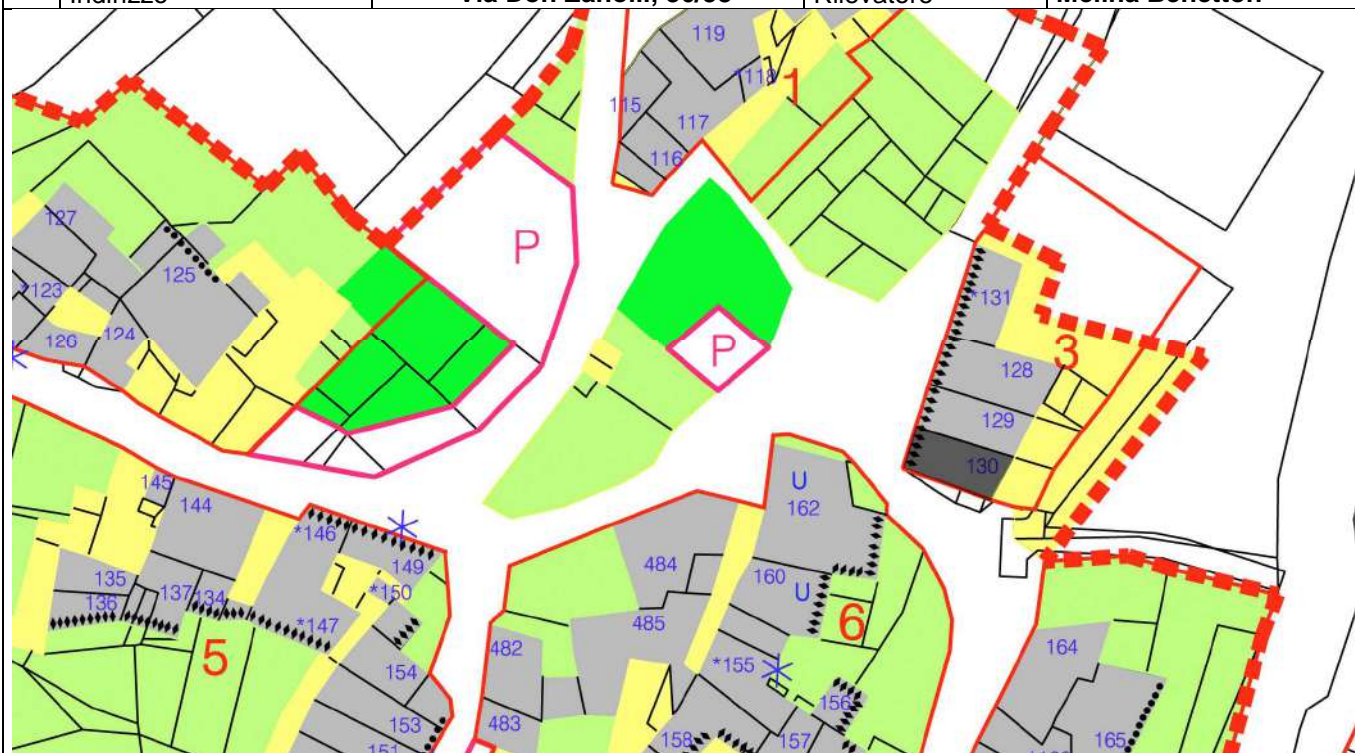
1	<b>Tipologia Funzionale</b>	EDIFICIO PREV. RESIDENZIALE	A	<input checked="" type="checkbox"/>	BAITA	E		
		EDIFICIO PRODUTTIVO	B	<input type="checkbox"/>	MALGA	F		
		EDIFICIO SPECIALE	C	<input type="checkbox"/>	DEPOSITO	G		
		COMMERCIALE	D	<input type="checkbox"/>		H		
1A	<b>Destinazione d'uso del piano terra</b>			Circolo ricreativo				
2	<b>Epoca di Costruzione</b>	ANTERIORE AL 1860		8	8			
		TRA IL 1860 E IL 1939		6				
		POSTERIORE AL 1939		4				
3	<b>Tipologia architettonica storica</b>	ALTA DEFINIZIONE		8	4			
		MEDIA DEFINIZIONE		6				
		BASSA DEFINIZIONE		4				
		NESSUNA DEFINIZIONE		0				
4	<b>Permanenza dei caratteri formali originali</b>	VOLUMETRICI ORIGINARI		2	1	0	2	
		CARATTERI COSTRUTTIVI		2	1	0	2	
		CARATTERI COMPLEMENT.		2	1	0	0	
		ASPETTI DECORATIVI		2	1	0	1	
		TOTALE						5
5	<b>Destinazione d'uso originaria</b>	CONSERVATA					X	
		MODIFICATA PARZIALMENTE						
		MODIFICATA TOTALMENTE						
		NON INDIVIDUABILE						
6	<b>Degrado fisico</b>	NULLO					X	
		MEDIO						
		ELEVATO						
7	<b>Grado di Utilizzo</b>	UTILIZZATO					X	
		SOTTOUTILIZZATO						
		IN STATO DI ABBANDONO						
8	<b>Spazi di pertinenza</b>	ALTA QUALITA'					X	
		MEDIA QUALITA'						
		BASSA QUALITA'						
9	<b>Vincoli Legislativi</b>							
10	<b>Categoria d'intervento prevista nel piano precedente:</b>			D				
11	<b>Note:</b>							

## PROGETTO

12	<b>Categoria di Intervento Prevista</b>	RESTAURO	X
		RISANAMENTO CONSERVATIVO	
		<b>RISTRUTTURAZIONE</b>	
		DEMOLIZIONE	
13	<b>Vincoli particolari:</b>		
14	<b>Categoria di Intervento per gli spazi di pertinenza</b>	Ristrutturazione	



Comprensorio	<b>C10</b>	Foglio di Mappa	<b>3</b>
Comune Amministrativo	<b>Villa Lagarina</b>	N. Part. Edificiale	<b>19/1</b>
Comune Catastale	<b>Castellano</b>	Data del Rilievo	<b>01/04/11</b>
Indirizzo	<b>Via Don Zanolli, 36/38</b>	Rilevatore	<b>Melina Benetton</b>



Scala 1:1000





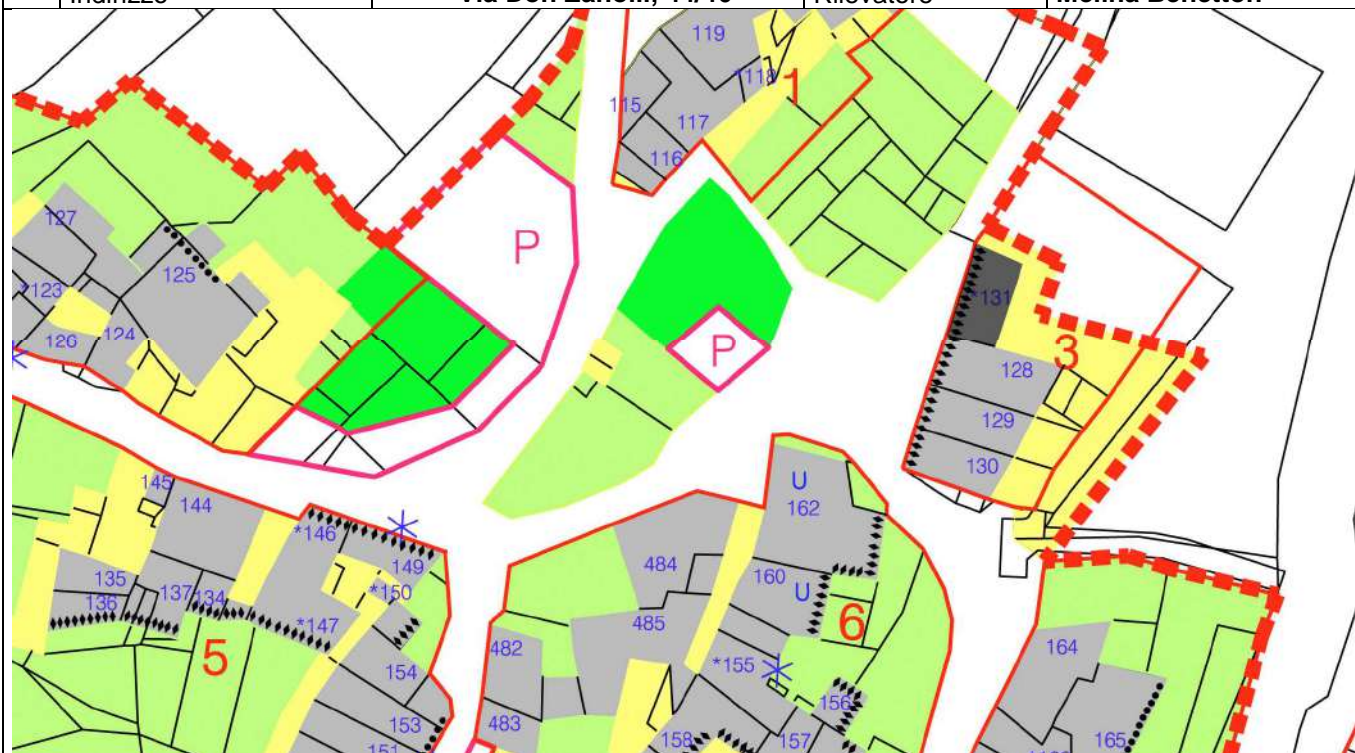
## ANALISI

<b>1</b>	<b>Tipologia Funzionale</b>	EDIFICIO PREV. RESIDENZIALE	A	<input checked="" type="checkbox"/>	BAITA	E		
		EDIFICIO PRODUTTIVO	B	<input type="checkbox"/>	MALGA	F		
		EDIFICIO SPECIALE	C	<input type="checkbox"/>	DEPOSITO	G		
		COMMERCIALE	D	<input type="checkbox"/>		H		
<b>1A</b>	<b>Destinazione d'uso del piano terra</b>			Cantina				
<b>2</b>	<b>Epoca di Costruzione</b>	ANTERIORE AL 1860			8	<b>8</b>		
		TRA IL 1860 E IL 1939			6			
		POSTERIORE AL 1939			4			
<b>3</b>	<b>Tipologia architettonica storica</b>	ALTA DEFINIZIONE			8	<b>4</b>		
		MEDIA DEFINIZIONE			6			
		BASSA DEFINIZIONE			4			
		NESSUNA DEFINIZIONE			0			
<b>4</b>	<b>Permanenza dei caratteri formali originali</b>	VOLUMETRICI ORIGINARI			2	1	0	<b>2</b>
		CARATTERI COSTRUTTIVI			2	1	0	<b>2</b>
		CARATTERI COMPLEMENT.			2	1	0	<b>1</b>
		ASPETTI DECORATIVI			2	1	0	<b>2</b>
		TOTALE						<b>7</b>
<b>5</b>	<b>Destinazione d'uso originaria</b>	CONSERVATA			<b>X</b>			
		MODIFICATA PARZIALMENTE						
		MODIFICATA TOTALMENTE						
		NON INDIVIDUABILE						
<b>6</b>	<b>Degrado fisico</b>	NULLO			<b>X</b>			
		MEDIO						
		ELEVATO						
<b>7</b>	<b>Grado di Utilizzo</b>	UTILIZZATO			<b>X</b>			
		SOTTOUTILIZZATO						
		IN STATO DI ABBANDONO						
<b>8</b>	<b>Spazi di pertinenza</b>	ALTA QUALITA'			<b>X</b>			
		MEDIA QUALITA'						
		BASSA QUALITA'						
<b>9</b>	<b>Vincoli Legislativi</b>							
<b>10</b>	<b>Categoria d'intervento prevista nel piano precedente:</b>			D				
<b>11</b>	<b>Note:</b>							

## PROGETTO

<b>12</b>	<b>Categoria di Intervento Prevista</b>	RESTAURO	<b>X</b>
		RISANAMENTO CONSERVATIVO	
		<b>RISTRUTTURAZIONE</b>	
		DEMOLIZIONE	
<b>13</b>	<b>Vincoli particolari:</b>		
<b>14</b>	<b>Categoria di Intervento per gli spazi di pertinenza</b>	Ristrutturazione	

Comprensorio	<b>C10</b>	Foglio di Mappa	<b>3</b>
Comune Amministrativo	<b>Villa Lagarina</b>	N. Part. Edificiale	<b>16</b>
Comune Catastale	<b>Castellano</b>	Data del Rilievo	<b>01/04/11</b>
Indirizzo	<b>Via Don Zanolli, 44/46</b>	Rilevatore	<b>Melina Benetton</b>



Scala 1:1000



## ANALISI

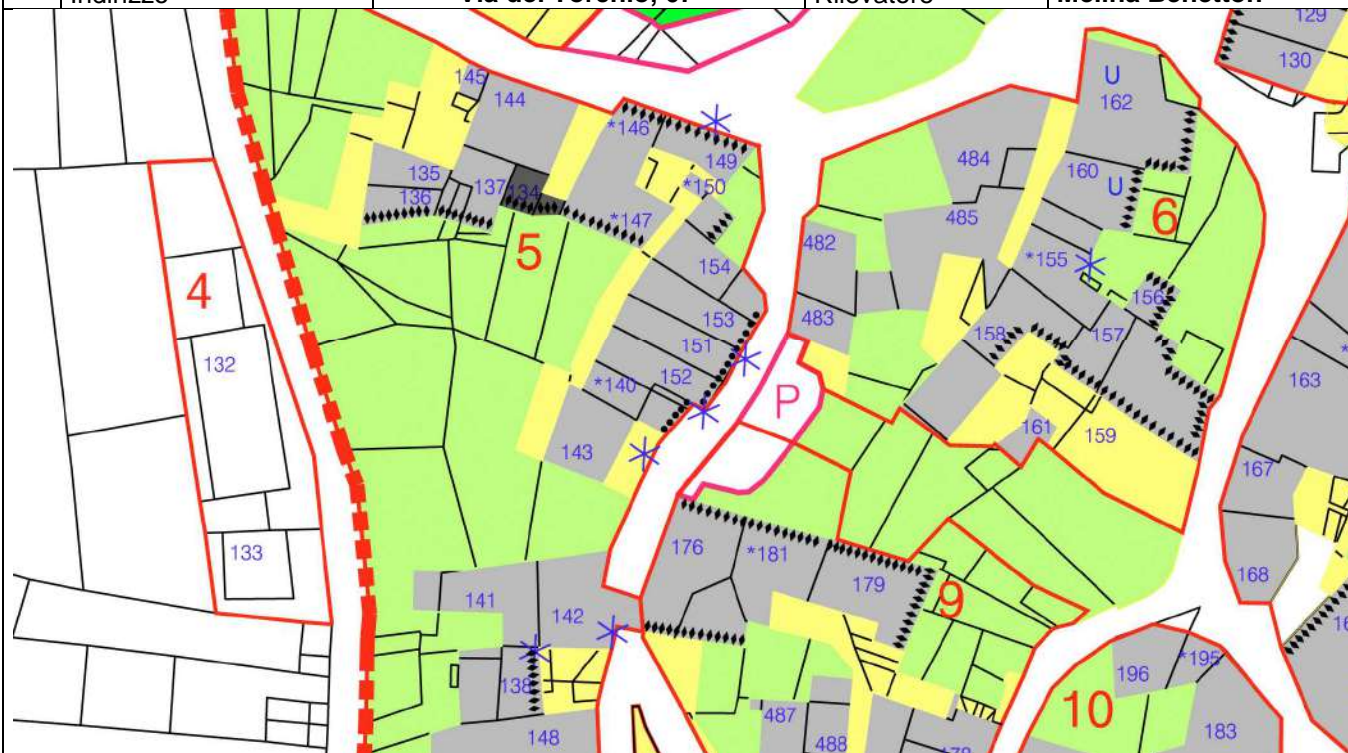
<b>1</b>	<b>Tipologia Funzionale</b>	EDIFICIO PREV. RESIDENZIALE	A	<input checked="" type="checkbox"/>	BAITA	E	
		EDIFICIO PRODUTTIVO	B	<input type="checkbox"/>	MALGA	F	
		EDIFICIO SPECIALE	C	<input type="checkbox"/>	DEPOSITO	G	
		COMMERCIALE	D	<input type="checkbox"/>		H	
<b>1A</b>	<b>Destinazione d'uso del piano terra</b>			Abitazione			
<b>2</b>	<b>Epoca di Costruzione</b>	ANTERIORE AL 1860		8	<b>8</b>		
		TRA IL 1860 E IL 1939		6			
		POSTERIORE AL 1939		4			
<b>3</b>	<b>Tipologia architettonica storica</b>	ALTA DEFINIZIONE		8	<b>4</b>		
		MEDIA DEFINIZIONE		6			
		BASSA DEFINIZIONE		4			
		NESSUNA DEFINIZIONE		0			
<b>4</b>	<b>Permanenza dei caratteri formali originali</b>	VOLUMETRICI ORIGINARI		2	1	0	<b>2</b>
		CARATTERI COSTRUTTIVI		2	1	0	<b>2</b>
		CARATTERI COMPLEMENT.		2	1	0	<b>2</b>
		ASPETTI DECORATIVI		2	1	0	<b>2</b>
		TOTALE					<b>8</b>
<b>5</b>	<b>Destinazione d'uso originaria</b>	CONSERVATA				<input checked="" type="checkbox"/>	
		MODIFICATA PARZIALMENTE				<input type="checkbox"/>	
		MODIFICATA TOTALMENTE				<input type="checkbox"/>	
		NON INDIVIDUABILE				<input type="checkbox"/>	
<b>6</b>	<b>Degrado fisico</b>	NULLO				<input checked="" type="checkbox"/>	
		MEDIO				<input type="checkbox"/>	
		ELEVATO				<input type="checkbox"/>	
<b>7</b>	<b>Grado di Utilizzo</b>	UTILIZZATO				<input checked="" type="checkbox"/>	
		SOTTOUTILIZZATO				<input type="checkbox"/>	
		IN STATO DI ABBANDONO				<input type="checkbox"/>	
<b>8</b>	<b>Spazi di pertinenza</b>	ALTA QUALITA'				<input type="checkbox"/>	
		MEDIA QUALITA'				<input checked="" type="checkbox"/>	
		BASSA QUALITA'				<input type="checkbox"/>	
<b>9</b>	<b>Vincoli Legislativi</b>						
<b>10</b>	<b>Categoria d'intervento prevista nel piano precedente:</b>			D			
<b>11</b>	<b>Note:</b>						

## PROGETTO


<b>12</b>	<b>Categoria di Intervento Prevista</b>	RESTAURO	
		RISANAMENTO CONSERVATIVO	
		<b>RISTRUTTURAZIONE</b>	<input checked="" type="checkbox"/>
		DEMOLIZIONE	
<b>13</b>	<b>Vincoli particolari:</b>		
<b>14</b>	<b>Categoria di Intervento per gli spazi di pertinenza</b>	Ristrutturazione	



Comprensorio	<b>C10</b>	Foglio di Mappa	<b>5</b>
Comune Amministrativo	<b>Villa Lagarina</b>	N. Part. Edificiale	<b>58</b>
Comune Catastale	<b>Castellano</b>	Data del Rilievo	<b>01/04/11</b>
Indirizzo	<b>Via del Torchio, 67</b>	Rilevatore	<b>Melina Benetton</b>



Scala 1:1000



## ANALISI

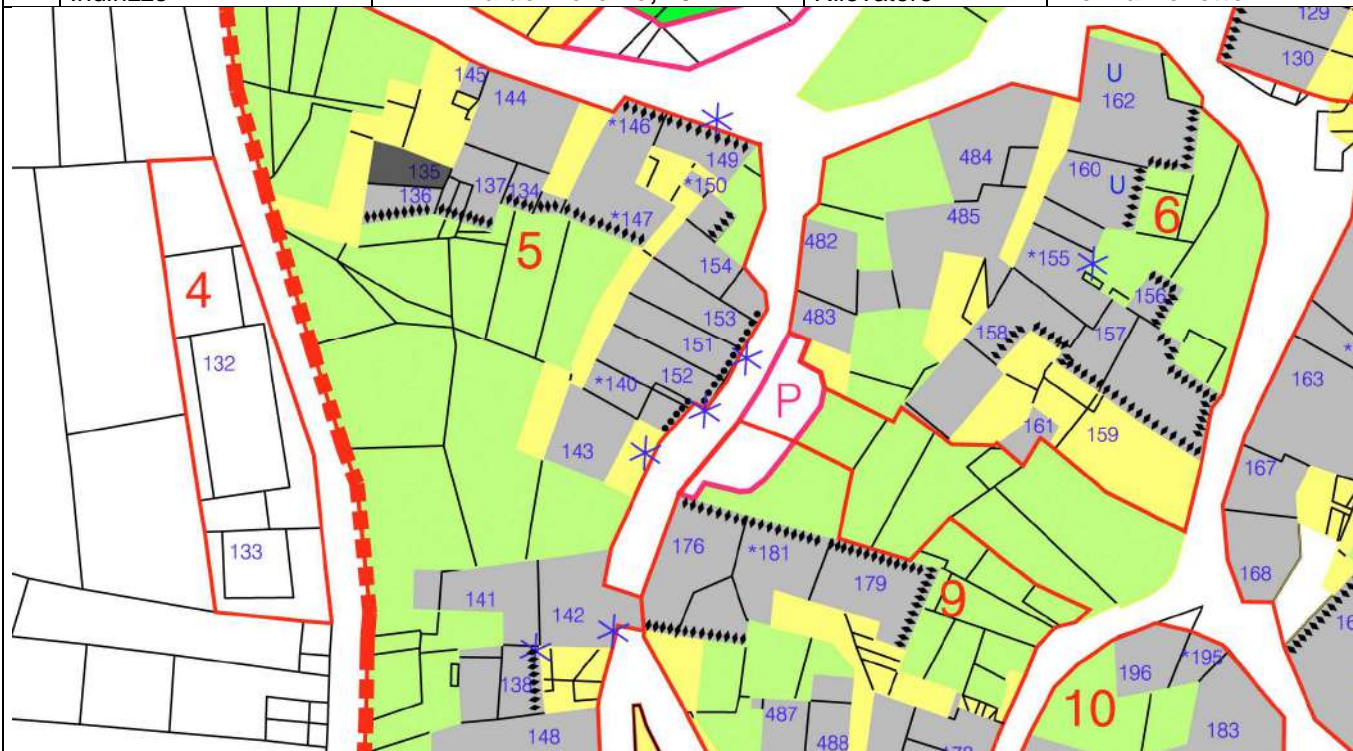
<b>1</b>	<b>Tipologia Funzionale</b>	EDIFICIO PREV. RESIDENZIALE	A	<input checked="" type="checkbox"/>	BAITA	E	
		EDIFICIO PRODUTTIVO	B	<input type="checkbox"/>	MALGA	F	
		EDIFICIO SPECIALE	C	<input type="checkbox"/>	DEPOSITO	G	
		COMMERCIALE	D	<input type="checkbox"/>		H	
<b>1A Destinazione d'uso del piano terra</b>							
<b>2</b>	<b>Epoca di Costruzione</b>	ANTERIORE AL 1860			8	<b>8</b>	
		TRA IL 1860 E IL 1939			6		
		POSTERIORE AL 1939			4		
<b>3</b>	<b>Tipologia architettonica storica</b>	ALTA DEFINIZIONE			8	<input type="checkbox"/>	
		MEDIA DEFINIZIONE			6		
		BASSA DEFINIZIONE			4		<input checked="" type="checkbox"/>
		NESSUNA DEFINIZIONE			0		<input type="checkbox"/>
<b>4</b>	<b>Permanenza dei caratteri formali originali</b>	VOLUMETRICI ORIGINARI	2	1	0	<b>2</b>	
		CARATTERI COSTRUTTIVI	2	1	0	<b>1</b>	
		CARATTERI COMPLEMENT.	2	1	0	<b>1</b>	
		ASPETTI DECORATIVI	2	1	0	<b>1</b>	
		TOTALE				<b>5</b>	
<b>5</b>	<b>Destinazione d'uso originaria</b>	CONSERVATA				<input type="checkbox"/>	
		MODIFICATA PARZIALMENTE					<input checked="" type="checkbox"/>
		MODIFICATA TOTALMENTE					<input type="checkbox"/>
		NON INDIVIDUABILE					<input type="checkbox"/>
<b>6</b>	<b>Degrado fisico</b>	NULLO				<input type="checkbox"/>	
		MEDIO					<input checked="" type="checkbox"/>
		ELEVATO					<input type="checkbox"/>
<b>7</b>	<b>Grado di Utilizzo</b>	UTILIZZATO				<input type="checkbox"/>	
		SOTTOUTILIZZATO					<input checked="" type="checkbox"/>
		IN STATO DI ABBANDONO					<input type="checkbox"/>
<b>8</b>	<b>Spazi di pertinenza</b>	ALTA QUALITA'				<input type="checkbox"/>	
		MEDIA QUALITA'					<input checked="" type="checkbox"/>
		BASSA QUALITA'					<input type="checkbox"/>
<b>9 Vincoli Legislativi</b>							
<b>10 Categoria d'intervento prevista nel piano precedente:</b> <span style="float: right;"><b>B</b></span>							
<b>11 Note:</b>							

## PROGETTO

<b>12</b>	<b>Categoria di Intervento Prevista</b>	RESTAURO		
		RISANAMENTO CONSERVATIVO		
		<b>RISTRUTTURAZIONE</b>	<input checked="" type="checkbox"/>	
		DEMOLIZIONE		
<b>13 Vincoli particolari:</b>				
<b>14 Categoria di Intervento per gli spazi di pertinenza</b> <span style="float: right;">Ristrutturazione</span>				



Comprensorio	<b>C10</b>	Foglio di Mappa	<b>5</b>
Comune Amministrativo	<b>Villa Lagarina</b>	N. Part. Edificiale	<b>56</b>
Comune Catastale	<b>Castellano</b>	Data del Rilievo	<b>01/04/11</b>
Indirizzo	<b>Via del Torchio, 79</b>	Rilevatore	<b>Melina Benetton</b>



Scala 1:1000





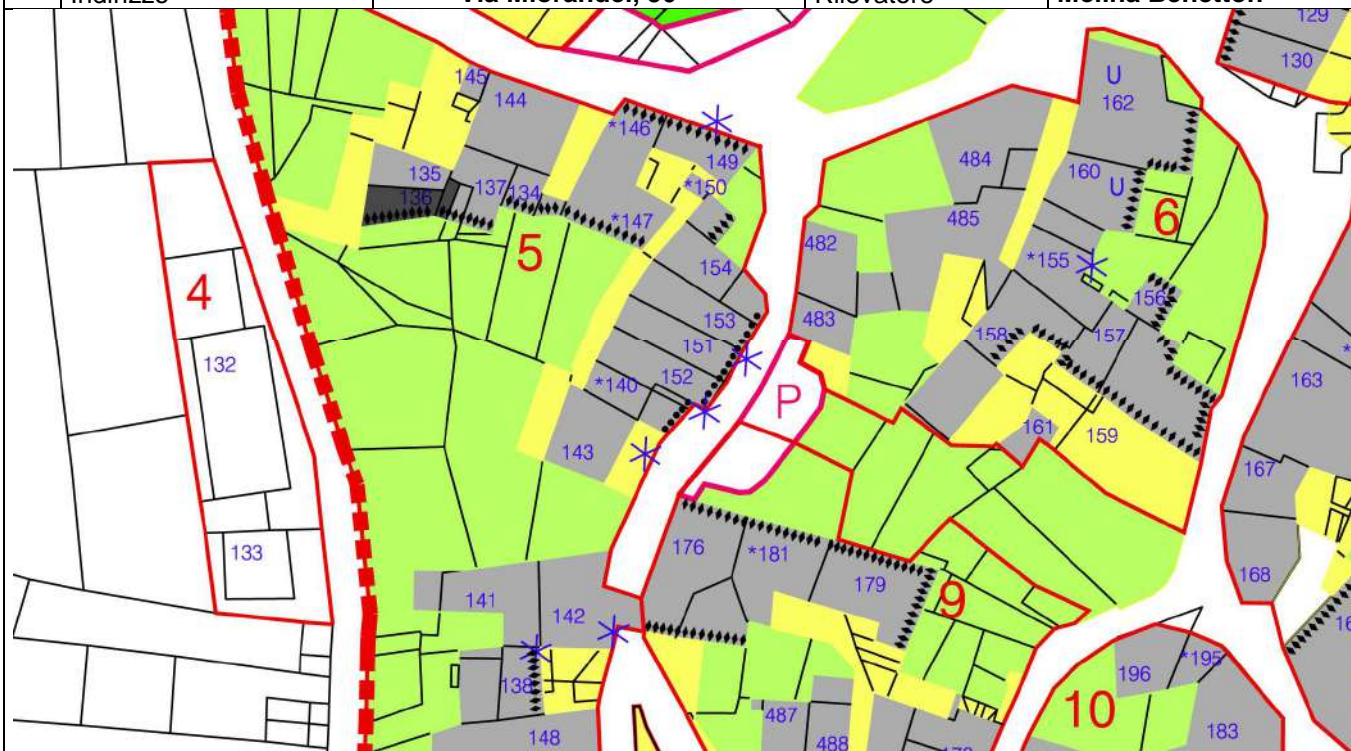
## ANALISI

<b>1</b>	<b>Tipologia Funzionale</b>	EDIFICIO PREV. RESIDENZIALE	A	<input checked="" type="checkbox"/>	BAITA	E	
		EDIFICIO PRODUTTIVO	B	<input type="checkbox"/>	MALGA	F	
		EDIFICIO SPECIALE	C	<input type="checkbox"/>	DEPOSITO	G	
		COMMERCIALE	D	<input type="checkbox"/>		H	
<b>1A</b>	<b>Destinazione d'uso del piano terra</b>			Abitazione			
<b>2</b>	<b>Epoca di Costruzione</b>	ANTERIORE AL 1860			8	<b>8</b>	
		TRA IL 1860 E IL 1939			6		
		POSTERIORE AL 1939			4		
<b>3</b>	<b>Tipologia architettonica storica</b>	ALTA DEFINIZIONE			8		
		MEDIA DEFINIZIONE			6		
		BASSA DEFINIZIONE			4	<b>4</b>	
		NESSUNA DEFINIZIONE			0		
<b>4</b>	<b>Permanenza dei caratteri formali originali</b>	VOLUMETRICI ORIGINARI	2	1	0	<b>2</b>	
		CARATTERI COSTRUTTIVI	2	1	0	<b>2</b>	
		CARATTERI COMPLEMENT.	2	1	0	<b>2</b>	
		ASPETTI DECORATIVI	2	1	0	<b>2</b>	
		TOTALE				<b>8</b>	
<b>5</b>	<b>Destinazione d'uso originaria</b>	CONSERVATA					
		MODIFICATA PARZIALMENTE			<input checked="" type="checkbox"/>		
		MODIFICATA TOTALMENTE					
		NON INDIVIDUABILE					
<b>6</b>	<b>Degrado fisico</b>	NULLO			<input checked="" type="checkbox"/>		
		MEDIO					
		ELEVATO					
<b>7</b>	<b>Grado di Utilizzo</b>	UTILIZZATO			<input checked="" type="checkbox"/>		
		SOTTOUTILIZZATO					
		IN STATO DI ABBANDONO					
<b>8</b>	<b>Spazi di pertinenza</b>	ALTA QUALITA'					
		MEDIA QUALITA'			<input checked="" type="checkbox"/>		
		BASSA QUALITA'					
<b>9</b>	<b>Vincoli Legislativi</b>						
<b>10</b>	<b>Categoria d'intervento prevista nel piano precedente:</b>		<b>B</b>				
<b>11</b>	<b>Note:</b>						

## PROGETTO

<b>12</b>	<b>Categoria di Intervento Prevista</b>	RESTAURO	
		<b>RISANAMENTO CONSERVATIVO</b>	<input checked="" type="checkbox"/>
		RISTRUTTURAZIONE	
		DEMOLIZIONE	
<b>13</b>	<b>Vincoli particolari:</b>		
<b>14</b>	<b>Categoria di Intervento per gli spazi di pertinenza</b>		

Comprensorio	<b>C10</b>	Foglio di Mappa	<b>5</b>
Comune Amministrativo	<b>Villa Lagarina</b>	N. Part. Edificiale	<b>55</b>
Comune Catastale	<b>Castellano</b>	Data del Rilievo	<b>01/04/11</b>
Indirizzo	<b>Via Miorandei, 50</b>	Rilevatore	<b>Melina Benetton</b>



Scala 1:1000



## ANALISI

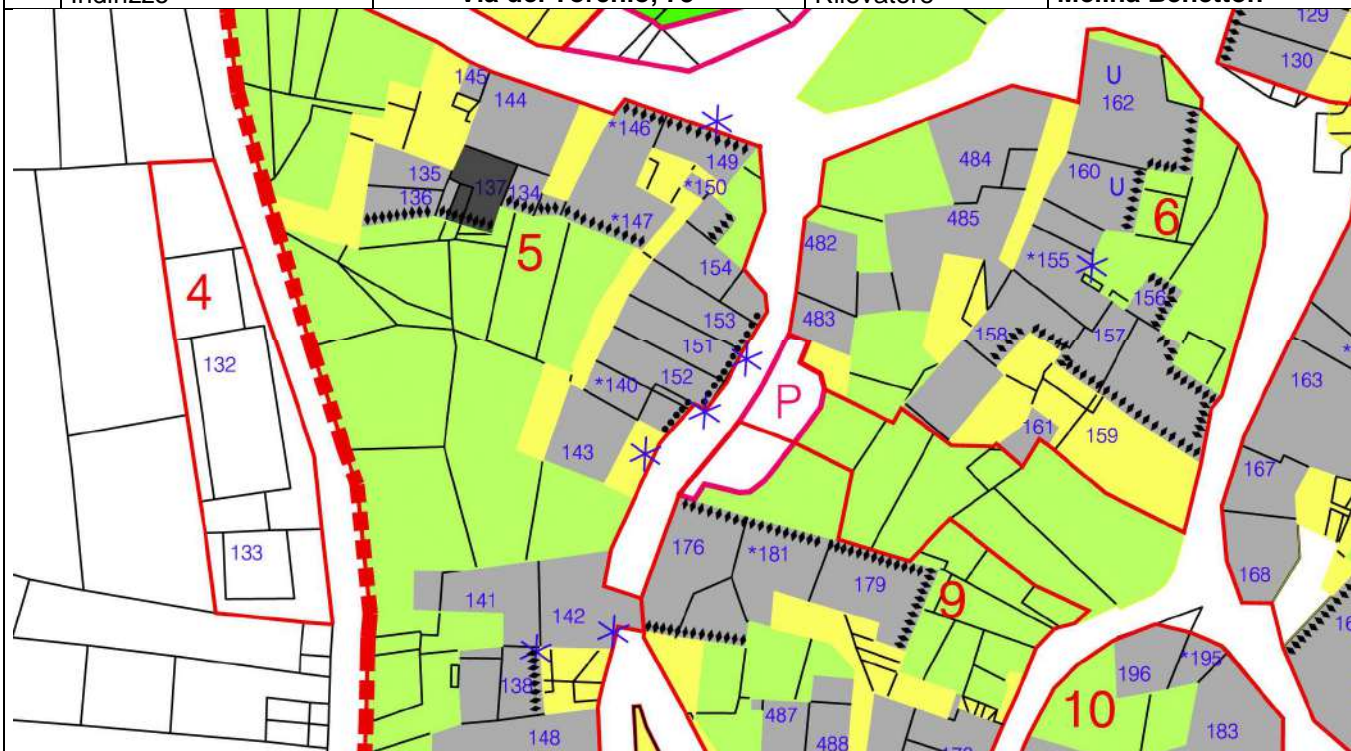
<b>1</b>	<b>Tipologia Funzionale</b>	EDIFICIO PREV. RESIDENZIALE	A	<input checked="" type="checkbox"/>	BAITA	E	
		EDIFICIO PRODUTTIVO	B	<input type="checkbox"/>	MALGA	F	
		EDIFICIO SPECIALE	C	<input type="checkbox"/>	DEPOSITO	G	
		COMMERCIALE	D	<input type="checkbox"/>		H	
<b>1A</b>	<b>Destinazione d'uso del piano terra</b>			Abitazione			
<b>2</b>	<b>Epoca di Costruzione</b>	ANTERIORE AL 1860		8	<b>8</b>		
		TRA IL 1860 E IL 1939		6			
		POSTERIORE AL 1939		4			
<b>3</b>	<b>Tipologia architettonica storica</b>	ALTA DEFINIZIONE		8	<b>4</b>		
		MEDIA DEFINIZIONE		6			
		BASSA DEFINIZIONE		4			
		NESSUNA DEFINIZIONE		0			
<b>4</b>	<b>Permanenza dei caratteri formali originali</b>	VOLUMETRICI ORIGINARI	2	1	0	<b>2</b>	
		CARATTERI COSTRUTTIVI	2	1	0	<b>2</b>	
		CARATTERI COMPLEMENT.	2	1	0	<b>1</b>	
		ASPETTI DECORATIVI	2	1	0	<b>2</b>	
		TOTALE				<b>7</b>	
<b>5</b>	<b>Destinazione d'uso originaria</b>	CONSERVATA				<input checked="" type="checkbox"/>	
		MODIFICATA PARZIALMENTE				<input type="checkbox"/>	
		MODIFICATA TOTALMENTE				<input type="checkbox"/>	
		NON INDIVIDUABILE				<input type="checkbox"/>	
<b>6</b>	<b>Degrado fisico</b>	NULLO				<input type="checkbox"/>	
		MEDIO				<input checked="" type="checkbox"/>	
		ELEVATO				<input type="checkbox"/>	
<b>7</b>	<b>Grado di Utilizzo</b>	UTILIZZATO				<input checked="" type="checkbox"/>	
		SOTTOUTILIZZATO				<input type="checkbox"/>	
		IN STATO DI ABBANDONO				<input type="checkbox"/>	
<b>8</b>	<b>Spazi di pertinenza</b>	ALTA QUALITA'				<input type="checkbox"/>	
		MEDIA QUALITA'				<input checked="" type="checkbox"/>	
		BASSA QUALITA'				<input type="checkbox"/>	
<b>9</b>	<b>Vincoli Legislativi</b>						
<b>10</b>	<b>Categoria d'intervento prevista nel piano precedente:</b>			<b>B</b>			
<b>11</b>	<b>Note:</b>						

## PROGETTO

<b>12</b>	<b>Categoria di Intervento Prevista</b>	RESTAURO	<b>X</b>
		RISANAMENTO CONSERVATIVO	
		RISTRUTTURAZIONE	
		DEMOLIZIONE	
<b>13</b>	<b>Vincoli particolari:</b>		
<b>14</b>	<b>Categoria di Intervento per gli spazi di pertinenza</b>	Risanamento conservativo	



Comprensorio	<b>C10</b>	Foglio di Mappa	<b>5</b>
Comune Amministrativo	<b>Villa Lagarina</b>	N. Part. Edificiale	<b>57</b>
Comune Catastale	<b>Castellano</b>	Data del Rilievo	<b>01/04/11</b>
Indirizzo	<b>Via del Torchio, 73</b>	Rilevatore	<b>Melina Benetton</b>



Scala 1:1000



## ANALISI

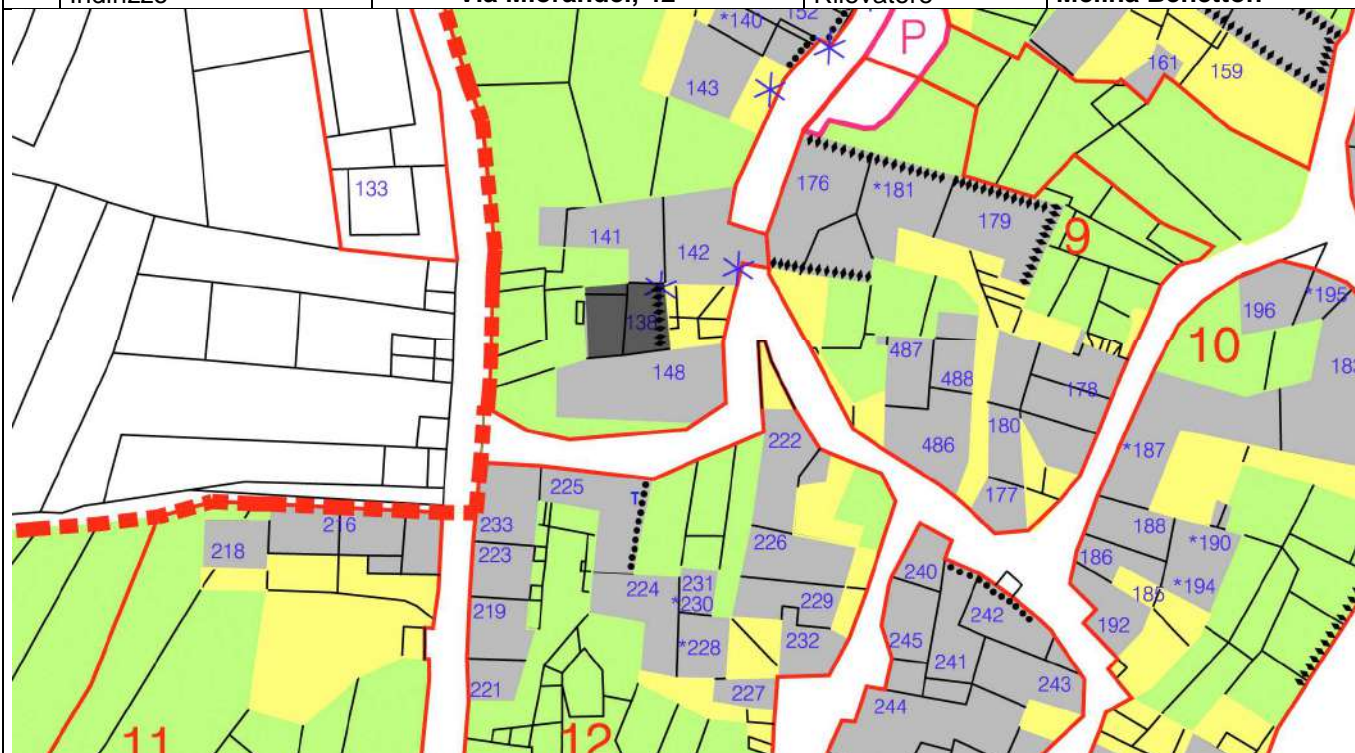
<b>1</b>	<b>Tipologia Funzionale</b>	EDIFICIO PREV. RESIDENZIALE	A	<input checked="" type="checkbox"/>	BAITA	E		
		EDIFICIO PRODUTTIVO	B	<input type="checkbox"/>	MALGA	F		
		EDIFICIO SPECIALE	C	<input type="checkbox"/>	DEPOSITO	G		
		COMMERCIALE	D	<input type="checkbox"/>		H		
<b>1A</b>	<b>Destinazione d'uso del piano terra</b>			Cantina				
<b>2</b>	<b>Epoca di Costruzione</b>	ANTERIORE AL 1860			8	<b>8</b>		
		TRA IL 1860 E IL 1939			6			
		POSTERIORE AL 1939			4			
<b>3</b>	<b>Tipologia architettonica storica</b>	ALTA DEFINIZIONE			8			
		MEDIA DEFINIZIONE			6			
		BASSA DEFINIZIONE			4	<b>4</b>		
		NESSUNA DEFINIZIONE			0			
<b>4</b>	<b>Permanenza dei caratteri formali originali</b>	VOLUMETRICI ORIGINARI			2	1	0	<b>2</b>
		CARATTERI COSTRUTTIVI			2	1	0	<b>2</b>
		CARATTERI COMPLEMENT.			2	1	0	<b>2</b>
		ASPETTI DECORATIVI			2	1	0	<b>2</b>
		TOTALE						<b>8</b>
<b>5</b>	<b>Destinazione d'uso originaria</b>	CONSERVATA						
		MODIFICATA PARZIALMENTE			<input checked="" type="checkbox"/>			
		MODIFICATA TOTALMENTE						
		NON INDIVIDUABILE						
<b>6</b>	<b>Degrado fisico</b>	NULLO			<input checked="" type="checkbox"/>			
		MEDIO						
		ELEVATO						
<b>7</b>	<b>Grado di Utilizzo</b>	UTILIZZATO			<input checked="" type="checkbox"/>			
		SOTTOUTILIZZATO						
		IN STATO DI ABBANDONO						
<b>8</b>	<b>Spazi di pertinenza</b>	ALTA QUALITA'						
		MEDIA QUALITA'			<input checked="" type="checkbox"/>			
		BASSA QUALITA'						
<b>9</b>	<b>Vincoli Legislativi</b>							
<b>10</b>	<b>Categoria d'intervento prevista nel piano precedente:</b>			C				
<b>11</b>	<b>Note:</b> tegola-coppo							

## PROGETTO

<b>12</b>	<b>ria di Intervento Prevista</b>	RESTAURO			BAITA	E	
		RISANAMENTO CONSERVATIVO			MALGA	F	
		<b>RISTRUTTURAZIONE</b>			DEPOSITO	G	
		DEMOLIZIONE				H	
<b>13</b>	<b>Vincoli particolari:</b>						
<b>14</b>	<b>Categoria di Intervento per gli spazi di pertinenza</b>			Ristrutturazione			



Comprensorio	<b>C10</b>	Foglio di Mappa	<b>5</b>
Comune Amministrativo	<b>Villa Lagarina</b>	N. Part. Edificiale	<b>63/1</b>
Comune Catastale	<b>Castellano</b>	Data del Rilievo	<b>01/04/11</b>
Indirizzo	<b>Via Miorandei, 42</b>	Rilevatore	<b>Melina Benetton</b>



Scala 1:1000





## ANALISI

<b>1</b>	<b>Tipologia Funzionale</b>	EDIFICIO PREV. RESIDENZIALE	A	<input checked="" type="checkbox"/>	BAITA	E		
		EDIFICIO PRODUTTIVO	B	<input type="checkbox"/>	MALGA	F		
		EDIFICIO SPECIALE	C	<input type="checkbox"/>	DEPOSITO	G		
		COMMERCIALE	D	<input type="checkbox"/>		H		
<b>1A</b>	<b>Destinazione d'uso del piano terra</b>			Abitazione				
<b>2</b>	<b>Epoca di Costruzione</b>	ANTERIORE AL 1860			8	<b>8</b>		
		TRA IL 1860 E IL 1939			6			
		POSTERIORE AL 1939			4			
<b>3</b>	<b>Tipologia architettonica storica</b>	ALTA DEFINIZIONE			8	<b>6</b>		
		MEDIA DEFINIZIONE			6			
		BASSA DEFINIZIONE			4			
		NESSUNA DEFINIZIONE			0			
<b>4</b>	<b>Permanenza dei caratteri formali originali</b>	VOLUMETRICI ORIGINARI			2	1	0	<b>2</b>
		CARATTERI COSTRUTTIVI			2	1	0	<b>2</b>
		CARATTERI COMPLEMENT.			2	1	0	<b>1</b>
		ASPETTI DECORATIVI			2	1	0	<b>2</b>
		TOTALE						<b>7</b>
<b>5</b>	<b>Destinazione d'uso originaria</b>	CONSERVATA			<b>X</b>			
		MODIFICATA PARZIALMENTE						
		MODIFICATA TOTALMENTE						
		NON INDIVIDUABILE						
<b>6</b>	<b>Degrado fisico</b>	NULLO			<b>X</b>			
		MEDIO						
		ELEVATO						
<b>7</b>	<b>Grado di Utilizzo</b>	UTILIZZATO			<b>X</b>			
		SOTTOUTILIZZATO						
		IN STATO DI ABBANDONO						
<b>8</b>	<b>Spazi di pertinenza</b>	ALTA QUALITA'			<b>X</b>			
		MEDIA QUALITA'						
		BASSA QUALITA'						
<b>9</b>	<b>Vincoli Legislativi</b>							
<b>10</b>	<b>Categoria d'intervento prevista nel piano precedente:</b>			<b>C</b>				
<b>11</b>	<b>Note:</b>							

## PROGETTO

<b>12</b>	<b>ria di Intervento Prevista</b>	RESTAURO			RISANAMENTO CONSERVATIVO		
		RISTRUTTURAZIONE				<b>X</b>	
		DEMOLIZIONE					
<b>13</b>	<b>Vincoli particolari:</b>						
<b>14</b>	<b>Categoria di Intervento per gli spazi di pertinenza</b>			Ristrutturazione			



## ANALISI

<b>1</b>	<b>Tipologia Funzionale</b>	EDIFICIO PREV. RESIDENZIALE	A	<input checked="" type="checkbox"/>	BAITA	E	
		EDIFICIO PRODUTTIVO	B		MALGA	F	
		EDIFICIO SPECIALE	C		DEPOSITO	G	
		COMMERCIALE	D			H	
<b>1A</b>	<b>Destinazione d'uso del piano terra</b>			Cantina			
<b>2</b>	<b>Epoca di Costruzione</b>	ANTERIORE AL 1860			8	<b>8</b>	
		TRA IL 1860 E IL 1939			6		
		POSTERIORE AL 1939			4		
<b>3</b>	<b>Tipologia architettonica storica</b>	ALTA DEFINIZIONE			8	<b>4</b>	
		MEDIA DEFINIZIONE			6		
		BASSA DEFINIZIONE			4		
		NESSUNA DEFINIZIONE			0		
<b>4</b>	<b>Permanenza dei caratteri formali originali</b>	VOLUMETRICI ORIGINARI	2	1	0	<b>2</b>	
		CARATTERI COSTRUTTIVI	2	1	0	<b>1</b>	
		CARATTERI COMPLEMENT.	2	1	0	<b>1</b>	
		ASPETTI DECORATIVI	2	1	0	<b>1</b>	
		TOTALE				<b>5</b>	
<b>5</b>	<b>Destinazione d'uso originaria</b>	CONSERVATA			<b>X</b>		
		MODIFICATA PARZIALMENTE					
		MODIFICATA TOTALMENTE					
		NON INDIVIDUABILE					
<b>6</b>	<b>Degrado fisico</b>	NULLO			<b>X</b>		
		MEDIO					
		ELEVATO					
<b>7</b>	<b>Grado di Utilizzo</b>	UTILIZZATO			<b>X</b>		
		SOTTOUTILIZZATO					
		IN STATO DI ABBANDONO					
<b>8</b>	<b>Spazi di pertinenza</b>	ALTA QUALITA'			<b>X</b>		
		MEDIA QUALITA'					
		BASSA QUALITA'					
<b>9</b>	<b>Vincoli Legislativi</b>						
<b>10</b>	<b>Categoria d'intervento prevista nel piano precedente:</b>			<b>B</b>			
<b>11</b>	<b>Note:</b>						

## PROGETTO

<b>12</b>	<b>Categoria di Intervento Prevista</b>	RESTAURO	<b>X</b>
		RISANAMENTO CONSERVATIVO	
		RISTRUTTURAZIONE	
		DEMOLIZIONE	
<b>13</b>	<b>Vincoli particolari:</b> è ammessa la chiusura dei ballatoi con vetrate		
<b>14</b>	<b>Categoria di Intervento per gli spazi di pertinenza</b>		