

A photograph of a two-story building with a light-colored facade and dark brown shutters. A large, leafy green bush is in the foreground, partially obscuring the lower part of the building. The sky is clear blue.



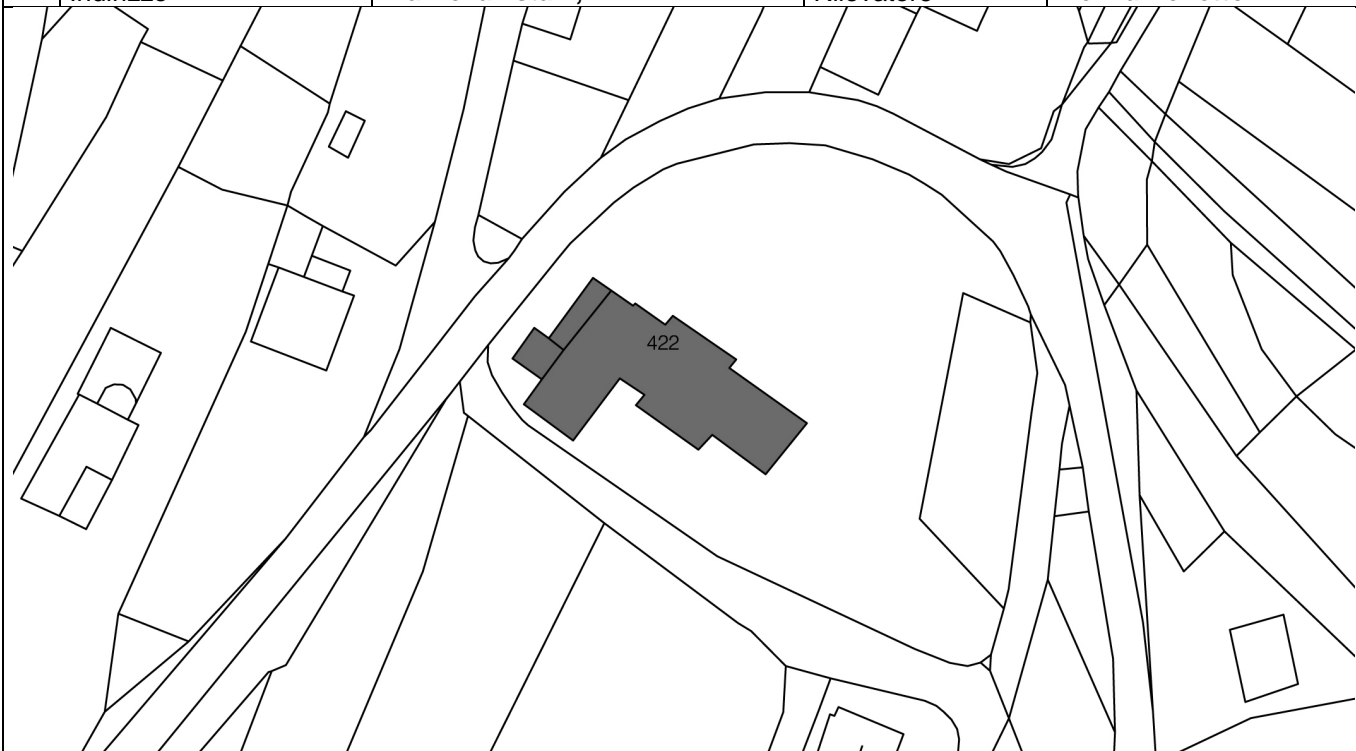
## ANALISI

1	<b>Tipologia Funzionale</b>	EDIFICIO PREV. RESIDENZIALE	A	<input checked="" type="checkbox"/>	BAITA	E	
		EDIFICIO PRODUTTIVO	B	<input type="checkbox"/>	MALGA	F	
		EDIFICIO SPECIALE	C	<input type="checkbox"/>	DEPOSITO	G	
		COMMERCIALE	D	<input type="checkbox"/>		H	
1A	<b>Destinazione d'uso del piano terra</b>			Cantina/garage			
2	<b>Epoca di Costruzione</b>	ANTERIORE AL 1860			8	<b>8</b>	
		TRA IL 1860 E IL 1939			6		
		POSTERIORE AL 1939			4		
3	<b>Tipologia architettonica storica</b>	ALTA DEFINIZIONE			8		
		MEDIA DEFINIZIONE			6		
		BASSA DEFINIZIONE			4		
		NESSUNA DEFINIZIONE			0	<b>0</b>	
4	<b>Permanenza dei caratteri formali originali</b>	VOLUMETRICI ORIGINARI	2	1	0	<b>1</b>	
		CARATTERI COSTRUTTIVI	2	1	0	<b>1</b>	
		CARATTERI COMPLEMENT.	2	1	0	<b>1</b>	
		ASPETTI DECORATIVI	2	1	0	<b>1</b>	
		TOTALE				<b>4</b>	
5	<b>Destinazione d'uso originaria</b>	CONSERVATA					
		MODIFICATA PARZIALMENTE			<input checked="" type="checkbox"/>		
		MODIFICATA TOTALMENTE					
		NON INDIVIDUABILE					
6	<b>Degrado fisico</b>	NULLO			<input checked="" type="checkbox"/>		
		MEDIO					
		ELEVATO					
7	<b>Grado di Utilizzo</b>	UTILIZZATO			<input checked="" type="checkbox"/>		
		SOTTOUTILIZZATO					
		IN STATO DI ABBANDONO					
8	<b>Spazi di pertinenza</b>	ALTA QUALITA'					
		MEDIA QUALITA'			<input checked="" type="checkbox"/>		
		BASSA QUALITA'					
9	<b>Vincoli Legislativi</b>						
10	<b>Categoria d'intervento prevista nel piano precedente</b>			Categoria C			
11	<b>Note</b>						

## PROGETTO

12	<b>Categoria di Intervento Prevista</b>	RESTAURO			
		RISANAMENTO CONSERVATIVO			
		<b>RISTRUTTURAZIONE</b>	<input checked="" type="checkbox"/>		
		DEMOLIZIONE			
13	<b>Vincoli particolari</b>				
14	<b>Categoria di Intervento per gli spazi di pertinenza</b>		Ristrutturazione		

Comprensorio	<b>C10</b>	Foglio di Mappa	<b>9</b>
Comune Amministrativo	<b>Villa Lagarina</b>	N. Part. Edificiale	<b>262</b>
Comune Catastale	<b>Pedersano</b>	Data del Rilievo	<b>Aprile 2011</b>
Indirizzo	<b>Via Bellavista 1, 2</b>	Rilevatore	<b>Melina Benetton</b>



Scala 1:1000





## ANALISI

1	<b>Tipologia Funzionale</b>	EDIFICIO PREV. RESIDENZIALE	A		BAITA	E	
		EDIFICIO PRODUTTIVO	B		MALGA	F	
		EDIFICIO SPECIALE	C	X	DEPOSITO	G	
		COMMERCIALE	D			H	
1A	<b>Destinazione d'uso del piano terra</b>			Asilo			
2	<b>Epoca di Costruzione</b>	ANTERIORE AL 1860			8	<b>8</b>	
		TRA IL 1860 E IL 1939			6		
		POSTERIORE AL 1939			4		
3	<b>Tipologia architettonica storica</b>	ALTA DEFINIZIONE			8	<b>4</b>	
		MEDIA DEFINIZIONE			6		
		BASSA DEFINIZIONE			4		
		NESSUNA DEFINIZIONE			0		
4	<b>Permanenza dei caratteri formali originali</b>	VOLUMETRICI ORIGINARI	2	1	0	<b>1</b>	
		CARATTERI COSTRUTTIVI	2	1	0	<b>1</b>	
		CARATTERI COMPLEMENT.	2	1	0	<b>1</b>	
		ASPETTI DECORATIVI	2	1	0	<b>1</b>	
		TOTALE				<b>4</b>	
5	<b>Destinazione d'uso originaria</b>	CONSERVATA			<b>X</b>		
		MODIFICATA PARZIALMENTE					
		MODIFICATA TOTALMENTE					
		NON INDIVIDUABILE					
6	<b>Degrado fisico</b>	NULLO			<b>X</b>		
		MEDIO					
		ELEVATO					
7	<b>Grado di Utilizzo</b>	UTILIZZATO			<b>X</b>		
		SOTTOUTILIZZATO					
		IN STATO DI ABBANDONO					
8	<b>Spazi di pertinenza</b>	ALTA QUALITA'			<b>X</b>		
		MEDIA QUALITA'					
		BASSA QUALITA'					
9	<b>Vincoli Legislativi</b>						
10	<b>Categoria d'intervento prevista nel piano precedente</b>						
11	<b>Note</b>						

## PROGETTO

12	<b>Categoria di Intervento Prevista</b>	RESTAURO	<b>X</b>
		RISANAMENTO CONSERVATIVO	
		RISTRUTTURAZIONE	
		DEMOLIZIONE	
13	<b>Vincoli particolari</b>		
14	<b>Categoria di Intervento per gli spazi di pertinenza</b>	Risanamento Conservativo	

Comprensorio	<b>C10</b>	Foglio di Mappa	<b>9</b>
Comune Amministrativo	<b>Villa Lagarina</b>	N. Part. Edificiale	<b>270</b>
Comune Catastale	<b>Pedersano</b>	Data del Rilievo	<b>Aprile 2011</b>
Indirizzo	<b>Via Sant'Antonio, 2</b>	Rilevatore	<b>Melina Benetton</b>



Scala 1:1000



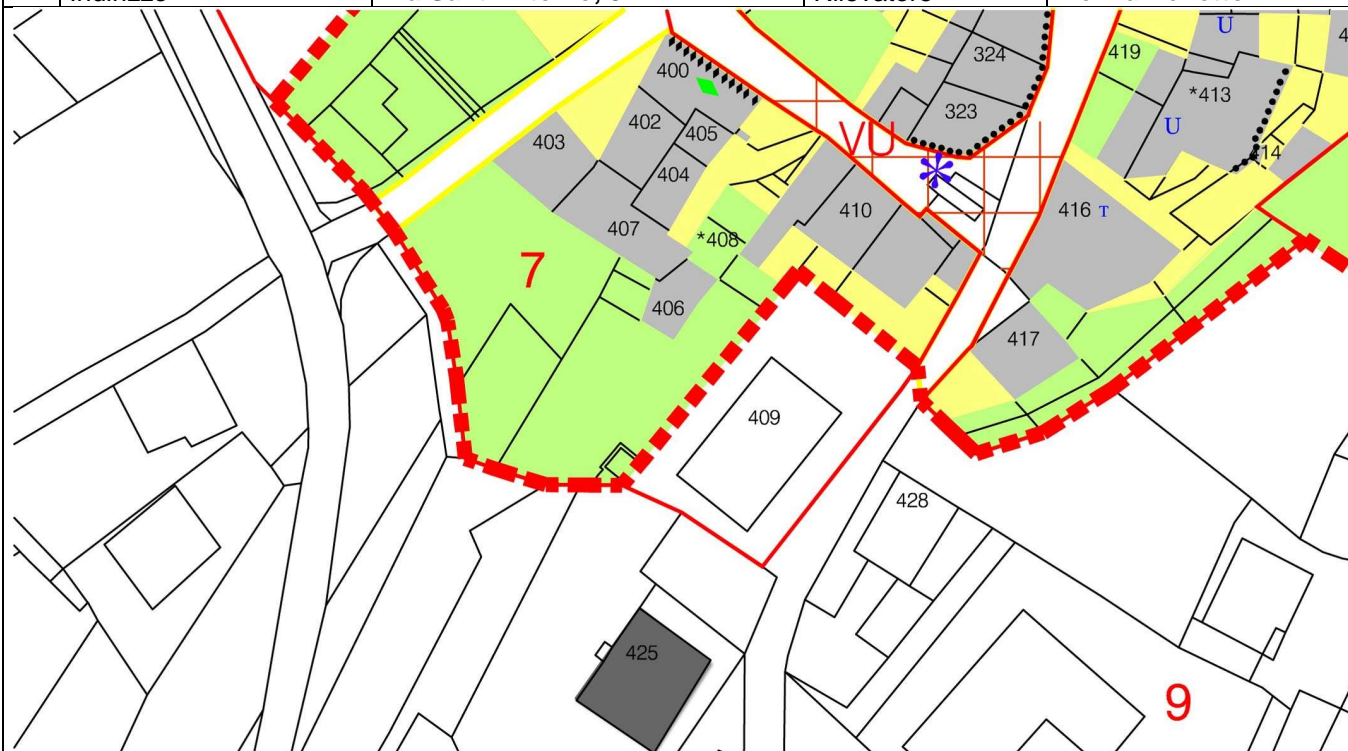
## ANALISI

1	<b>Tipologia Funzionale</b>	EDIFICIO PREV. RESIDENZIALE	A	<input checked="" type="checkbox"/>	BAITA	E		
		EDIFICIO PRODUTTIVO	B	<input type="checkbox"/>	MALGA	F		
		EDIFICIO SPECIALE	C	<input type="checkbox"/>	DEPOSITO	G		
		COMMERCIALE	D	<input type="checkbox"/>		H		
1A	<b>Destinazione d'uso del piano terra</b>			cantina/garage				
2	<b>Epoca di Costruzione</b>	ANTERIORE AL 1860			8	<b>8</b>		
		TRA IL 1860 E IL 1939			6			
		POSTERIORE AL 1939			4			
3	<b>Tipologia architettonica storica</b>	ALTA DEFINIZIONE			8			
		MEDIA DEFINIZIONE			6			
		BASSA DEFINIZIONE			4	4		
		NESSUNA DEFINIZIONE			0			
4	<b>Permanenza dei caratteri formali originali</b>	VOLUMETRICI ORIGINARI			2	1	0	<b>2</b>
		CARATTERI COSTRUTTIVI			2	1	0	<b>2</b>
		CARATTERI COMPLEMENT.			2	1	0	<b>2</b>
		ASPETTI DECORATIVI			2	1	0	<b>2</b>
		TOTALE					<b>8</b>	
5	<b>Destinazione d'uso originaria</b>	CONSERVATA			<input checked="" type="checkbox"/>			
		MODIFICATA PARZIALMENTE			<input type="checkbox"/>			
		MODIFICATA TOTALMENTE			<input type="checkbox"/>			
		NON INDIVIDUABILE			<input type="checkbox"/>			
6	<b>Degrado fisico</b>	NULLO			<input checked="" type="checkbox"/>			
		MEDIO			<input type="checkbox"/>			
		ELEVATO			<input type="checkbox"/>			
7	<b>Grado di Utilizzo</b>	UTILIZZATO			<input checked="" type="checkbox"/>			
		SOTTOUTILIZZATO			<input type="checkbox"/>			
		IN STATO DI ABBANDONO			<input type="checkbox"/>			
8	<b>Spazi di pertinenza</b>	ALTA QUALITA'			<input type="checkbox"/>			
		MEDIA QUALITA'			<input checked="" type="checkbox"/>			
		BASSA QUALITA'			<input type="checkbox"/>			
9	<b>Vincoli Legislativi</b>							
10	<b>Categoria d'intervento prevista nel piano precedente</b>							
11	<b>Note</b>							


## PROGETTO

12	<b>Categoria di Intervento Prevista</b>	RESTAURO	
		<b>RISANAMENTO CONSERVATIVO</b>	<input checked="" type="checkbox"/>
		RISTRUTTURAZIONE	
		DEMOLIZIONE	
13	<b>Vincoli particolari</b>		
14	<b>Categoria di Intervento per gli spazi di pertinenza</b>	Ristrutturazione	

Comprensorio	<b>C10</b>	Foglio di Mappa	<b>9</b>
Comune Amministrativo	<b>Villa Lagarina</b>	N. Part. Edificiale	<b>255</b>
Comune Catastale	<b>Pedersano</b>	Data del Rilievo	<b>Aprile 2011</b>
Indirizzo	<b>Via Sant'Antonio, 3</b>	Rilevatore	<b>Melina Benetton</b>



Scala 1:1000





## ANALISI

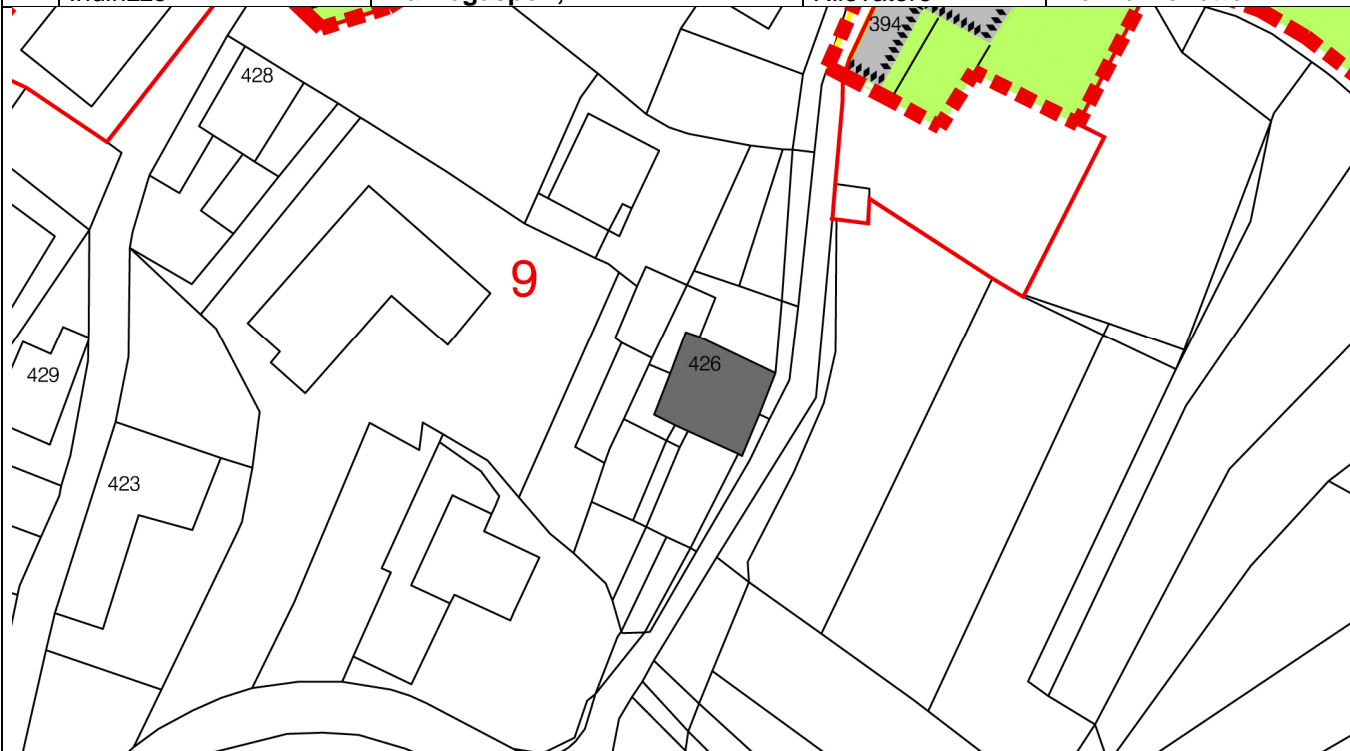
1	<b>Tipologia Funzionale</b>	EDIFICIO PREV. RESIDENZIALE	A	<input checked="" type="checkbox"/>	BAITA	E	
		EDIFICIO PRODUTTIVO	B	<input type="checkbox"/>	MALGA	F	
		EDIFICIO SPECIALE	C	<input type="checkbox"/>	DEPOSITO	G	
		COMMERCIALE	D	<input type="checkbox"/>		H	
1A	<b>Destinazione d'uso del piano terra</b>			abitativo			
2	<b>Epoca di Costruzione</b>	ANTERIORE AL 1860	8	<div style="border: 1px solid black; padding: 2px; display: inline-block;">8</div>			
		TRA IL 1860 E IL 1939	6				
		POSTERIORE AL 1939	4				
3	<b>Tipologia architettonica storica</b>	ALTA DEFINIZIONE	8	<div style="border: 1px solid black; padding: 2px; display: inline-block;">4</div>			
		MEDIA DEFINIZIONE	6				
		BASSA DEFINIZIONE	4				
		NESSUNA DEFINIZIONE	0				
4	<b>Permanenza dei caratteri formali originali</b>	VOLUMETRICI ORIGINARI	2	1	0	<div style="border: 1px solid black; padding: 2px; display: inline-block;">7</div>	
		CARATTERI COSTRUTTIVI	2	1	0		
		CARATTERI COMPLEMENT.	2	1	0		
		ASPETTI DECORATIVI	2	1	0		
		TOTALE					
5	<b>Destinazione d'uso originaria</b>	CONSERVATA	<div style="border: 1px solid black; padding: 2px; display: inline-block;">X</div>				
		MODIFICATA PARZIALMENTE					
		MODIFICATA TOTALMENTE					
		NON INDIVIDUABILE					
6	<b>Degrado fisico</b>	NULLO	<div style="border: 1px solid black; padding: 2px; display: inline-block;">X</div>				
		MEDIO					
		ELEVATO					
7	<b>Grado di Utilizzo</b>	UTILIZZATO	<div style="border: 1px solid black; padding: 2px; display: inline-block;">X</div>				
		SOTTOUTILIZZATO					
		IN STATO DI ABBANDONO					
8	<b>Spazi di pertinenza</b>	ALTA QUALITA'	<div style="border: 1px solid black; padding: 2px; display: inline-block;">X</div>				
		MEDIA QUALITA'					
		BASSA QUALITA'					
9	<b>Vincoli Legislativi</b>						
10	<b>Categoria d'intervento prevista nel piano precedente</b>						
11	<b>Note</b>						

## PROGETTO

12	<b>Categoria di Intervento Prevista</b>	RESTAURO	<div style="border: 1px solid black; padding: 2px; display: inline-block;">X</div>
		RISANAMENTO CONSERVATIVO	
		<b>RISTRUTTURAZIONE</b>	
		DEMOLIZIONE	
13	<b>Vincoli particolari:</b>		
14	<b>Categoria di Intervento per gli spazi di pertinenza</b>	Ristrutturazione	



Comprensorio	<b>C10</b>	Foglio di Mappa	<b>9</b>
Comune Amministrativo	<b>Villa Lagarina</b>	N. Part. Edificiale	<b>267</b>
Comune Catastale	<b>Pedersano</b>	Data del Rilievo	<b>Aprile 2011</b>
Indirizzo	<b>Via Degasperi, 11</b>	Rilevatore	<b>Melina Benetton</b>



Scala 1:1000



## ANALISI

1	<b>Tipologia Funzionale</b>	EDIFICIO PREV. RESIDENZIALE	A	<input checked="" type="checkbox"/>	BAITA	E		
		EDIFICIO PRODUTTIVO	B	<input type="checkbox"/>	MALGA	F		
		EDIFICIO SPECIALE	C	<input type="checkbox"/>	DEPOSITO	G		
		COMMERCIALE	D	<input type="checkbox"/>		H		
1A	<b>Destinazione d'uso del piano terra</b>			cantina/garage				
2	<b>Epoca di Costruzione</b>	ANTERIORE AL 1860			8	<b>6</b>		
		TRA IL 1860 E IL 1939			6			
		POSTERIORE AL 1939			4			
3	<b>Tipologia architettonica storica</b>	ALTA DEFINIZIONE			8	<b>4</b>		
		MEDIA DEFINIZIONE			6			
		BASSA DEFINIZIONE			4			
		NESSUNA DEFINIZIONE			0			
4	<b>Permanenza dei caratteri formali originali</b>	VOLUMETRICI ORIGINARI			2	1	0	<b>2</b>
		CARATTERI COSTRUTTIVI			2	1	0	<b>2</b>
		CARATTERI COMPLEMENT.			2	1	0	<b>1</b>
		ASPETTI DECORATIVI			2	1	0	<b>2</b>
		TOTALE						<b>7</b>
5	<b>Destinazione d'uso originaria</b>	CONSERVATA			<b>X</b>			
		MODIFICATA PARZIALMENTE						
		MODIFICATA TOTALMENTE						
		NON INDIVIDUABILE						
6	<b>Degrado fisico</b>	NULLO			<b>X</b>			
		MEDIO						
		ELEVATO						
7	<b>Grado di Utilizzo</b>	UTILIZZATO			<b>X</b>			
		SOTTOUTILIZZATO						
		IN STATO DI ABBANDONO						
8	<b>Spazi di pertinenza</b>	ALTA QUALITA'			<b>X</b>			
		MEDIA QUALITA'						
		BASSA QUALITA'						
9	<b>Vincoli Legislativi</b>							
10	<b>Categoria d'intervento prevista nel piano precedente</b>							
11	<b>Note</b>							

## PROGETTO

12	<b>Categoria di Intervento Prevista</b>	RESTAURO	
		RISANAMENTO CONSERVATIVO	
		<b>RISTRUTTURAZIONE</b>	<b>X</b>
		DEMOLIZIONE	
13	<b>Vincoli particolari</b>		
14	<b>Categoria di Intervento per gli spazi di pertinenza</b>	Ristrutturazione	

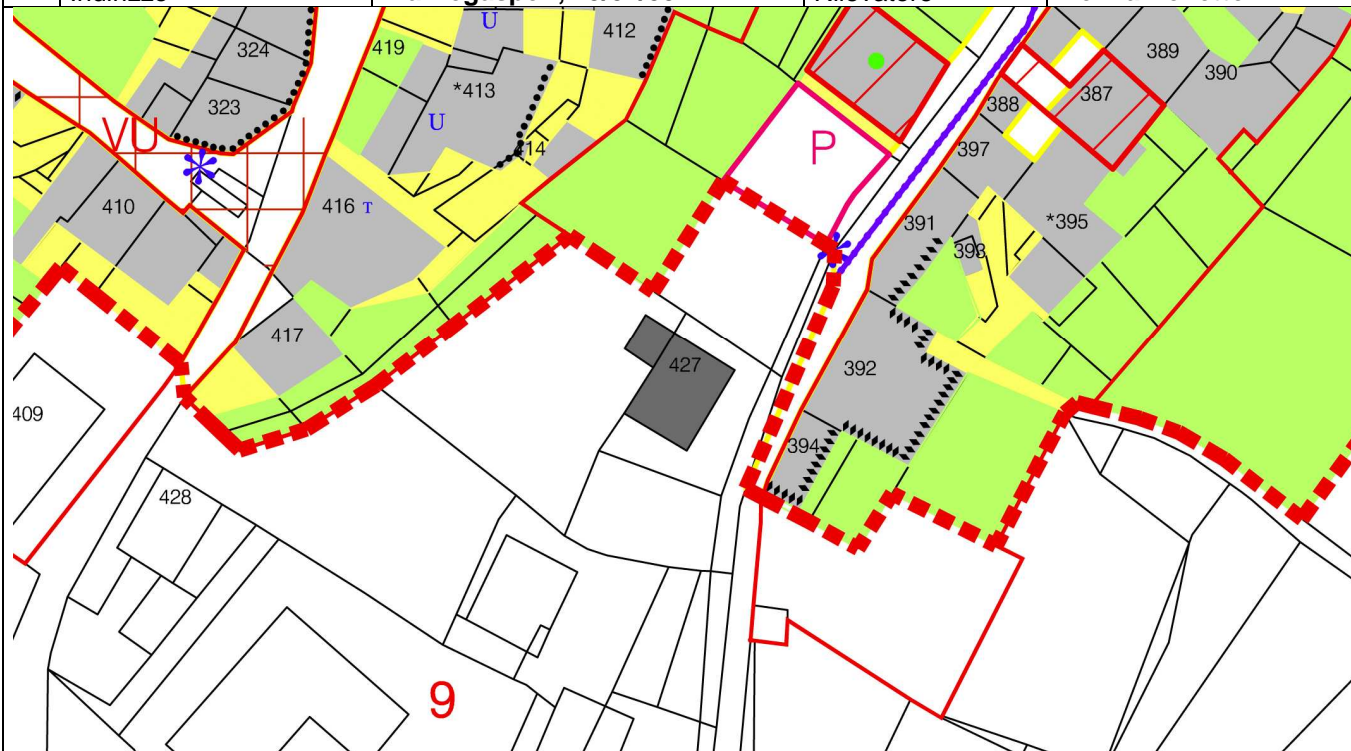


# P.R.G. del Comune di Villa Lagarina – Rilevazione degli Insediamenti Storici

SCHEDA N.

427

Comprendorio	<b>C10</b>	Foglio di Mappa	<b>9</b>
Comune Amministrativo	<b>Villa Lagarina</b>	N. Part. Edificiale	<b>259</b>
Comune Catastale	<b>Pedersano</b>	Data del Rilievo	<b>01/04/11</b>
Indirizzo	<b>Via Degasperi, 29/31/33</b>	Rilevatore	<b>Melina Benetton</b>



Scala 1:1000





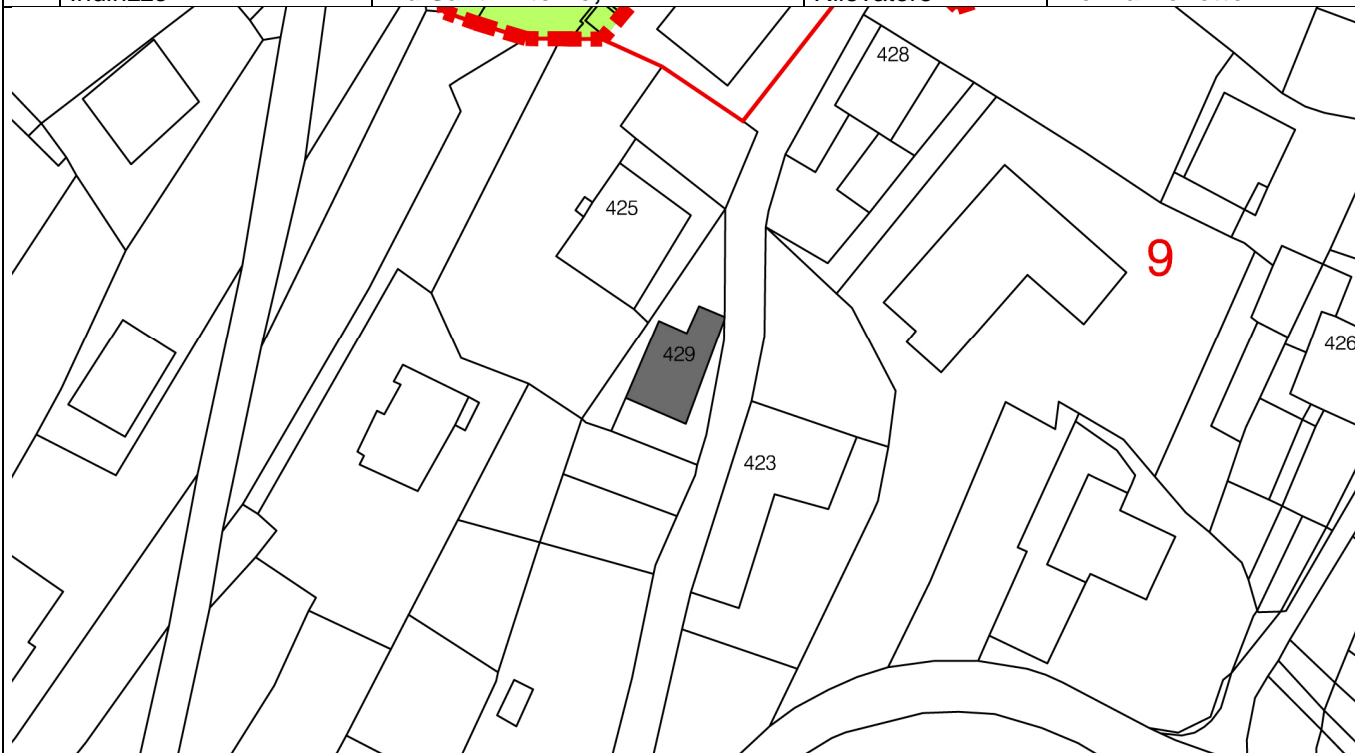
## ANALISI

<b>1</b>	<b>Tipologia Funzionale</b>	EDIFICIO PREV. RESIDENZIALE	A	<input checked="" type="checkbox"/>	BAITA	E		
		EDIFICIO PRODUTTIVO	B	<input type="checkbox"/>	MALGA	F		
		EDIFICIO SPECIALE	C	<input type="checkbox"/>	DEPOSITO	G		
		COMMERCIALE	D	<input type="checkbox"/>		H		
<b>1A</b>	<b>Destinazione d'uso del piano terra</b>			Cantina/garage				
<b>2</b>	<b>Epoca di Costruzione</b>	ANTERIORE AL 1860		8	<b>8</b>			
		TRA IL 1860 E IL 1939		6				
		POSTERIORE AL 1939		4				
<b>3</b>	<b>Tipologia architettonica storica</b>	ALTA DEFINIZIONE		8	<b>4</b>			
		MEDIA DEFINIZIONE		6				
		BASSA DEFINIZIONE		4				
		NESSUNA DEFINIZIONE		0				
<b>4</b>	<b>Permanenza dei caratteri formali originali</b>	VOLUMETRICI ORIGINARI	2	1	0	<b>2</b>		
		CARATTERI COSTRUTTIVI	2	1	0			<b>1</b>
		CARATTERI COMPLEMENT.	2	1	0			<b>1</b>
		ASPETTI DECORATIVI	2	1	0			<b>1</b>
		TOTALE				<b>5</b>		
<b>5</b>	<b>Destinazione d'uso originaria</b>	CONSERVATA				<b>X</b>		
		MODIFICATA PARZIALMENTE						
		MODIFICATA TOTALMENTE						
		NON INDIVIDUABILE						
<b>6</b>	<b>Degrado fisico</b>	NULLO				<b>X</b>		
		MEDIO						
		ELEVATO						
<b>7</b>	<b>Grado di Utilizzo</b>	UTILIZZATO				<b>X</b>		
		SOTTOUTILIZZATO						
		IN STATO DI ABBANDONO						
<b>8</b>	<b>Spazi di pertinenza</b>	ALTA QUALITA'				<b>X</b>		
		MEDIA QUALITA'						
		BASSA QUALITA'						
<b>9</b>	<b>Vincoli Legislativi</b>							
<b>10</b>	<b>Categoria d'intervento prevista nel piano precedente</b>							
<b>11</b>	<b>Note</b>							

## PROGETTO

<b>12</b>	<b>Categoria di Intervento Prevista</b>	RESTAURO	<b>X</b>
		RISANAMENTO CONSERVATIVO	
		<b>RISTRUTTURAZIONE</b>	
		DEMOLIZIONE	
<b>13</b>	<b>Vincoli particolari</b>		
<b>14</b>	<b>Categoria di Intervento per gli spazi di pertinenza</b>	Ristrutturazione	

Comprensorio	<b>C10</b>	Foglio di Mappa	<b>9</b>
Comune Amministrativo	<b>Villa Lagarina</b>	N. Part. Edificiale	<b>257</b>
Comune Catastale	<b>Pedersano</b>	Data del Rilievo	<b>Aprile 2011</b>
Indirizzo	<b>Via Sant'Antonio, 1</b>	Rilevatore	<b>Melina Benetton</b>



Scala 1:1000



## ANALISI

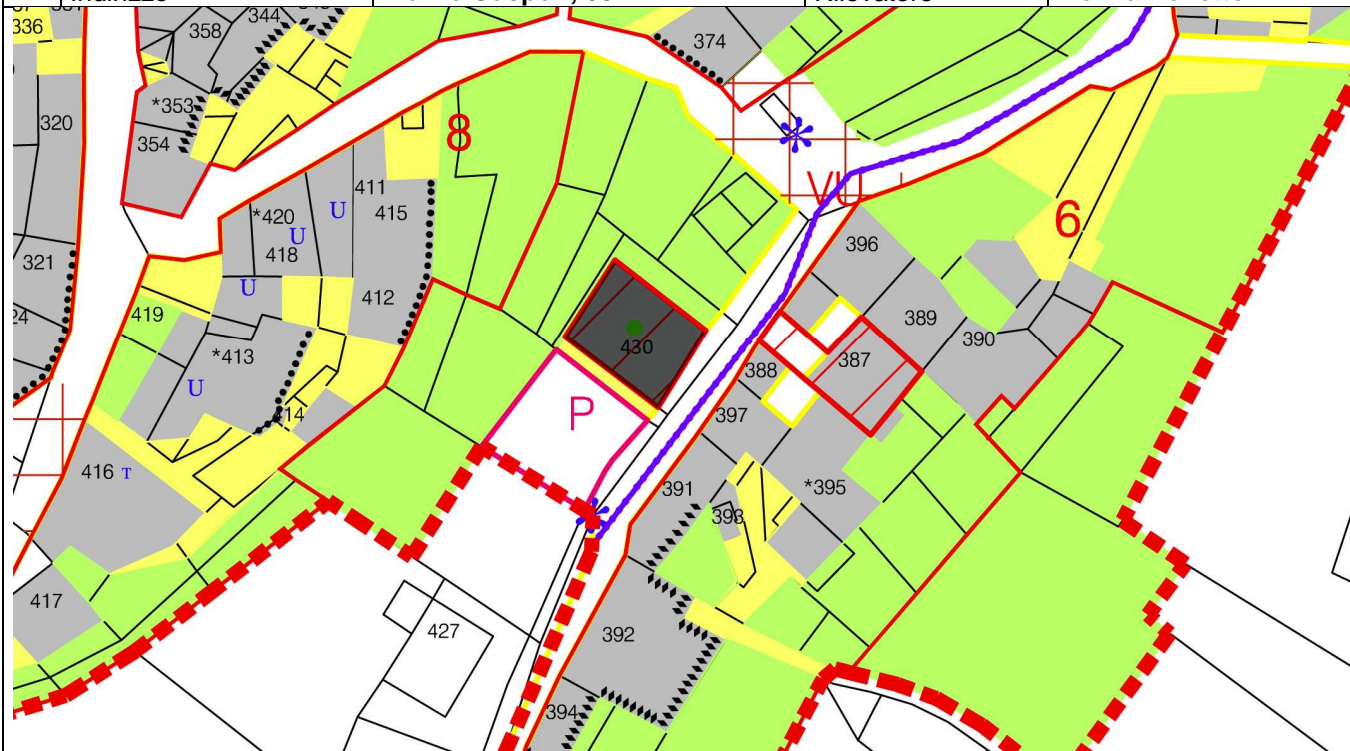
<b>1</b>	<b>Tipologia Funzionale</b>	EDIFICIO PREV. RESIDENZIALE	A	<input checked="" type="checkbox"/>	BAITA	E		
		EDIFICIO PRODUTTIVO	B	<input type="checkbox"/>	MALGA	F		
		EDIFICIO SPECIALE	C	<input type="checkbox"/>	DEPOSITO	G		
		COMMERCIALE	D	<input type="checkbox"/>		H		
<b>1A</b>	<b>Destinazione d'uso del piano terra</b>			cantina/garage				
<b>2</b>	<b>Epoca di Costruzione</b>	ANTERIORE AL 1860			8	<b>8</b>		
		TRA IL 1860 E IL 1939			6			
		POSTERIORE AL 1939			4			
<b>3</b>	<b>Tipologia architettonica storica</b>	ALTA DEFINIZIONE			8	<b>6</b>		
		MEDIA DEFINIZIONE			6			
		BASSA DEFINIZIONE			4			
		NESSUNA DEFINIZIONE			0			
<b>4</b>	<b>Permanenza dei caratteri formali originali</b>	VOLUMETRICI ORIGINARI			2	1	0	<b>2</b>
		CARATTERI COSTRUTTIVI			2	1	0	<b>2</b>
		CARATTERI COMPLEMENT.			2	1	0	<b>2</b>
		ASPETTI DECORATIVI			2	1	0	<b>2</b>
		TOTALE						<b>8</b>
<b>5</b>	<b>Destinazione d'uso originaria</b>	CONSERVATA						
		MODIFICATA PARZIALMENTE				<input checked="" type="checkbox"/>		
		MODIFICATA TOTALMENTE						
		NON INDIVIDUABILE						
<b>6</b>	<b>Degrado fisico</b>	NULLO				<input checked="" type="checkbox"/>		
		MEDIO						
		ELEVATO						
<b>7</b>	<b>Grado di Utilizzo</b>	UTILIZZATO				<input checked="" type="checkbox"/>		
		SOTTOUTILIZZATO						
		IN STATO DI ABBANDONO						
<b>8</b>	<b>Spazi di pertinenza</b>	ALTA QUALITA'						
		MEDIA QUALITA'				<input checked="" type="checkbox"/>		
		BASSA QUALITA'						
<b>9</b>	<b>Vincoli Legislativi</b>							
<b>10</b>	<b>Categoria d'intervento prevista nel piano precedente</b>							
<b>11</b>	<b>Note</b>							

## PROGETTO

<b>12</b>	<b>Categoria di Intervento Prevista</b>	RESTAURO				
		<b>RISANAMENTO CONSERVATIVO</b>		<input checked="" type="checkbox"/>		
		RISTRUTTURAZIONE				
		DEMOLIZIONE				
<b>13</b>	<b>Vincoli particolari</b>					
<b>14</b>	<b>Categoria di Intervento per gli spazi di pertinenza</b>			Risanamento Conservativo		



Comprensorio	<b>C10</b>	Foglio di Mappa	<b>9</b>
Comune Amministrativo	<b>Villa Lagarina</b>	N. Part. Edificiale	<b>160</b>
Comune Catastale	<b>Pedersano</b>	Data del Rilievo	<b>Aprile 2011</b>
Indirizzo	<b>Via De Gasperi, 35</b>	Rilevatore	<b>Melina Benetton</b>



Scala 1:1000



## ANALISI

1	<b>Tipologia Funzionale</b>	EDIFICIO PREV. RESIDENZIALE	A	<input checked="" type="checkbox"/>	BAITA	E		
		EDIFICIO PRODUTTIVO	B	<input type="checkbox"/>	MALGA	F		
		EDIFICIO SPECIALE	C	<input type="checkbox"/>	DEPOSITO	G		
		COMMERCIALE	D	<input type="checkbox"/>		H		
1A	<b>Destinazione d'uso del piano terra</b>			cantine				
2	<b>Epoca di Costruzione</b>	ANTERIORE AL 1860			8	<b>8</b>		
		TRA IL 1860 E IL 1939			6			
		POSTERIORE AL 1939			4			
3	<b>Tipologia architettonica storica</b>	ALTA DEFINIZIONE			8	6		
		MEDIA DEFINIZIONE			6			
		BASSA DEFINIZIONE			4			
		NESSUNA DEFINIZIONE			0			
4	<b>Permanenza dei caratteri formali originali</b>	VOLUMETRICI ORIGINARI			2	1	0	<b>2</b>
		CARATTERI COSTRUTTIVI			2	1	0	<b>2</b>
		CARATTERI COMPLEMENT.			2	1	0	<b>2</b>
		ASPETTI DECORATIVI			2	1	0	<b>2</b>
		TOTALE						<b>8</b>
5	<b>Destinazione d'uso originaria</b>	CONSERVATA						
		MODIFICATA PARZIALMENTE				<input checked="" type="checkbox"/>		
		MODIFICATA TOTALMENTE						
		NON INDIVIDUABILE						
6	<b>Degrado fisico</b>	NULLO				<input checked="" type="checkbox"/>		
		MEDIO						
		ELEVATO						
7	<b>Grado di Utilizzo</b>	UTILIZZATO				<input checked="" type="checkbox"/>		
		SOTTOUTILIZZATO						
		IN STATO DI ABBANDONO						
8	<b>Spazi di pertinenza</b>	ALTA QUALITA'						
		MEDIA QUALITA'				<input checked="" type="checkbox"/>		
		BASSA QUALITA'						
9	<b>Vincoli Legislativi</b>							
10	<b>Categoria d'intervento prevista nel piano precedente</b>			<b>Categoria C</b>				
11	<b>Note</b>							

## PROGETTO

12	<b>Categoria di Intervento Prevista</b>	RESTAURO			RISANAMENTO CONSERVATIVO		
		RISTRUTTURAZIONE				<input checked="" type="checkbox"/>	
		DEMOLIZIONE					
13	<b>Vincoli particolari</b>						
14	<b>Categoria di Intervento per gli spazi di pertinenza</b>			Ristrutturazione			