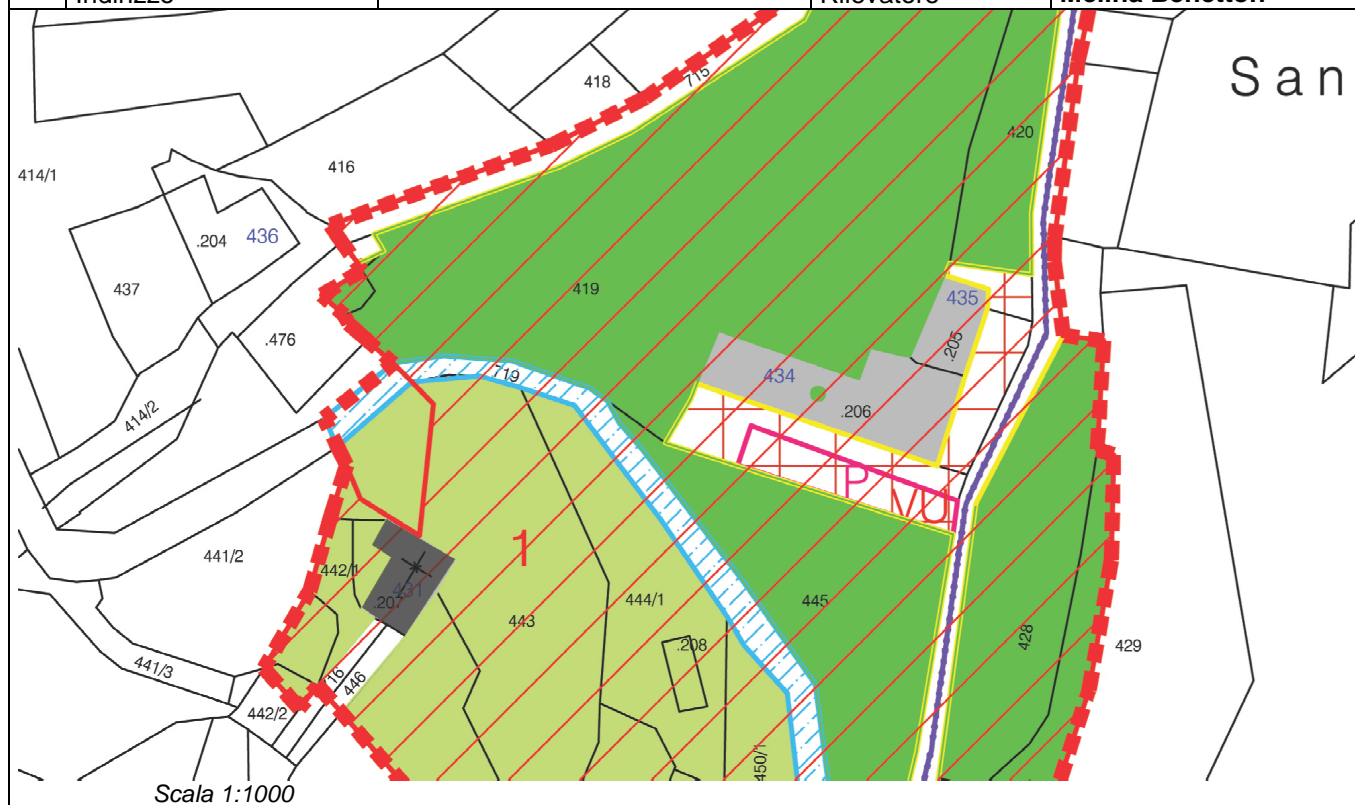


P.R.G. del Comune di Villa Lagarina – Rilevazione degli Insediamenti Storici

SCHEDA N.

431

Comprensorio	C10	Foglio di Mappa	1
Comune Amministrativo	Villa Lagarina	N. Part. Edificiale	207
Comune Catastale	Piazzo	Data del Rilievo	Febbraio 2009
Indirizzo		Rilevatore	Melina Benetton



ANALISI

1	Tipologia Funzionale	EDIFICIO PREV. RESIDENZIALE	A		BAITA	E	
		EDIFICIO PRODUTTIVO	B		MALGA	F	
		EDIFICIO SPECIALE	C	X	DEPOSITO	G	
		COMMERCIALE	D			H	
1A	Destinazione d'uso del piano terra				attività sociali		
2	Epoca di Costruzione	ANTERIORE AL 1860			8	8	
		TRA IL 1860 E IL 1939			6		
		POSTERIORE AL 1939			4		
3	Tipologia architettonica storica	ALTA DEFINIZIONE			8	8	
		MEDIA DEFINIZIONE			6		
		BASSA DEFINIZIONE			4		
		NESSUNA DEFINIZIONE			0		
4	Permanenza dei caratteri formali originali	VOLUMETRICI ORIGINARI	2	1	0	2	
		CARATTERI COSTRUTTIVI	2	1	0	2	
		CARATTERI COMPLEMENT.	2	1	0	2	
		ASPETTI DECORATIVI	2	1	0	2	
		TOTALE				8	
5	Destinazione d'uso originaria	CONSERVATA				X	
		MODIFICATA PARZIALMENTE					
		MODIFICATA TOTALMENTE					
		NON INDIVIDUABILE					
6	Degrado fisico	NULLO				X	
		MEDIO					
		ELEVATO					
7	Grado di Utilizzo	UTILIZZATO				X	
		SOTTOUTILIZZATO					
		IN STATO DI ABBANDONO					
8	Spazi di pertinenza	ALTA QUALITA'					
		MEDIA QUALITA'				X	
		BASSA QUALITA'					
9	Vincoli Legislativi				D.Lgs 22 gennaio 2004, n. 42		
10	Categoria d'intervento prevista nel piano precedente				Categoria A		
11	Note						

PROGETTO

12	Categoria di Intervento Prevista	RESTAURO	X
		RISANAMENTO CONSERVATIVO	
		RISTRUTTURAZIONE	
		DEMOLIZIONE	
13	Vincoli particolari		
14	Categoria di Intervento per gli spazi di pertinenza	Restauro	

432

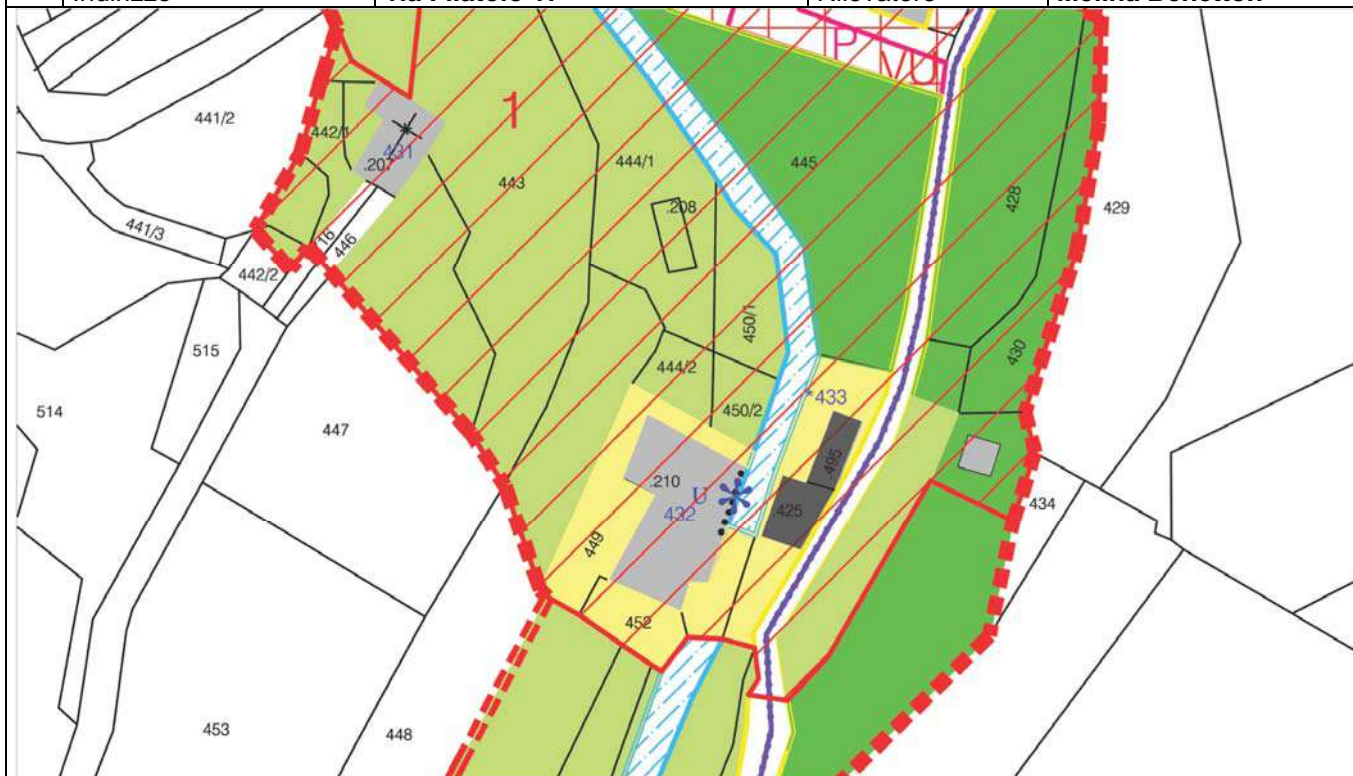
ANALISI

1	Tipologia Funzionale	EDIFICIO PREV. RESIDENZIALE	A	<input checked="" type="checkbox"/>	BAITA	E	
		EDIFICIO PRODUTTIVO	B	<input type="checkbox"/>	MALGA	F	
		EDIFICIO SPECIALE	C	<input type="checkbox"/>	DEPOSITO	G	
		COMMERCIALE	D	<input type="checkbox"/>		H	
1A	Destinazione d'uso del piano terra			cantina			
2	Epoca di Costruzione	ANTERIORE AL 1860			8	8	
		TRA IL 1860 E IL 1939			6		
		POSTERIORE AL 1939			4		
3	Tipologia architettonica storica	ALTA DEFINIZIONE			8	6	
		MEDIA DEFINIZIONE			6		
		BASSA DEFINIZIONE			4		
		NESSUNA DEFINIZIONE			0		
4	Permanenza dei caratteri formali originali	VOLUMETRICI ORIGINARI	2	1	0	2	
		CARATTERI COSTRUTTIVI	2	1	0	2	
		CARATTERI COMPLEMENT.	2	1	0	2	
		ASPETTI DECORATIVI	2	1	0	2	
		TOTALE				8	
5	Destinazione d'uso originaria	CONSERVATA					
		MODIFICATA PARZIALMENTE			X		
		MODIFICATA TOTALMENTE					
		NON INDIVIDUABILE					
6	Degrado fisico	NULLO			X		
		MEDIO					
		ELEVATO					
7	Grado di Utilizzo	UTILIZZATO			X		
		SOTTOUTILIZZATO					
		IN STATO DI ABBANDONO					
8	Spazi di pertinenza	ALTA QUALITA'					
		MEDIA QUALITA'			X		
		BASSA QUALITA'					
9	Vincoli Legislativi						
10	Categoria d'intervento prevista nel piano precedente			Categoria C			
11	Note						

PROGETTO

12	Categoria di Intervento Prevista	RESTAURO	
		RISANAMENTO CONSERVATIVO	X
		RISTRUTTURAZIONE	
		DEMOLIZIONE	
13	Vincoli particolari		
14	Categoria di Intervento per gli spazi di pertinenza	Risanamento Conservativo	

Comprensorio	C1	Foglio di Mappa	1
Comune Amministrativo	Villa Lagarina	N. Part. Edificiale	425/495
Comune Catastale	Piazzo	Data del Rilievo	Febbraio 2009
Indirizzo	via Filatoio 17	Rilevatore	Melina Benetton



Scala 1:1000



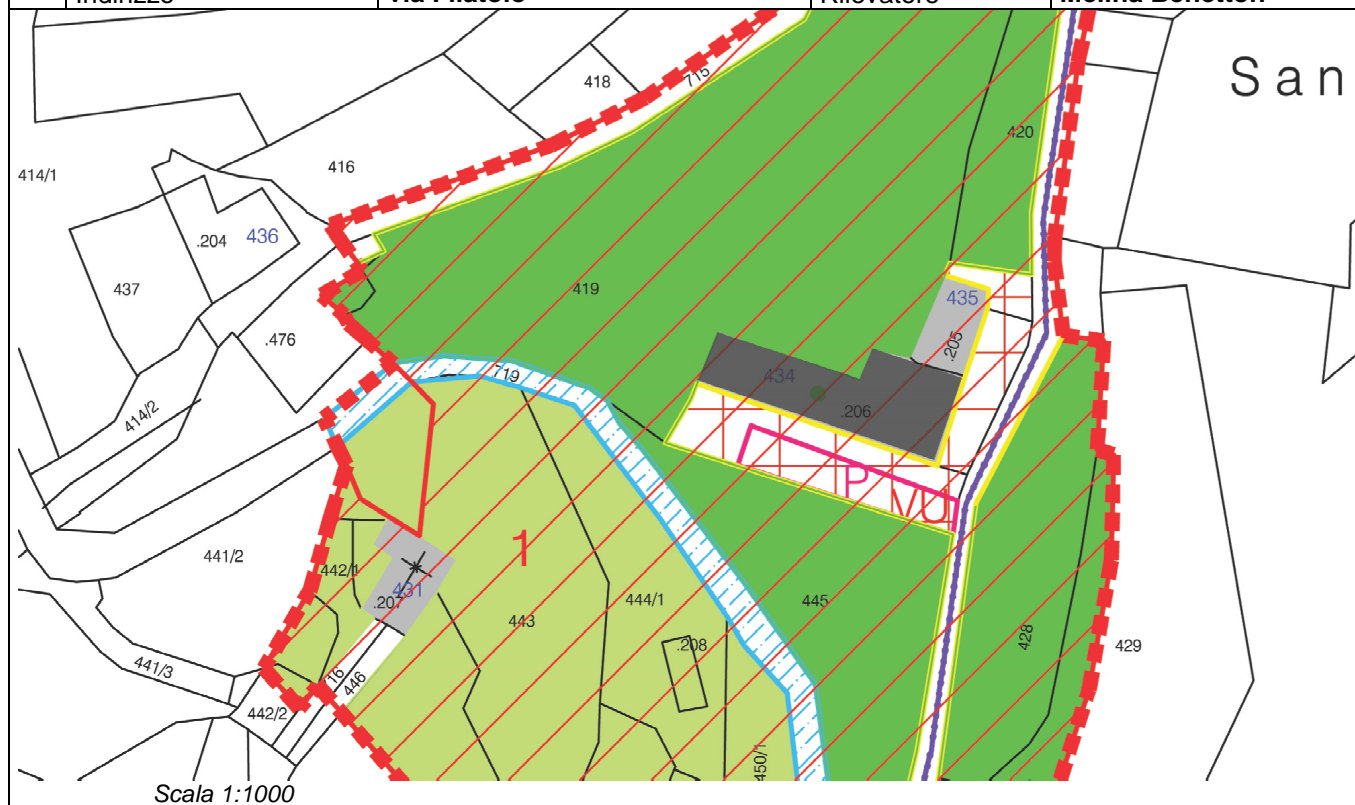
ANALISI

1	Tipologia Funzionale	EDIFICIO PREV. RESIDENZIALE	A	<input checked="" type="checkbox"/>	BAITA	E		
		EDIFICIO PRODUTTIVO	B	<input type="checkbox"/>	MALGA	F		
		EDIFICIO SPECIALE	C	<input type="checkbox"/>	DEPOSITO	G		
		COMMERCIALE	D	<input type="checkbox"/>		H		
1A	Destinazione d'uso del piano terra			garage				
2	Epoca di Costruzione	ANTERIORE AL 1860		8	<div style="border: 1px solid black; padding: 2px; width: 20px; margin: 0 auto;">8</div>			
		TRA IL 1860 E IL 1939		6				
		POSTERIORE AL 1939		4				
3	Tipologia architettonica storica	ALTA DEFINIZIONE		8	<div style="border: 1px solid black; padding: 2px; width: 20px; margin: 0 auto;">4</div>			
		MEDIA DEFINIZIONE		6				
		BASSA DEFINIZIONE		4				
		NESSUNA DEFINIZIONE		0				
4	Permanenza dei caratteri formali originali	VOLUMETRICI ORIGINARI	2	1	0	<div style="border: 1px solid black; padding: 2px; width: 20px; margin: 0 auto;">1</div>		
		CARATTERI COSTRUTTIVI	2	1	0			1
		CARATTERI COMPLEMENT.	2	1	0			1
		ASPETTI DECORATIVI	2	1	0			1
		TOTALE						<div style="border: 1px solid black; padding: 2px; width: 20px; margin: 0 auto;">4</div>
5	Destinazione d'uso originaria	CONSERVATA		<div style="border: 1px solid black; padding: 2px; width: 20px; margin: 0 auto;">X</div>				
		MODIFICATA PARZIALMENTE						
		MODIFICATA TOTALMENTE						
		NON INDIVIDUABILE						
6	Degrado fisico	NULLO		<div style="border: 1px solid black; padding: 2px; width: 20px; margin: 0 auto;">X</div>				
		MEDIO						
		ELEVATO						
7	Grado di Utilizzo	UTILIZZATO		<div style="border: 1px solid black; padding: 2px; width: 20px; margin: 0 auto;">X</div>				
		SOTTOUTILIZZATO						
		IN STATO DI ABBANDONO						
8	Spazi di pertinenza	ALTA QUALITA'		<div style="border: 1px solid black; padding: 2px; width: 20px; margin: 0 auto;">X</div>				
		MEDIA QUALITA'						
		BASSA QUALITA'						
9	Vincoli Legislativi							
10	Categoria d'intervento prevista nel piano precedente			Categoria D				
11	Note							

PROGETTO

12	Categoria di Intervento Prevista	RESTAURO	<div style="border: 1px solid black; padding: 2px; width: 20px; margin: 0 auto;">X</div>
		RISANAMENTO CONSERVATIVO	
		RISTRUTTURAZIONE	
		DEMOLIZIONE CON RICOSTRUZIONE	
13	Vincoli particolari		
14	Categoria di Intervento per gli spazi di pertinenza	Ristrutturazione	

Comprensorio	C1	Foglio di Mappa	1
Comune Amministrativo	Villa Lagarina	N. Part. Edificiale	206
Comune Catastale	Piazzo	Data del Rilievo	Febbraio 2009
Indirizzo	via Filatoio	Rilevatore	Melina Benetton



ANALISI

1	Tipologia Funzionale	EDIFICIO PREV. RESIDENZIALE	A		BAITA	E	
		EDIFICIO PRODUTTIVO	B	X	MALGA	F	
		EDIFICIO SPECIALE	C		DEPOSITO	G	
		COMMERCIALE	D			H	
1A	Destinazione d'uso del piano terra				inutilizzato		
2	Epoca di Costruzione	ANTERIORE AL 1860			8	8	
		TRA IL 1860 E IL 1939			6		
		POSTERIORE AL 1939			4		
3	Tipologia architettonica storica	ALTA DEFINIZIONE			8	6	
		MEDIA DEFINIZIONE			6		
		BASSA DEFINIZIONE			4		
		NESSUNA DEFINIZIONE			0		
4	Permanenza dei caratteri formali originali	VOLUMETRICI ORIGINARI	2	1	0	2	
		CARATTERI COSTRUTTIVI	2	1	0	1	
		CARATTERI COMPLEMENT.	2	1	0	2	
		ASPETTI DECORATIVI	2	1	0	2	
		TOTALE				7	
5	Destinazione d'uso originaria	CONSERVATA					
		MODIFICATA PARZIALMENTE					
		MODIFICATA TOTALMENTE					
		NON INDIVIDUABILE			X		
6	Degrado fisico	NULLO					
		MEDIO			X		
		ELEVATO					
7	Grado di Utilizzo	UTILIZZATO					
		SOTTOUTILIZZATO					
		IN STATO DI ABBANDONO			X		
8	Spazi di pertinenza	ALTA QUALITA'					
		MEDIA QUALITA'					
		BASSA QUALITA'			X		
9	Vincoli Legislativi		D.Lgs 22 gennaio 2004, n. 42				
10	Categoria d'intervento prevista nel piano precedente		Categoria A				
11	Note						

PROGETTO

12	Categoria di Intervento Prevista	RESTAURO	X
		RISANAMENTO CONSERVATIVO	
		RISTRUTTURAZIONE	
		DEMOLIZIONE	
13	Vincoli particolari		
14	Categoria di Intervento per gli spazi di pertinenza	Restauro	

435

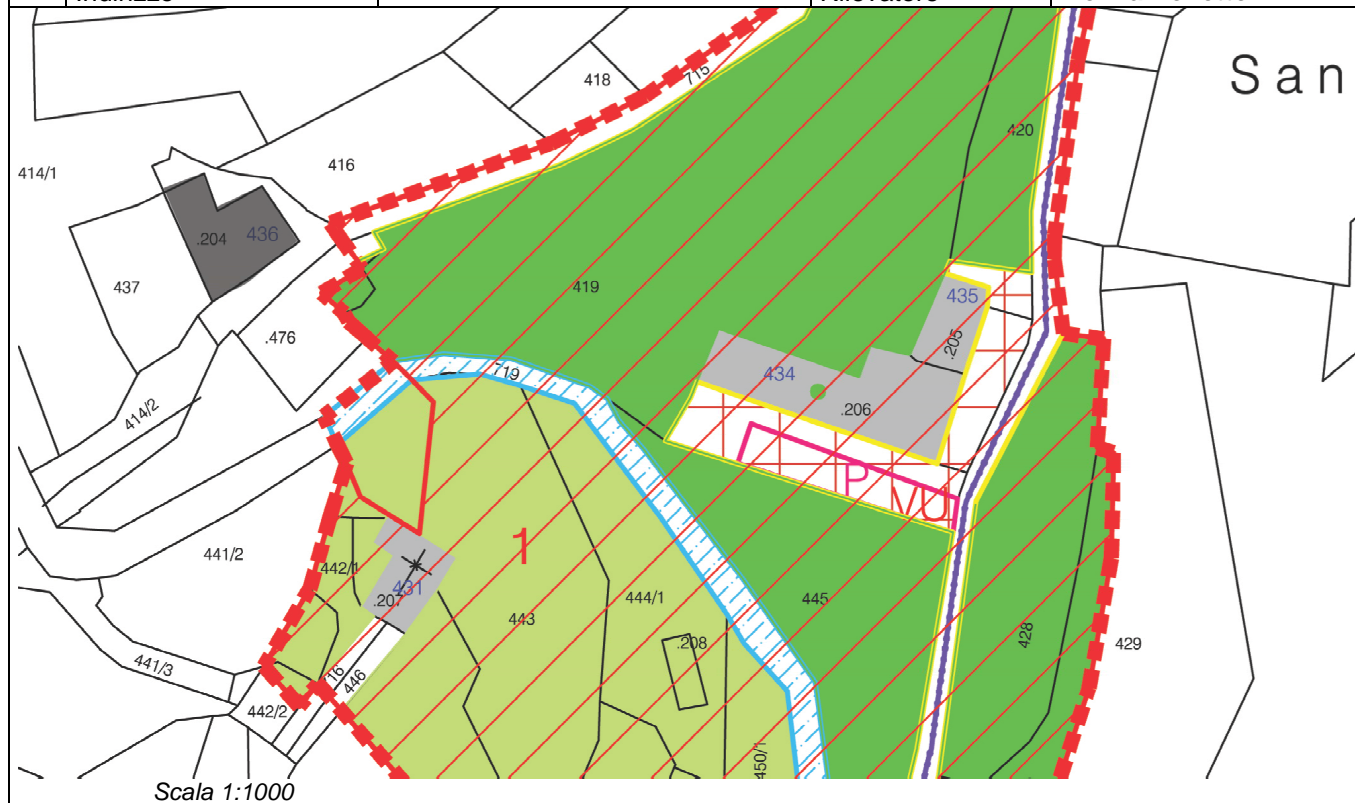
ANALISI

1	Tipologia Funzionale	EDIFICIO PREV. RESIDENZIALE	A	<input checked="" type="checkbox"/>	BAITA	E	
		EDIFICIO PRODUTTIVO	B	<input type="checkbox"/>	MALGA	F	
		EDIFICIO SPECIALE	C	<input type="checkbox"/>	DEPOSITO	G	
		COMMERCIALE	D	<input type="checkbox"/>		H	
1A	Destinazione d'uso del piano terra			inutilizzato			
2	Epoca di Costruzione	ANTERIORE AL 1860			8	8	
		TRA IL 1860 E IL 1939			6		
		POSTERIORE AL 1939			4		
3	Tipologia architettonica storica	ALTA DEFINIZIONE			8	6	
		MEDIA DEFINIZIONE			6		
		BASSA DEFINIZIONE			4		
		NESSUNA DEFINIZIONE			0		
4	Permanenza dei caratteri formali originali	VOLUMETRICI ORIGINARI	2	1	0	2	
		CARATTERI COSTRUTTIVI	2	1	0	1	
		CARATTERI COMPLEMENT.	2	1	0	1	
		ASPETTI DECORATIVI	2	1	0	1	
		TOTALE				5	
5	Destinazione d'uso originaria	CONSERVATA					
		MODIFICATA PARZIALMENTE					
		MODIFICATA TOTALMENTE					
		NON INDIVIDUABILE			<input checked="" type="checkbox"/>		
6	Degrado fisico	NULLO					
		MEDIO			<input checked="" type="checkbox"/>		
		ELEVATO					
7	Grado di Utilizzo	UTILIZZATO					
		SOTTOUTILIZZATO					
		IN STATO DI ABBANDONO			<input checked="" type="checkbox"/>		
8	Spazi di pertinenza	ALTA QUALITA'					
		MEDIA QUALITA'					
		BASSA QUALITA'			<input checked="" type="checkbox"/>		
9	Vincoli Legislativi	D.Lgs 22 gennaio 2004, n. 42					
10	Categoria d'intervento prevista nel piano precedente	Categoria A					
11	Note						

PROGETTO

12	Categoria di Intervento Prevista	RESTAURO	<input checked="" type="checkbox"/>
		RISANAMENTO CONSERVATIVO	<input type="checkbox"/>
		RISTRUTTURAZIONE	<input type="checkbox"/>
		DEMOLIZIONE	<input type="checkbox"/>
13	Vincoli particolari		
14	Categoria di Intervento per gli spazi di pertinenza	Restauro	

Comprensorio	C1	Foglio di Mappa	1
Comune Amministrativo	Villa Lagarina	N. Part. Edificiale	204
Comune Catastale	Piazzo	Data del Rilievo	Febbraio 2009
Indirizzo		Rilevatore	Melina Benetton



ANALISI

1	Tipologia Funzionale	EDIFICIO PREV. RESIDENZIALE	A	<input checked="" type="checkbox"/>	BAITA	E	
		EDIFICIO PRODUTTIVO	B		MALGA	F	
		EDIFICIO SPECIALE	C		DEPOSITO	G	
		COMMERCIALE	D			H	
1A	Destinazione d'uso del piano terra			cantina			
2	Epoca di Costruzione	ANTERIORE AL 1860			8		
		TRA IL 1860 E IL 1939			6		
		POSTERIORE AL 1939			4	8	
3	Tipologia architettonica storica	ALTA DEFINIZIONE			8	6	
		MEDIA DEFINIZIONE			6		
		BASSA DEFINIZIONE			4		
		NESSUNA DEFINIZIONE			0		
4	Permanenza dei caratteri formali originali	VOLUMETRICI ORIGINARI	2	1	0	2	
		CARATTERI COSTRUTTIVI	2	1	0	2	
		CARATTERI COMPLEMENT.	2	1	0	2	
		ASPETTI DECORATIVI	2	1	0	2	
		TOTALE				8	
5	Destinazione d'uso originaria	CONSERVATA			<input checked="" type="checkbox"/>		
		MODIFICATA PARZIALMENTE					
		MODIFICATA TOTALMENTE					
		NON INDIVIDUABILE					
6	Degrado fisico	NULLO			<input checked="" type="checkbox"/>		
		MEDIO					
		ELEVATO					
7	Grado di Utilizzo	UTILIZZATO			<input checked="" type="checkbox"/>		
		SOTTOUTILIZZATO					
		IN STATO DI ABBANDONO					
8	Spazi di pertinenza	ALTA QUALITA'			<input checked="" type="checkbox"/>		
		MEDIA QUALITA'					
		BASSA QUALITA'					
9	Vincoli Legislativi						
10	Categoria d'intervento prevista nel piano precedente						
11	Note						

PROGETTO

12	Categoria di Intervento Prevista	RESTAURO	
		RISANAMENTO CONSERVATIVO	<input checked="" type="checkbox"/>
		RISTRUTTURAZIONE	
		DEMOLIZIONE	
13	Vincoli particolari		
14	Categoria di Intervento per gli spazi di pertinenza	Risanamento Conservativo	