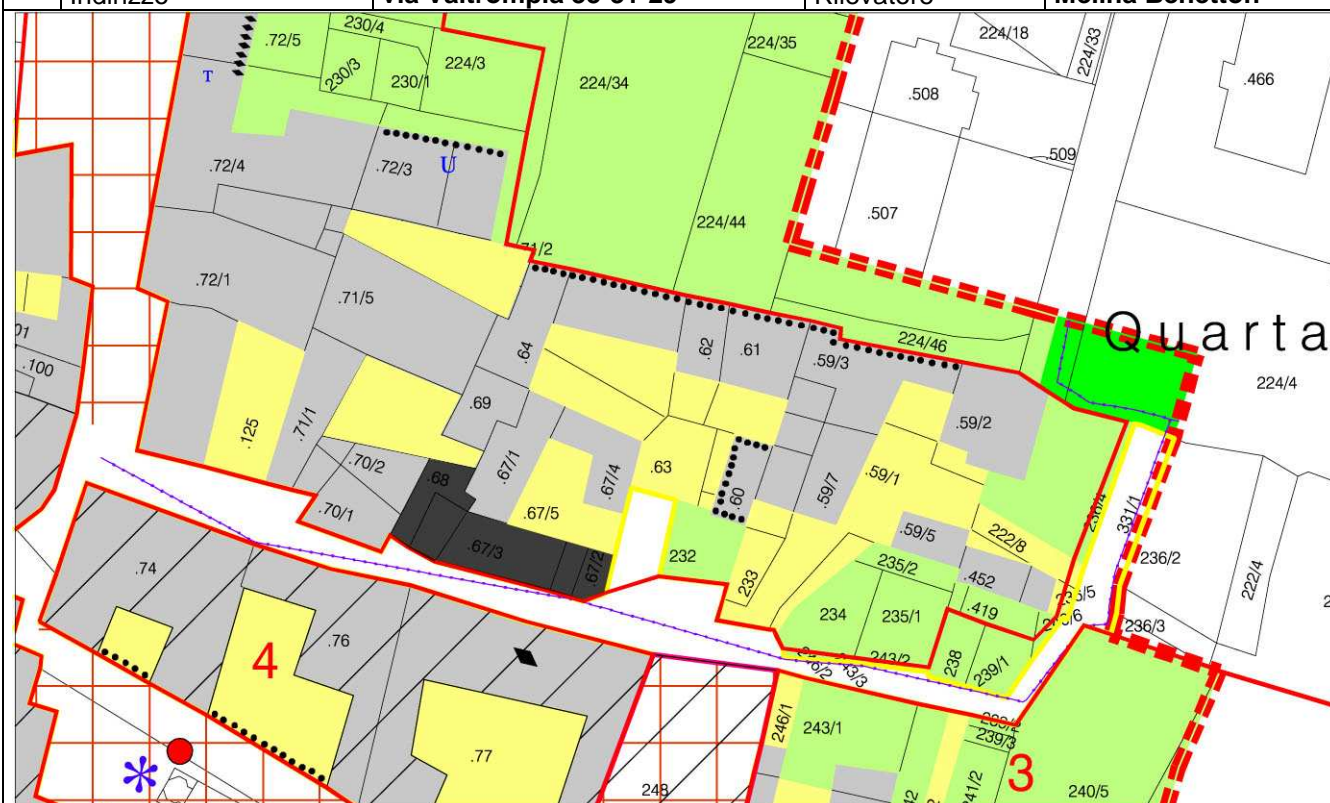


	Comprensorio	<b>C1</b>	Foglio di Mappa	<b>3</b>
	Comune Amministrativo	<b>Villa Lagarina</b>	N. Part. Edificiale	<b>68</b>
	Comune Catastale	<b>Villa Lagarina</b>	Data del Rilievo	<b>Agosto 2008</b>
	Indirizzo	<b>via Valtrompia 33-31-29</b>	Rilevatore	<b>Melina Benetton</b>



Scala 1:1000



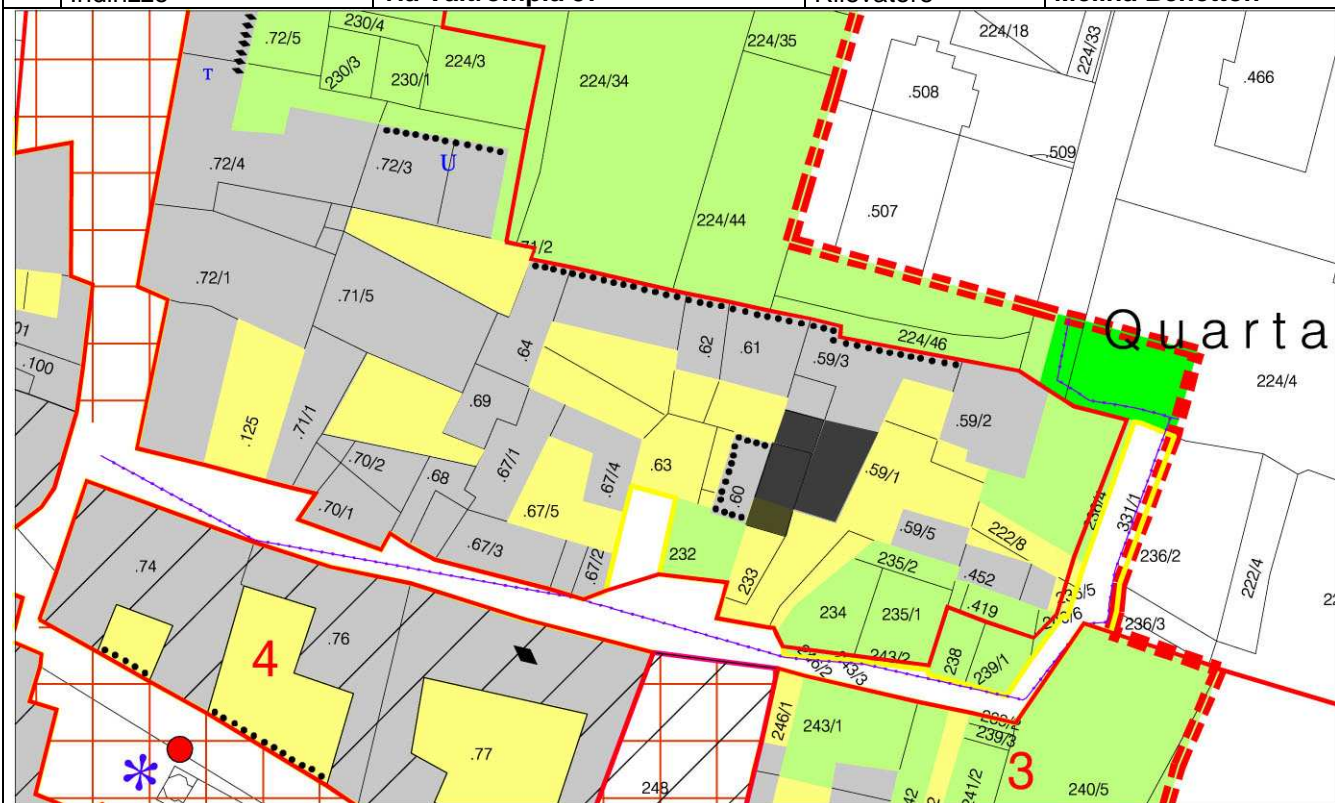
## ANALISI

1	<b>Tipologia Funzionale</b>	EDIFICIO PREV. RESIDENZIALE	A	<input checked="" type="checkbox"/>	BAITA	E		
		EDIFICIO PRODUTTIVO	B	<input type="checkbox"/>	MALGA	F		
		EDIFICIO SPECIALE	C	<input type="checkbox"/>	DEPOSITO	G		
		COMMERCIALE	D	<input type="checkbox"/>		H		
1A	<b>Destinazione d'uso del piano terra</b>			cantina/garage				
2	<b>Epoca di Costruzione</b>	ANTERIORE AL 1860			8	<b>8</b>		
		TRA IL 1860 E IL 1939			6			
		POSTERIORE AL 1939			4			
3	<b>Tipologia architettonica storica</b>	ALTA DEFINIZIONE			8	<b>6</b>		
		MEDIA DEFINIZIONE			6			
		BASSA DEFINIZIONE			4			
		NESSUNA DEFINIZIONE			0			
4	<b>Permanenza dei caratteri formali originali</b>	VOLUMETRICI ORIGINARI			2	1	0	<b>2</b>
		CARATTERI COSTRUTTIVI			2	1	0	<b>2</b>
		CARATTERI COMPLEMENT.			2	1	0	<b>1</b>
		ASPETTI DECORATIVI			2	1	0	<b>2</b>
		TOTALE						<b>7</b>
5	<b>Destinazione d'uso originaria</b>	CONSERVATA			<b>X</b>			
		MODIFICATA PARZIALMENTE						
		MODIFICATA TOTALMENTE						
		NON INDIVIDUABILE						
6	<b>Degrado fisico</b>	NULLO			<b>X</b>			
		MEDIO						
		ELEVATO						
7	<b>Grado di Utilizzo</b>	UTILIZZATO			<b>X</b>			
		SOTTOUTILIZZATO						
		IN STATO DI ABBANDONO						
8	<b>Spazi di pertinenza</b>	ALTA QUALITA'			<b>X</b>			
		MEDIA QUALITA'						
		BASSA QUALITA'						
9	<b>Vincoli Legislativi</b>							
10	<b>Categoria d'intervento prevista nel piano precedente</b>			<b>Categoria C</b>				
11	<b>Note</b>							

## PROGETTO

12	<b>Categoria di Intervento Prevista</b>	RESTAURO	
		RISANAMENTO CONSERVATIVO	
		<b>RISTRUTTURAZIONE</b>	<b>X</b>
		DEMOLIZIONE	
13	<b>Vincoli particolari:</b> Riconfigurazione del corpo principale con la demolizione della superfetazione sul fronte est		
14	<b>Categoria di Intervento per gli spazi di pertinenza</b>	Ristrutturazione	

Comprensorio	<b>C1</b>	Foglio di Mappa	<b>3</b>
Comune Amministrativo	<b>Villa Lagarina</b>	N. Part. Edificiale	<b>59/8</b>
Comune Catastale	<b>Villa Lagarina</b>	Data del Rilievo	<b>Agosto 2008</b>
Indirizzo	<b>via Valtrompia 57</b>	Rilevatore	<b>Melina Benetton</b>



Scala 1:1000



## ANALISI

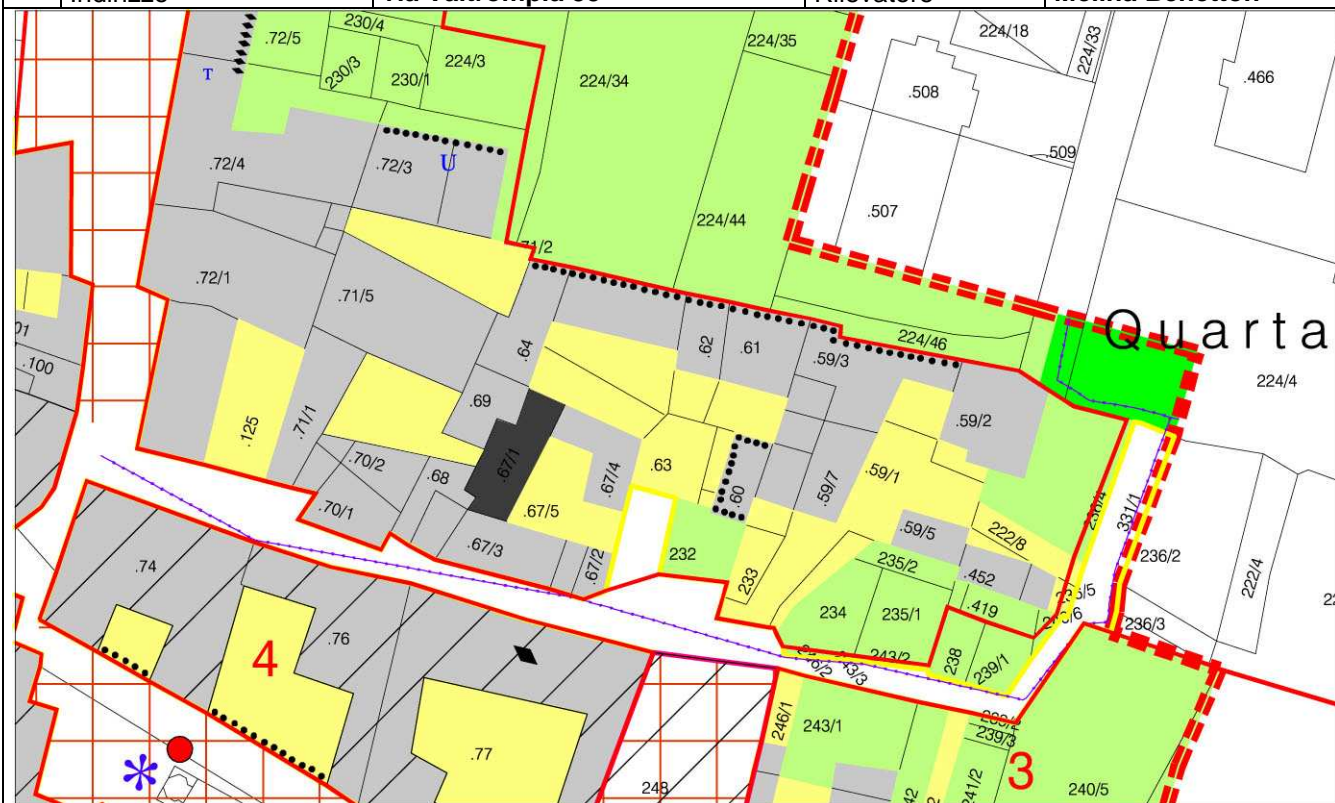
1	<b>Tipologia Funzionale</b>	EDIFICIO PREV. RESIDENZIALE	A	<input checked="" type="checkbox"/>	BAITA	E	<input type="checkbox"/>	
		EDIFICIO PRODUTTIVO	B	<input type="checkbox"/>	MALGA	F	<input type="checkbox"/>	
		EDIFICIO SPECIALE	C	<input type="checkbox"/>	DEPOSITO	G	<input type="checkbox"/>	
		COMMERCIALE	D	<input type="checkbox"/>		H	<input type="checkbox"/>	
1A	Destinazione d'uso del piano terra			cantina/garage				
2	<b>Epoca di Costruzione</b>	ANTERIORE AL 1860			8	<b>8</b>		
		TRA IL 1860 E IL 1939			6	<input type="checkbox"/>		
		POSTERIORE AL 1939			4	<input type="checkbox"/>		
3	<b>Tipologia architettonica storica</b>	ALTA DEFINIZIONE			8	<input type="checkbox"/>		
		MEDIA DEFINIZIONE			6	<b>6</b>		
		BASSA DEFINIZIONE			4	<input type="checkbox"/>		
		NESSUNA DEFINIZIONE			0	<input type="checkbox"/>		
4	<b>Permanenza dei caratteri formali originali</b>	VOLUMETRICI ORIGINARI			2	1	0	<b>2</b>
		CARATTERI COSTRUTTIVI			2	1	0	<b>2</b>
		CARATTERI COMPLEMENT.			2	1	0	<b>1</b>
		ASPETTI DECORATIVI			2	1	0	<b>1</b>
		TOTALE						<b>6</b>
5	<b>Destinazione d'uso originaria</b>	CONSERVATA			<input type="checkbox"/>			
		MODIFICATA PARZIALMENTE			<input checked="" type="checkbox"/>			
		MODIFICATA TOTALMENTE			<input type="checkbox"/>			
		NON INDIVIDUABILE			<input type="checkbox"/>			
6	<b>Degrado fisico</b>	NULLO			<input checked="" type="checkbox"/>			
		MEDIO			<input type="checkbox"/>			
		ELEVATO			<input type="checkbox"/>			
7	<b>Grado di Utilizzo</b>	UTILIZZATO			<input checked="" type="checkbox"/>			
		SOTTOUTILIZZATO			<input type="checkbox"/>			
		IN STATO DI ABBANDONO			<input type="checkbox"/>			
8	<b>Spazi di pertinenza</b>	ALTA QUALITA'			<input type="checkbox"/>			
		MEDIA QUALITA'			<input checked="" type="checkbox"/>			
		BASSA QUALITA'			<input type="checkbox"/>			
9	Vincoli Legislativi							
10	Categoria d'intervento prevista nel piano precedente			Categoria C				
11	Note							

## PROGETTO

12	<b>Categoria di Intervento Prevista</b>	RESTAURO		<input type="checkbox"/>			<input type="checkbox"/>
		RISANAMENTO CONSERVATIVO		<input type="checkbox"/>		<input type="checkbox"/>	
		<b>RISTRUTTURAZIONE</b>		<input checked="" type="checkbox"/>		<input type="checkbox"/>	
		DEMOLIZIONE		<input type="checkbox"/>		<input type="checkbox"/>	
13	Vincoli particolari						
14	Categoria di Intervento per gli spazi di pertinenza			Ristrutturazione			



Comprensorio	<b>C1</b>	Foglio di Mappa	<b>3</b>
Comune Amministrativo	<b>Villa Lagarina</b>	N. Part. Edificiale	<b>67/1</b>
Comune Catastale	<b>Villa Lagarina</b>	Data del Rilievo	<b>Agosto 2008</b>
Indirizzo	<b>via Valtrompia 35</b>	Rilevatore	<b>Melina Benetton</b>



Scala 1:1000



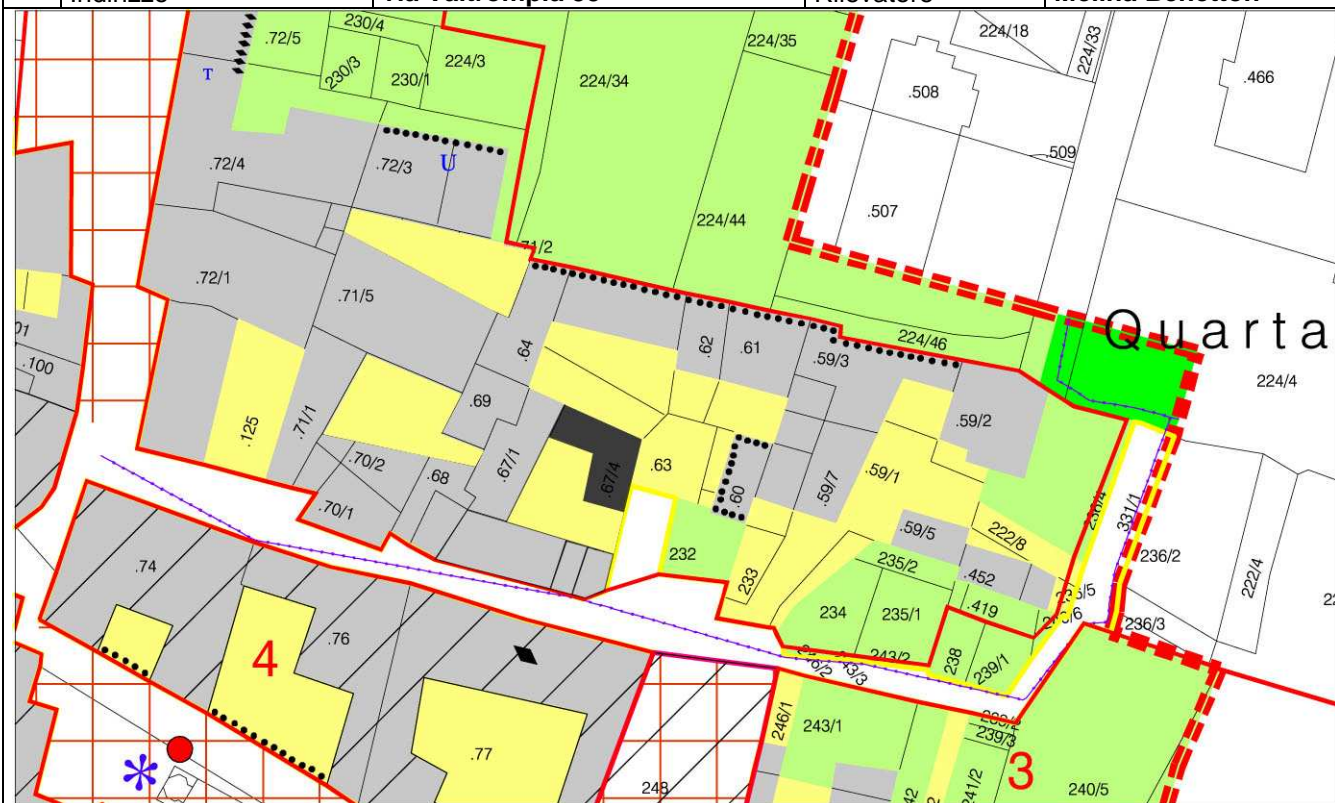
## ANALISI

1	<b>Tipologia Funzionale</b>	EDIFICIO PREV. RESIDENZIALE	A	<input checked="" type="checkbox"/>	BAITA	E		
		EDIFICIO PRODUTTIVO	B	<input type="checkbox"/>	MALGA	F		
		EDIFICIO SPECIALE	C	<input type="checkbox"/>	DEPOSITO	G		
		COMMERCIALE	D	<input type="checkbox"/>		H		
1A Destinazione d'uso del piano terra								
2	<b>Epoca di Costruzione</b>	ANTERIORE AL 1860			8	<b>8</b>		
		TRA IL 1860 E IL 1939			6			
		POSTERIORE AL 1939			4			
3	<b>Tipologia architettonica storica</b>	ALTA DEFINIZIONE			8	<b>6</b>		
		MEDIA DEFINIZIONE			6			
		BASSA DEFINIZIONE			4			
		NESSUNA DEFINIZIONE			0			
4	<b>Permanenza dei caratteri formali originali</b>	VOLUMETRICI ORIGINARI			2	1	0	<b>2</b>
		CARATTERI COSTRUTTIVI			2	1	0	<b>2</b>
		CARATTERI COMPLEMENT.			2	1	0	<b>2</b>
		ASPETTI DECORATIVI			2	1	0	<b>2</b>
		TOTALE						<b>8</b>
5	<b>Destinazione d'uso originaria</b>	CONSERVATA					<input checked="" type="checkbox"/>	
		MODIFICATA PARZIALMENTE					<input type="checkbox"/>	
		MODIFICATA TOTALMENTE					<input type="checkbox"/>	
		NON INDIVIDUABILE					<input type="checkbox"/>	
6	<b>Degrado fisico</b>	NULLO					<input type="checkbox"/>	
		MEDIO					<input checked="" type="checkbox"/>	
		ELEVATO					<input type="checkbox"/>	
7	<b>Grado di Utilizzo</b>	UTILIZZATO					<input type="checkbox"/>	
		SOTTOUTILIZZATO					<input checked="" type="checkbox"/>	
		IN STATO DI ABBANDONO					<input type="checkbox"/>	
8	<b>Spazi di pertinenza</b>	ALTA QUALITA'					<input type="checkbox"/>	
		MEDIA QUALITA'					<input checked="" type="checkbox"/>	
		BASSA QUALITA'					<input type="checkbox"/>	
9 Vincoli Legislativi								
10 Categoria d'intervento prevista nel piano precedente <b>Categoria C</b>								
11 Note								

## PROGETTO

12	<b>Categoria di Intervento Prevista</b>	RESTAURO	
		<b>RISANAMENTO CONSERVATIVO</b>	<input checked="" type="checkbox"/>
		RISTRUTTURAZIONE	<input type="checkbox"/>
		DEMOLIZIONE	<input type="checkbox"/>
13 Vincoli particolari			
14 Categoria di Intervento per gli spazi di pertinenza		Ristrutturazione	

Comprensorio	<b>C1</b>	Foglio di Mappa	<b>3</b>
Comune Amministrativo	<b>Villa Lagarina</b>	N. Part. Edificiale	<b>67/4</b>
Comune Catastale	<b>Villa Lagarina</b>	Data del Rilievo	<b>Agosto 2008</b>
Indirizzo	<b>via Valtrompia 35</b>	Rilevatore	<b>Melina Benetton</b>



Scala 1:1000



## ANALISI

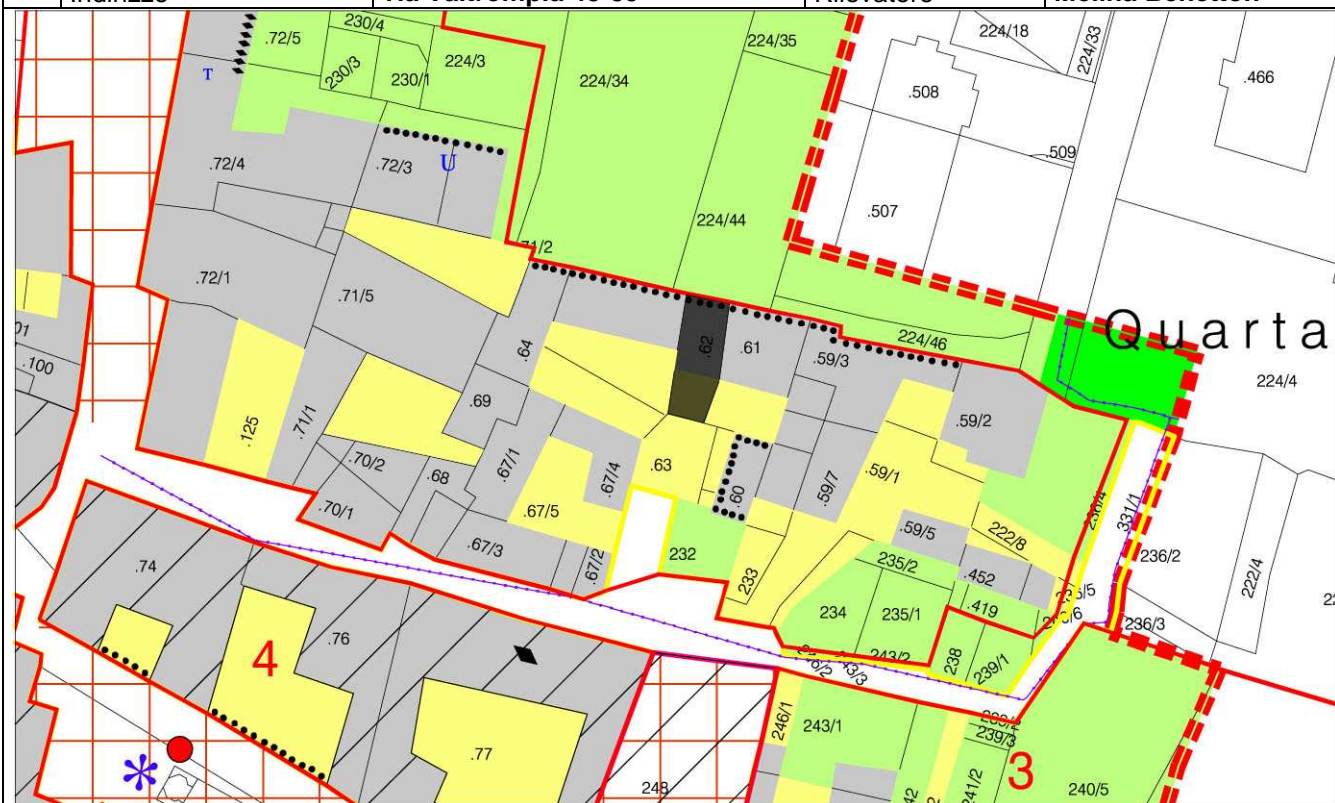
<b>1</b>	<b>Tipologia Funzionale</b>	EDIFICIO PREV. RESIDENZIALE	A	<input checked="" type="checkbox"/>	BAITA	E		
		EDIFICIO PRODUTTIVO	B	<input type="checkbox"/>	MALGA	F		
		EDIFICIO SPECIALE	C	<input type="checkbox"/>	DEPOSITO	G		
		COMMERCIALE	D	<input type="checkbox"/>		H		
<b>1A</b>	<b>Destinazione d'uso del piano terra</b>			cantina/garage				
<b>2</b>	<b>Epoca di Costruzione</b>	ANTERIORE AL 1860			8	<b>8</b>		
		TRA IL 1860 E IL 1939			6			
		POSTERIORE AL 1939			4			
<b>3</b>	<b>Tipologia architettonica storica</b>	ALTA DEFINIZIONE			8	<b>6</b>		
		MEDIA DEFINIZIONE			6			
		BASSA DEFINIZIONE			4			
		NESSUNA DEFINIZIONE			0			
<b>4</b>	<b>Permanenza dei caratteri formali originali</b>	VOLUMETRICI ORIGINARI			2	1	0	<b>2</b>
		CARATTERI COSTRUTTIVI			2	1	0	<b>2</b>
		CARATTERI COMPLEMENT.			2	1	0	<b>1</b>
		ASPETTI DECORATIVI			2	1	0	<b>2</b>
		TOTALE						<b>7</b>
<b>5</b>	<b>Destinazione d'uso originaria</b>	CONSERVATA			<b>X</b>			
		MODIFICATA PARZIALMENTE						
		MODIFICATA TOTALMENTE						
		NON INDIVIDUABILE						
<b>6</b>	<b>Degrado fisico</b>	NULLO			<b>X</b>			
		MEDIO						
		ELEVATO						
<b>7</b>	<b>Grado di Utilizzo</b>	UTILIZZATO			<b>X</b>			
		SOTTOUTILIZZATO						
		IN STATO DI ABBANDONO						
<b>8</b>	<b>Spazi di pertinenza</b>	ALTA QUALITA'			<b>X</b>			
		MEDIA QUALITA'						
		BASSA QUALITA'						
<b>9</b>	<b>Vincoli Legislativi</b>							
<b>10</b>	<b>Categoria d'intervento prevista nel piano precedente</b>			<b>Categoria C</b>				
<b>11</b>	<b>Note</b>							

## PROGETTO

<b>12</b>	<b>Categoria di Intervento Prevista</b>	RESTAURO	
		RISANAMENTO CONSERVATIVO	
		<b>RISTRUTTURAZIONE</b>	<b>X</b>
		DEMOLIZIONE	
<b>13</b>	<b>Vincoli particolari</b>		
<b>14</b>	<b>Categoria di Intervento per gli spazi di pertinenza</b>		Ristrutturazione



Comprensorio	<b>C1</b>	Foglio di Mappa	<b>3</b>
Comune Amministrativo	<b>Villa Lagarina</b>	N. Part. Edificiale	<b>62</b>
Comune Catastale	<b>Villa Lagarina</b>	Data del Rilievo	<b>Agosto 2008</b>
Indirizzo	<b>via Valtrompia 43-39</b>	Rilevatore	<b>Melina Benetton</b>



Scala 1:1000



## ANALISI

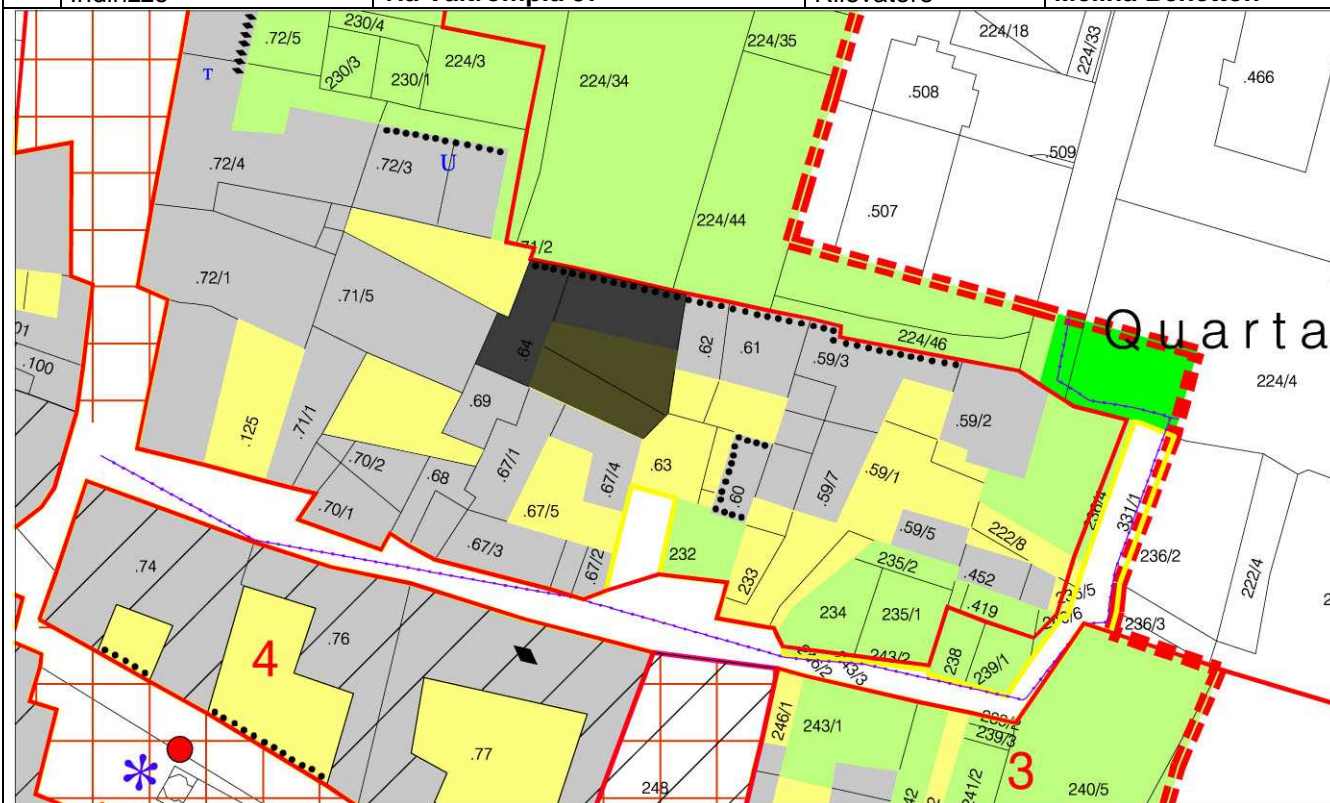
<b>1</b>	<b>Tipologia Funzionale</b>	EDIFICIO PREV. RESIDENZIALE	A	<input checked="" type="checkbox"/>	BAITA	E		
		EDIFICIO PRODUTTIVO	B	<input type="checkbox"/>	MALGA	F		
		EDIFICIO SPECIALE	C	<input type="checkbox"/>	DEPOSITO	G		
		COMMERCIALE	D	<input type="checkbox"/>		H		
<b>1A</b>	<b>Destinazione d'uso del piano terra</b>							
<b>2</b>	<b>Epoca di Costruzione</b>	ANTERIORE AL 1860			8	<b>8</b>		
		TRA IL 1860 E IL 1939			6			
		POSTERIORE AL 1939			4			
<b>3</b>	<b>Tipologia architettonica storica</b>	ALTA DEFINIZIONE			8			
		MEDIA DEFINIZIONE			6			
		BASSA DEFINIZIONE			4	<b>4</b>		
		NESSUNA DEFINIZIONE			0			
<b>4</b>	<b>Permanenza dei caratteri formali originali</b>	VOLUMETRICI ORIGINARI			2	1	0	<b>2</b>
		CARATTERI COSTRUTTIVI			2	1	0	<b>1</b>
		CARATTERI COMPLEMENT.			2	1	0	<b>1</b>
		ASPETTI DECORATIVI			2	1	0	<b>1</b>
		TOTALE						<b>5</b>
<b>5</b>	<b>Destinazione d'uso originaria</b>	CONSERVATA						
		MODIFICATA PARZIALMENTE				<input checked="" type="checkbox"/>		
		MODIFICATA TOTALMENTE						
		NON INDIVIDUABILE						
<b>6</b>	<b>Degrado fisico</b>	NULLO						
		MEDIO				<input checked="" type="checkbox"/>		
		ELEVATO						
<b>7</b>	<b>Grado di Utilizzo</b>	UTILIZZATO				<input checked="" type="checkbox"/>		
		SOTTOUTILIZZATO						
		IN STATO DI ABBANDONO						
<b>8</b>	<b>Spazi di pertinenza</b>	ALTA QUALITA'						
		MEDIA QUALITA'				<input checked="" type="checkbox"/>		
		BASSA QUALITA'						
<b>9</b>	<b>Vincoli Legislativi</b>							
<b>10</b>	<b>Categoria d'intervento prevista nel piano precedente</b>			<b>Categoria C</b>				
<b>11</b>	<b>Note</b>							

## PROGETTO

<b>12</b>	<b>Categoria di Intervento Prevista</b>	RESTAURO	
		RISANAMENTO CONSERVATIVO	
		<b>RISTRUTTURAZIONE</b>	<input checked="" type="checkbox"/>
		DEMOLIZIONE	
<b>13</b>	<b>Vincoli particolari</b>		
<b>14</b>	<b>Categoria di Intervento per gli spazi di pertinenza</b>		
	Ristrutturazione		



	Comprensorio	<b>C1</b>	Foglio di Mappa	<b>3</b>
	Comune Amministrativo	<b>Villa Lagarina</b>	N. Part. Edificiale	<b>64</b>
	Comune Catastale	<b>Villa Lagarina</b>	Data del Rilievo	<b>Agosto 2008</b>
	Indirizzo	<b>via Valtrompia 37</b>	Rilevatore	<b>Melina Benetton</b>



Scala 1:1000



## ANALISI

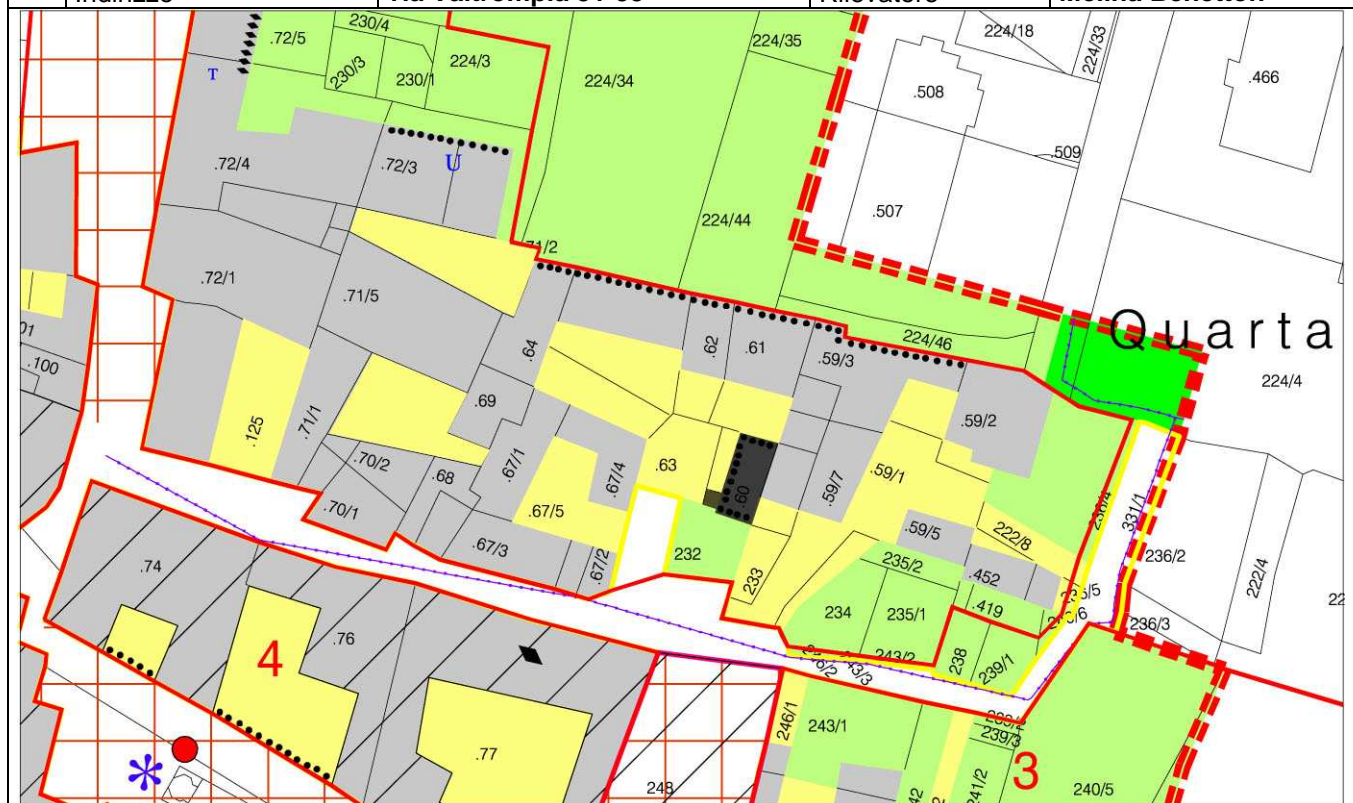
1	<b>Tipologia Funzionale</b>	EDIFICIO PREV. RESIDENZIALE	A	<input checked="" type="checkbox"/>	BAITA	E	<input type="checkbox"/>
		EDIFICIO PRODUTTIVO	B	<input type="checkbox"/>	MALGA	F	<input type="checkbox"/>
		EDIFICIO SPECIALE	C	<input type="checkbox"/>	DEPOSITO	G	<input type="checkbox"/>
		COMMERCIALE	D	<input type="checkbox"/>		H	<input type="checkbox"/>
1A	<b>Destinazione d'uso del piano terra</b>			cantina/garage			
2	<b>Epoca di Costruzione</b>	ANTERIORE AL 1860			8	<b>8</b>	
		TRA IL 1860 E IL 1939			6	<input type="checkbox"/>	
		POSTERIORE AL 1939			4	<input type="checkbox"/>	
3	<b>Tipologia architettonica storica</b>	ALTA DEFINIZIONE			8	<b>6</b>	
		MEDIA DEFINIZIONE			6		
		BASSA DEFINIZIONE			4		
		NESSUNA DEFINIZIONE			0		
4	<b>Permanenza dei caratteri formali originali</b>	VOLUMETRICI ORIGINARI	2	1	0	<b>2</b>	
		CARATTERI COSTRUTTIVI	2	1	0	<b>2</b>	
		CARATTERI COMPLEMENT.	2	1	0	<b>1</b>	
		ASPETTI DECORATIVI	2	1	0	<b>1</b>	
		TOTALE				<b>6</b>	
5	<b>Destinazione d'uso originaria</b>	CONSERVATA				<input type="checkbox"/>	
		MODIFICATA PARZIALMENTE				<input checked="" type="checkbox"/>	
		MODIFICATA TOTALMENTE				<input type="checkbox"/>	
		NON INDIVIDUABILE				<input type="checkbox"/>	
6	<b>Degrado fisico</b>	NULLO				<input type="checkbox"/>	
		MEDIO				<input checked="" type="checkbox"/>	
		ELEVATO				<input type="checkbox"/>	
7	<b>Grado di Utilizzo</b>	UTILIZZATO				<input checked="" type="checkbox"/>	
		SOTTOUTILIZZATO				<input type="checkbox"/>	
		IN STATO DI ABBANDONO				<input type="checkbox"/>	
8	<b>Spazi di pertinenza</b>	ALTA QUALITA'				<input type="checkbox"/>	
		MEDIA QUALITA'				<input checked="" type="checkbox"/>	
		BASSA QUALITA'				<input type="checkbox"/>	
9	<b>Vincoli Legislativi</b>						
10	<b>Categoria d'intervento prevista nel piano precedente</b>			Categoria C			
11	<b>Note</b>						

## PROGETTO

12	<b>Categoria di Intervento Prevista</b>	RESTAURO	<input type="checkbox"/>
		RISANAMENTO CONSERVATIVO	<input type="checkbox"/>
		<b>RISTRUTTURAZIONE</b>	<input checked="" type="checkbox"/>
		DEMOLIZIONE	<input type="checkbox"/>
13	<b>Vincoli particolari</b>		
14	<b>Categoria di Intervento per gli spazi di pertinenza</b>		
			Ristrutturazione



Comprensorio	<b>C1</b>	Foglio di Mappa	<b>3</b>
Comune Amministrativo	<b>Villa Lagarina</b>	N. Part. Edificiale	<b>60</b>
Comune Catastale	<b>Villa Lagarina</b>	Data del Rilievo	<b>Agosto 2008</b>
Indirizzo	<b>via Valtrompia 51-53</b>	Rilevatore	<b>Melina Benetton</b>



Scala 1:1000



## ANALISI

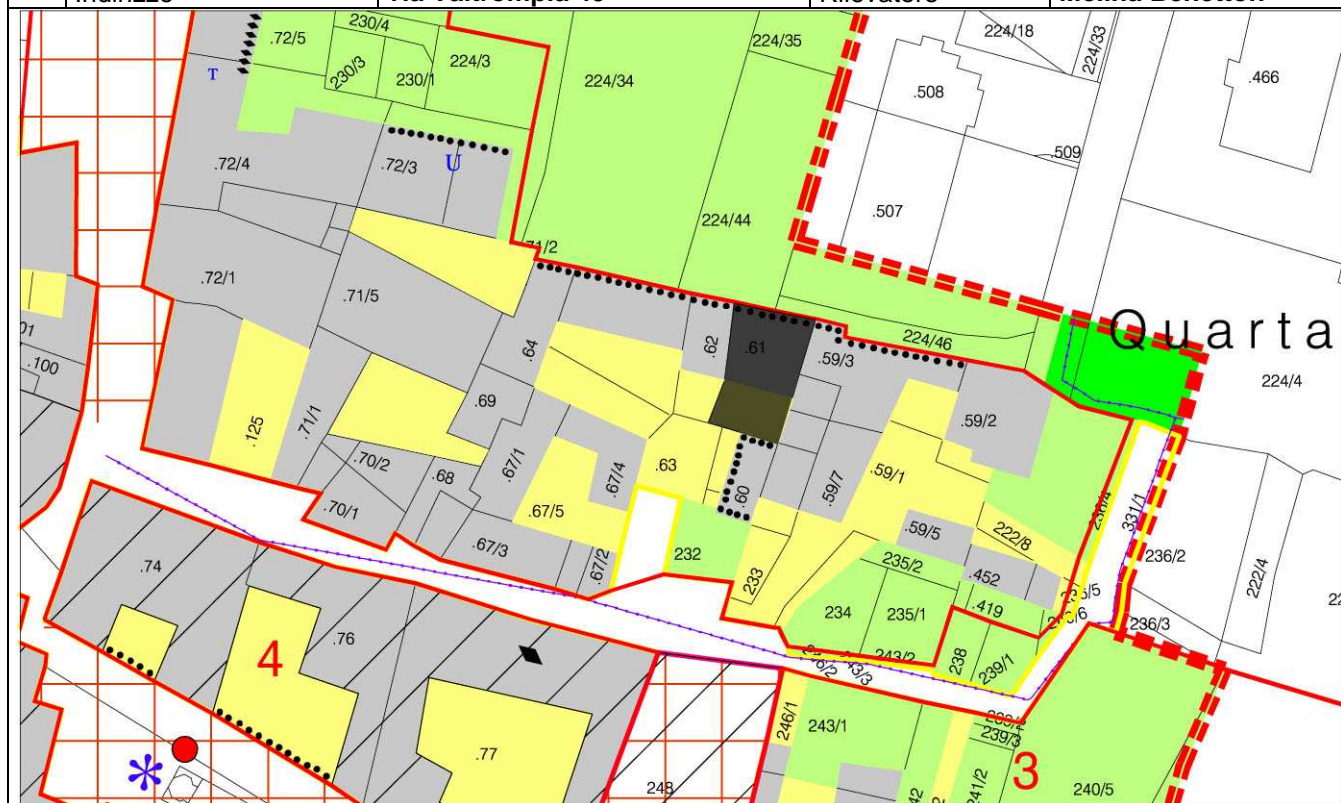
1	<b>Tipologia Funzionale</b>	EDIFICIO PREV. RESIDENZIALE	A	<input checked="" type="checkbox"/>	BAITA	E		
		EDIFICIO PRODUTTIVO	B	<input type="checkbox"/>	MALGA	F		
		EDIFICIO SPECIALE	C	<input type="checkbox"/>	DEPOSITO	G		
		COMMERCIALE	D	<input type="checkbox"/>		H		
1A Destinazione d'uso del piano terra								
2	<b>Epoca di Costruzione</b>	ANTERIORE AL 1860			8	<b>6</b>		
		TRA IL 1860 E IL 1939			6			
		POSTERIORE AL 1939			4			
3	<b>Tipologia architettonica storica</b>	ALTA DEFINIZIONE			8	<b>6</b>		
		MEDIA DEFINIZIONE			6			
		BASSA DEFINIZIONE			4			
		NESSUNA DEFINIZIONE			0			
4	<b>Permanenza dei caratteri formali originali</b>	VOLUMETRICI ORIGINARI			2	1	0	<b>2</b>
		CARATTERI COSTRUTTIVI			2	1	0	<b>2</b>
		CARATTERI COMPLEMENT.			2	1	0	<b>2</b>
		ASPETTI DECORATIVI			2	1	0	<b>2</b>
		TOTALE						<b>8</b>
5	<b>Destinazione d'uso originaria</b>	CONSERVATA					<input checked="" type="checkbox"/>	
		MODIFICATA PARZIALMENTE					<input type="checkbox"/>	
		MODIFICATA TOTALMENTE					<input type="checkbox"/>	
		NON INDIVIDUABILE					<input type="checkbox"/>	
6	<b>Degrado fisico</b>	NULLO					<input type="checkbox"/>	
		MEDIO					<input type="checkbox"/>	
		ELEVATO					<input checked="" type="checkbox"/>	
7	<b>Grado di Utilizzo</b>	UTILIZZATO					<input type="checkbox"/>	
		SOTTOUTILIZZATO					<input type="checkbox"/>	
		IN STATO DI ABBANDONO					<input checked="" type="checkbox"/>	
8	<b>Spazi di pertinenza</b>	ALTA QUALITA'					<input type="checkbox"/>	
		MEDIA QUALITA'					<input type="checkbox"/>	
		BASSA QUALITA'					<input checked="" type="checkbox"/>	
9 Vincoli Legislativi								
10 Categoria d'intervento prevista nel piano precedente		Categoria C						
11 Note: Edicola votiva								

## PROGETTO

12	<b>Categoria di Intervento Prevista</b>	RESTAURO	
		RISANAMENTO CONSERVATIVO	
		<b>RISTRUTTURAZIONE</b>	<input checked="" type="checkbox"/>
		DEMOLIZIONE	
13 Vincoli particolari			
14 Categoria di Intervento per gli spazi di pertinenza		Ristrutturazione	



Comprensorio	<b>C1</b>	Foglio di Mappa	<b>3</b>
Comune Amministrativo	<b>Villa Lagarina</b>	N. Part. Edificiale	<b>61</b>
Comune Catastale	<b>Villa Lagarina</b>	Data del Rilievo	<b>Agosto 2008</b>
Indirizzo	<b>via Valtrompia 49</b>	Rilevatore	<b>Melina Benetton</b>



Scala 1:1000



## ANALISI

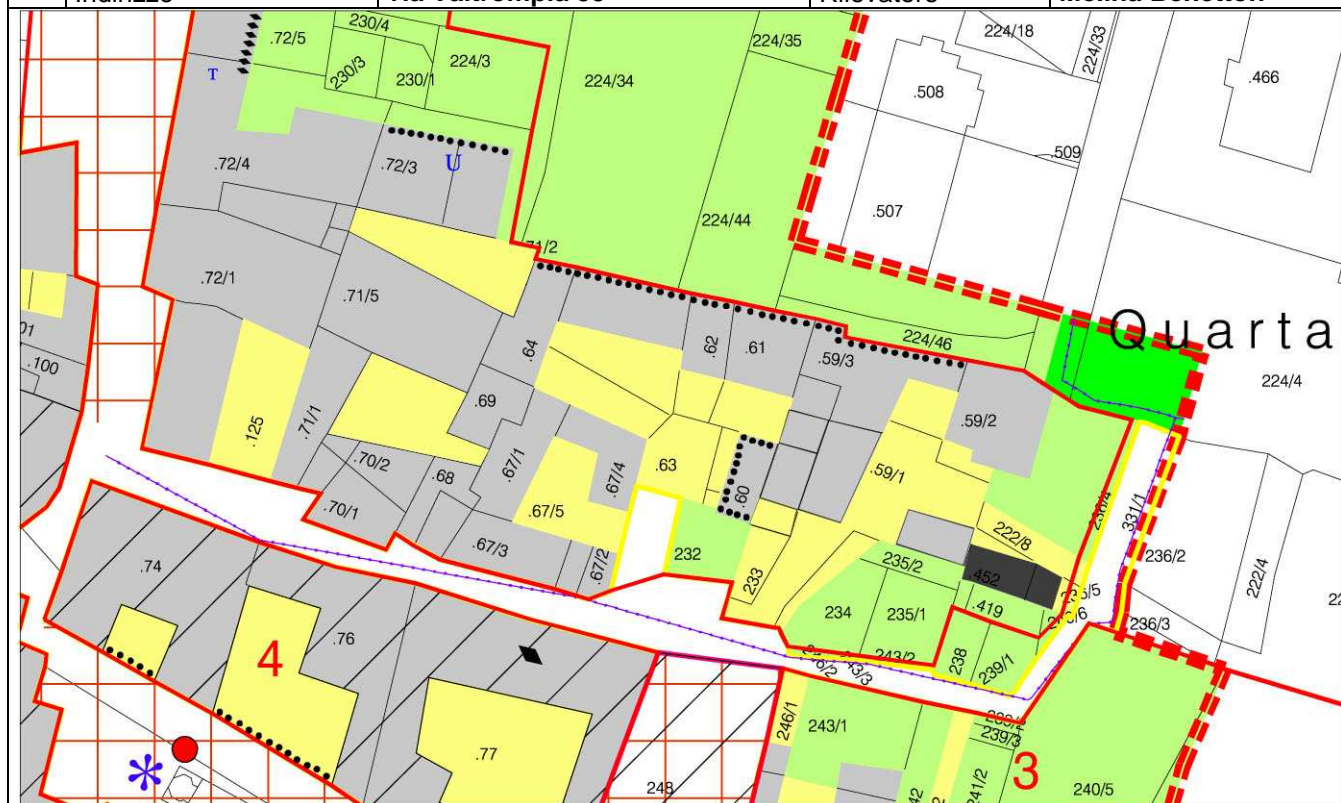
<b>1</b>	<b>Tipologia Funzionale</b>	EDIFICIO PREV. RESIDENZIALE	A	<input checked="" type="checkbox"/>	BAITA	E	
		EDIFICIO PRODUTTIVO	B	<input type="checkbox"/>	MALGA	F	
		EDIFICIO SPECIALE	C	<input type="checkbox"/>	DEPOSITO	G	
		COMMERCIALE	D	<input type="checkbox"/>		H	
<b>1A</b>	<b>Destinazione d'uso del piano terra</b>						
<b>2</b>	<b>Epoca di Costruzione</b>	ANTERIORE AL 1860				8	<b>8</b>
		TRA IL 1860 E IL 1939				6	
		POSTERIORE AL 1939				4	
<b>3</b>	<b>Tipologia architettonica storica</b>	ALTA DEFINIZIONE				8	<b>6</b>
		MEDIA DEFINIZIONE				6	
		BASSA DEFINIZIONE				4	
		NESSUNA DEFINIZIONE				0	
<b>4</b>	<b>Permanenza dei caratteri formali originali</b>	VOLUMETRICI ORIGINARI		2	1	0	<b>2</b>
		CARATTERI COSTRUTTIVI		2	1	0	<b>2</b>
		CARATTERI COMPLEMENT.		2	1	0	<b>1</b>
		ASPETTI DECORATIVI		2	1	0	<b>2</b>
		TOTALE					<b>7</b>
<b>5</b>	<b>Destinazione d'uso originaria</b>	CONSERVATA					
		MODIFICATA PARZIALMENTE					<b>X</b>
		MODIFICATA TOTALMENTE					
		NON INDIVIDUABILE					
<b>6</b>	<b>Degrado fisico</b>	NULLO					
		MEDIO					
		ELEVATO					<b>X</b>
<b>7</b>	<b>Grado di Utilizzo</b>	UTILIZZATO					
		SOTTOUTILIZZATO					
		IN STATO DI ABBANDONO					<b>X</b>
<b>8</b>	<b>Spazi di pertinenza</b>	ALTA QUALITA'					
		MEDIA QUALITA'					
		BASSA QUALITA'					<b>X</b>
<b>9</b>	<b>Vincoli Legislativi</b>						
<b>10</b>	<b>Categoria d'intervento prevista nel piano precedente</b>		<b>Categoria C</b>				
<b>11</b>	<b>Note</b>						

## PROGETTO

<b>12</b>	<b>Categoria di Intervento Prevista</b>	RESTAURO	
		RISANAMENTO CONSERVATIVO	
		<b>RISTRUTTURAZIONE</b>	<b>X</b>
		DEMOLIZIONE	
<b>13</b>	<b>Vincoli particolari</b>		
<b>14</b>	<b>Categoria di Intervento per gli spazi di pertinenza</b>	Ristrutturazione	



Comprensorio	<b>C1</b>	Foglio di Mappa	<b>3</b>
Comune Amministrativo	<b>Villa Lagarina</b>	N. Part. Edificiale	<b>452</b>
Comune Catastale	<b>Villa Lagarina</b>	Data del Rilievo	<b>Agosto 2008</b>
Indirizzo	<b>via Valtrompia 59</b>	Rilevatore	<b>Melina Benetton</b>



Scala 1:1000



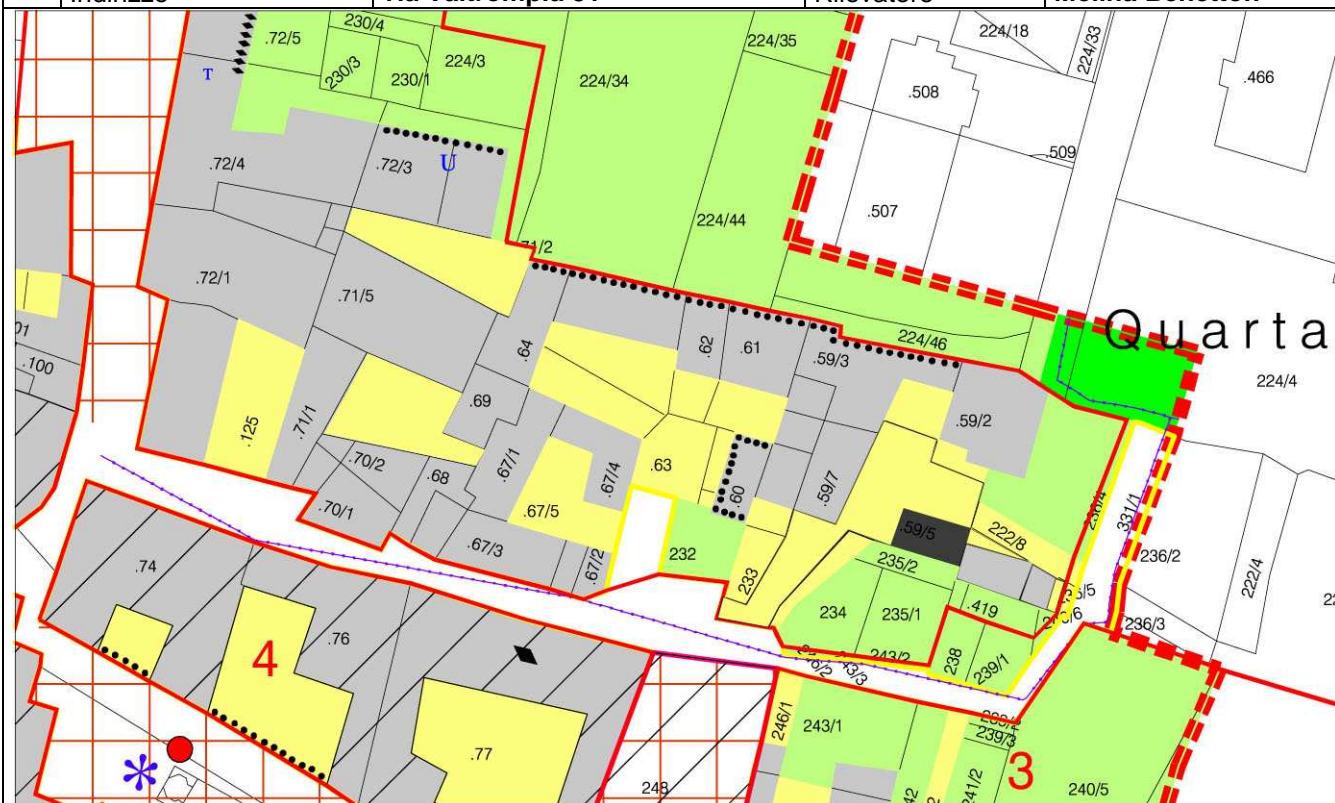
## ANALISI

1	<b>Tipologia Funzionale</b>	EDIFICIO PREV. RESIDENZIALE	A	<input checked="" type="checkbox"/>	BAITA	E	<input type="checkbox"/>
		EDIFICIO PRODUTTIVO	B	<input type="checkbox"/>	MALGA	F	<input type="checkbox"/>
		EDIFICIO SPECIALE	C	<input type="checkbox"/>	DEPOSITO	G	<input type="checkbox"/>
		COMMERCIALE	D	<input type="checkbox"/>		H	<input type="checkbox"/>
1A <b>Destinazione d'uso del piano terra</b>							
2	<b>Epoca di Costruzione</b>	ANTERIORE AL 1860			8	<b>8</b>	
		TRA IL 1860 E IL 1939			6	<input type="checkbox"/>	
		POSTERIORE AL 1939			4	<input type="checkbox"/>	
3	<b>Tipologia architettonica storica</b>	ALTA DEFINIZIONE			8	<input type="checkbox"/>	
		MEDIA DEFINIZIONE			6	<input type="checkbox"/>	
		BASSA DEFINIZIONE			4	<b>4</b>	
		NESSUNA DEFINIZIONE			0	<input type="checkbox"/>	
4	<b>Permanenza dei caratteri formali originali</b>	VOLUMETRICI ORIGINARI	2	1	0	<b>2</b>	
		CARATTERI COSTRUTTIVI	2	1	0	<b>1</b>	
		CARATTERI COMPLEMENT.	2	1	0	<b>1</b>	
		ASPETTI DECORATIVI	2	1	0	<b>1</b>	
		TOTALE				<b>5</b>	
5	<b>Destinazione d'uso originaria</b>	CONSERVATA			<input type="checkbox"/>		
		MODIFICATA PARZIALMENTE			<b>X</b>		
		MODIFICATA TOTALMENTE			<input type="checkbox"/>		
		NON INDIVIDUABILE			<input type="checkbox"/>		
6	<b>Degrado fisico</b>	NULLO			<b>X</b>		
		MEDIO			<input type="checkbox"/>		
		ELEVATO			<input type="checkbox"/>		
7	<b>Grado di Utilizzo</b>	UTILIZZATO			<b>X</b>		
		SOTTOUTILIZZATO			<input type="checkbox"/>		
		IN STATO DI ABBANDONO			<input type="checkbox"/>		
8	<b>Spazi di pertinenza</b>	ALTA QUALITA'			<input type="checkbox"/>		
		MEDIA QUALITA'			<b>X</b>		
		BASSA QUALITA'			<input type="checkbox"/>		
9 <b>Vincoli Legislativi</b>							
10 <b>Categoria d'intervento prevista nel piano precedente</b> <b>Categoria C</b>							
11 <b>Note</b>							

## PROGETTO

12	<b>Categoria di Intervento Prevista</b>	RESTAURO	<input type="checkbox"/>
		RISANAMENTO CONSERVATIVO	<input type="checkbox"/>
		<b>RISTRUTTURAZIONE</b>	<b>X</b>
		DEMOLIZIONE	<input type="checkbox"/>
13 <b>Vincoli particolari</b>			
14 <b>Categoria di Intervento per gli spazi di pertinenza</b> Ristrutturazione			

Comprensorio	<b>C1</b>	Foglio di Mappa	<b>3</b>
Comune Amministrativo	<b>Villa Lagarina</b>	N. Part. Edificiale	<b>59/5</b>
Comune Catastale	<b>Villa Lagarina</b>	Data del Rilievo	<b>Agosto 2008</b>
Indirizzo	<b>via Valtrompia 81</b>	Rilevatore	<b>Melina Benetton</b>



Scala 1:1000



## ANALISI

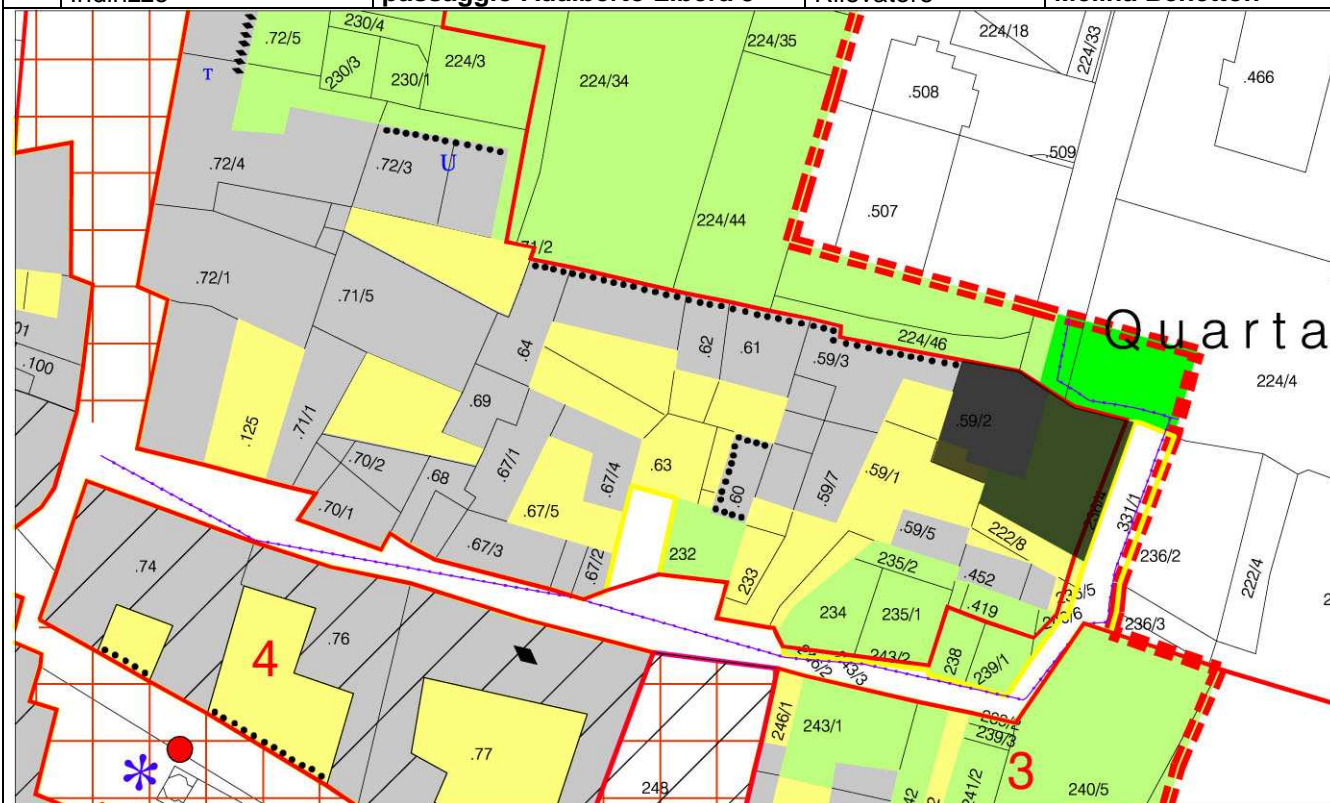
1	<b>Tipologia Funzionale</b>	EDIFICIO PREV. RESIDENZIALE	A		BAITA	E		
		EDIFICIO PRODUTTIVO	B		MALGA	F		
		EDIFICIO SPECIALE	C		DEPOSITO	G	X	
		COMMERCIALE	D			H		
1A	<b>Destinazione d'uso del piano terra</b>				garage			
2	<b>Epoca di Costruzione</b>	ANTERIORE AL 1860			8			
		TRA IL 1860 E IL 1939			6			
		POSTERIORE AL 1939			4	4		
3	<b>Tipologia architettonica storica</b>	ALTA DEFINIZIONE			8			
		MEDIA DEFINIZIONE			6			
		BASSA DEFINIZIONE			4	4		
		NESSUNA DEFINIZIONE			0			
4	<b>Permanenza dei caratteri formali originali</b>	VOLUMETRICI ORIGINARI			2	1	0	2
		CARATTERI COSTRUTTIVI			2	1	0	2
		CARATTERI COMPLEMENT.			2	1	0	2
		ASPETTI DECORATIVI			2	1	0	2
		TOTALE						8
5	<b>Destinazione d'uso originaria</b>	CONSERVATA					X	
		MODIFICATA PARZIALMENTE						
		MODIFICATA TOTALMENTE						
		NON INDIVIDUABILE						
6	<b>Degrado fisico</b>	NULLO					X	
		MEDIO						
		ELEVATO						
7	<b>Grado di Utilizzo</b>	UTILIZZATO					X	
		SOTTOUTILIZZATO						
		IN STATO DI ABBANDONO						
8	<b>Spazi di pertinenza</b>	ALTA QUALITA'						
		MEDIA QUALITA'					X	
		BASSA QUALITA'						
9	<b>Vincoli Legislativi</b>							
10	<b>Categoria d'intervento prevista nel piano precedente</b>				Categoria C			
11	<b>Note</b>							

## PROGETTO

12	<b>Categoria di Intervento Prevista</b>	RESTAURO	
		RISANAMENTO CONSERVATIVO	
		<b>RISTRUTTURAZIONE</b>	X
		DEMOLIZIONE	
13	<b>Vincoli particolari</b>		
14	<b>Categoria di Intervento per gli spazi di pertinenza</b>	Ristrutturazione	



Comprensorio	<b>C1</b>	Foglio di Mappa	<b>3</b>
Comune Amministrativo	<b>Villa Lagarina</b>	N. Part. Edificiale	<b>59/2</b>
Comune Catastale	<b>Villa Lagarina</b>	Data del Rilievo	<b>Agosto 2008</b>
Indirizzo	<b>passaggio Adalberto Libera 3</b>	Rilevatore	<b>Melina Benetton</b>



Scala 1:1000



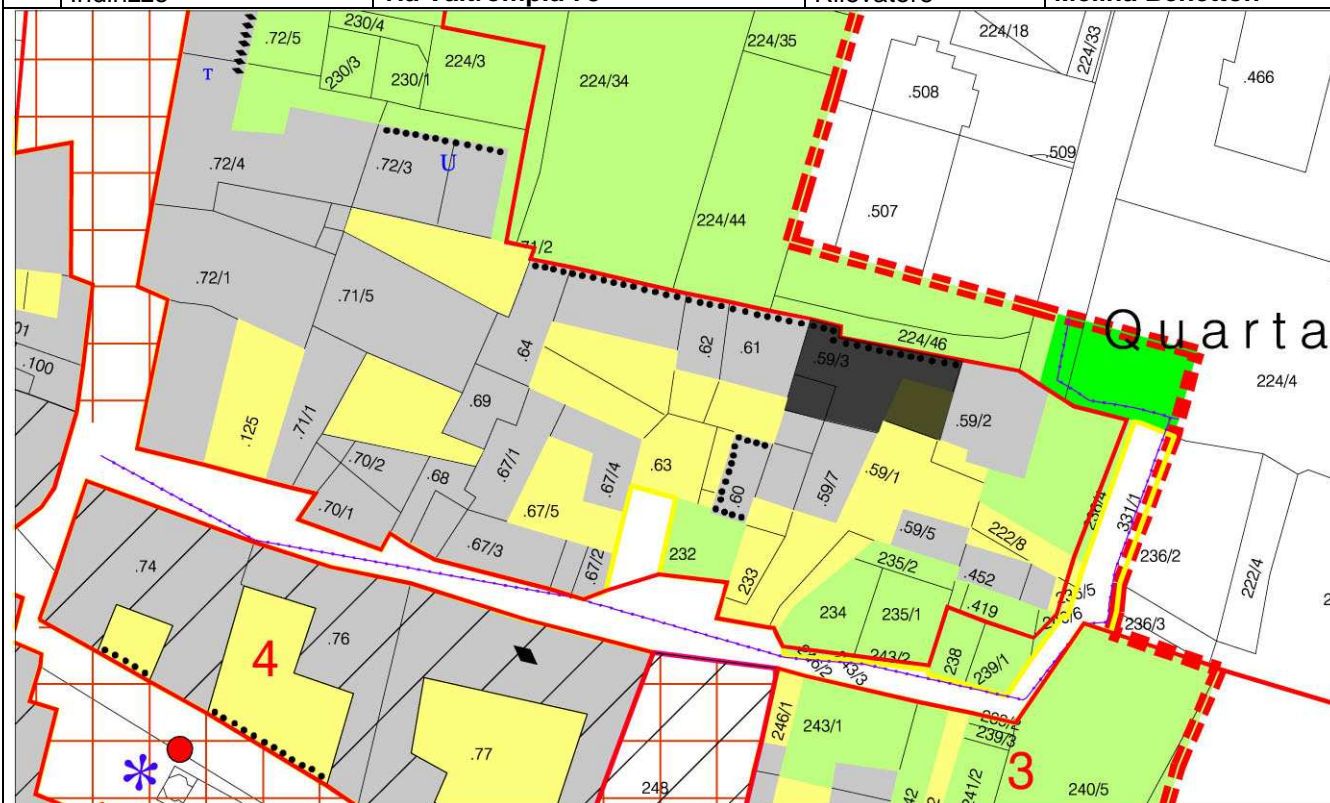
## ANALISI

1	<b>Tipologia Funzionale</b>	EDIFICIO PREV. RESIDENZIALE	A	<input checked="" type="checkbox"/>	BAITA	E	<input type="checkbox"/>	
		EDIFICIO PRODUTTIVO	B	<input type="checkbox"/>	MALGA	F	<input type="checkbox"/>	
		EDIFICIO SPECIALE	C	<input type="checkbox"/>	DEPOSITO	G	<input type="checkbox"/>	
		COMMERCIALE	D	<input type="checkbox"/>		H	<input type="checkbox"/>	
1A Destinazione d'uso del piano terra								
2	<b>Epoca di Costruzione</b>	ANTERIORE AL 1860			8	<b>8</b>		
		TRA IL 1860 E IL 1939			6	<input type="checkbox"/>		
		POSTERIORE AL 1939			4	<input type="checkbox"/>		
3	<b>Tipologia architettonica storica</b>	ALTA DEFINIZIONE			8	<b>6</b>		
		MEDIA DEFINIZIONE			6			
		BASSA DEFINIZIONE			4			
		NESSUNA DEFINIZIONE			0			
4	<b>Permanenza dei caratteri formali originali</b>	VOLUMETRICI ORIGINARI			2	1	0	<b>2</b>
		CARATTERI COSTRUTTIVI			2	1	0	<b>2</b>
		CARATTERI COMPLEMENT.			2	1	0	<b>1</b>
		ASPETTI DECORATIVI			2	1	0	<b>1</b>
		TOTALE						<b>6</b>
5	<b>Destinazione d'uso originaria</b>	CONSERVATA					<input type="checkbox"/>	
		MODIFICATA PARZIALMENTE					<input checked="" type="checkbox"/>	
		MODIFICATA TOTALMENTE					<input type="checkbox"/>	
		NON INDIVIDUABILE					<input type="checkbox"/>	
6	<b>Degrado fisico</b>	NULLO					<input checked="" type="checkbox"/>	
		MEDIO					<input type="checkbox"/>	
		ELEVATO					<input type="checkbox"/>	
7	<b>Grado di Utilizzo</b>	UTILIZZATO					<input checked="" type="checkbox"/>	
		SOTTOUTILIZZATO					<input type="checkbox"/>	
		IN STATO DI ABBANDONO					<input type="checkbox"/>	
8	<b>Spazi di pertinenza</b>	ALTA QUALITA'					<input checked="" type="checkbox"/>	
		MEDIA QUALITA'					<input type="checkbox"/>	
		BASSA QUALITA'					<input type="checkbox"/>	
9 Vincoli Legislativi								
10 Categoria d'intervento prevista nel piano precedente		Categoria C						
11 Note								

## PROGETTO

12	<b>Categoria di Intervento Prevista</b>	RESTAURO	<input type="checkbox"/>
		RISANAMENTO CONSERVATIVO	<input type="checkbox"/>
		<b>RISTRUTTURAZIONE</b>	<input checked="" type="checkbox"/>
		DEMOLIZIONE	<input type="checkbox"/>
13 Vincoli particolari			
14 Categoria di Intervento per gli spazi di pertinenza		Ristrutturazione	

	Comprensorio	<b>C1</b>	Foglio di Mappa	<b>3</b>
	Comune Amministrativo	<b>Villa Lagarina</b>	N. Part. Edificiale	<b>59/3</b>
	Comune Catastale	<b>Villa Lagarina</b>	Data del Rilievo	<b>Agosto 2008</b>
	Indirizzo	<b>via Valtrompia 73</b>	Rilevatore	<b>Melina Benetton</b>



Scala 1:1000





## ANALISI

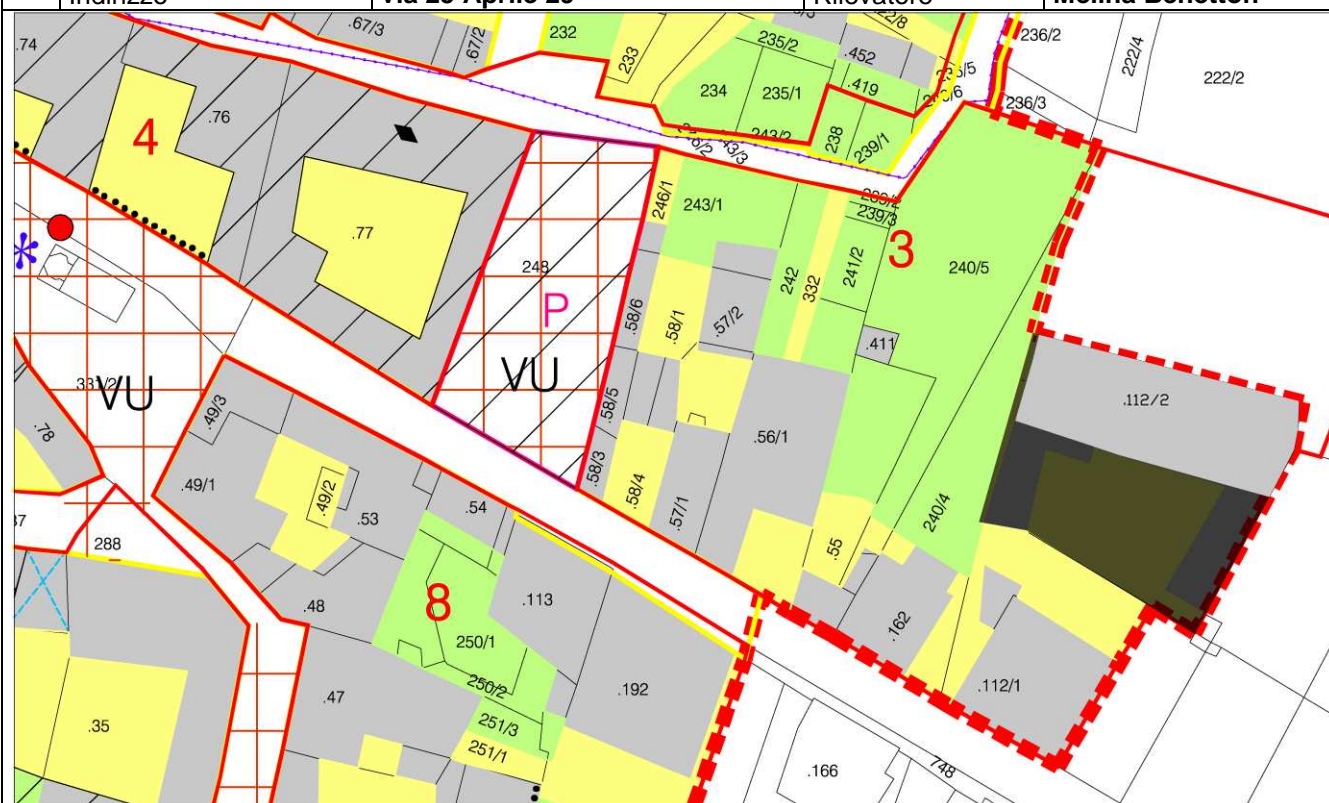
1	<b>Tipologia Funzionale</b>	EDIFICIO PREV. RESIDENZIALE	A	<input checked="" type="checkbox"/>	BAITA	E		
		EDIFICIO PRODUTTIVO	B	<input type="checkbox"/>	MALGA	F		
		EDIFICIO SPECIALE	C	<input type="checkbox"/>	DEPOSITO	G		
		COMMERCIALE	D	<input type="checkbox"/>		H		
1A	Destinazione d'uso del piano terra			cantina				
2	Epoca di Costruzione	ANTERIORE AL 1860			8	<b>8</b>		
		TRA IL 1860 E IL 1939			6			
		POSTERIORE AL 1939			4			
3	Tipologia architettonica storica	ALTA DEFINIZIONE			8	<b>6</b>		
		MEDIA DEFINIZIONE			6			
		BASSA DEFINIZIONE			4			
		NESSUNA DEFINIZIONE			0			
4	Permanenza dei caratteri formali originali	VOLUMETRICI ORIGINARI			2	1	0	<b>2</b>
		CARATTERI COSTRUTTIVI			2	1	0	<b>2</b>
		CARATTERI COMPLEMENT.			2	1	0	<b>1</b>
		ASPETTI DECORATIVI			2	1	0	<b>1</b>
		TOTALE						<b>6</b>
5	Destinazione d'uso originaria	CONSERVATA			<b>X</b>			
		MODIFICATA PARZIALMENTE						
		MODIFICATA TOTALMENTE						
		NON INDIVIDUABILE						
6	Degrado fisico	NULLO			<b>X</b>			
		MEDIO						
		ELEVATO						
7	Grado di Utilizzo	UTILIZZATO			<b>X</b>			
		SOTTOUTILIZZATO						
		IN STATO DI ABBANDONO						
8	Spazi di pertinenza	ALTA QUALITA'			<b>X</b>			
		MEDIA QUALITA'						
		BASSA QUALITA'						
9	Vincoli Legislativi							
10	Categoria d'intervento prevista nel piano precedente			Categoria C				
11	Note							

## PROGETTO

12	Categoria di Intervento Prevista	RESTAURO		
		RISANAMENTO CONSERVATIVO		
		<b>RISTRUTTURAZIONE</b>	<b>X</b>	
		DEMOLIZIONE		
13	Vincoli particolari			
14	Categoria di Intervento per gli spazi di pertinenza		Ristrutturazione	



Comprensorio	<b>C1</b>	Foglio di Mappa	<b>4</b>
Comune Amministrativo	<b>Villa Lagarina</b>	N. Part. Edificiale	<b>112/2</b>
Comune Catastale	<b>Villa Lagarina</b>	Data del Rilievo	<b>Agosto 2008</b>
Indirizzo	<b>via 25 Aprile 29</b>	Rilevatore	<b>Melina Benetton</b>



Scala 1:1000



## ANALISI

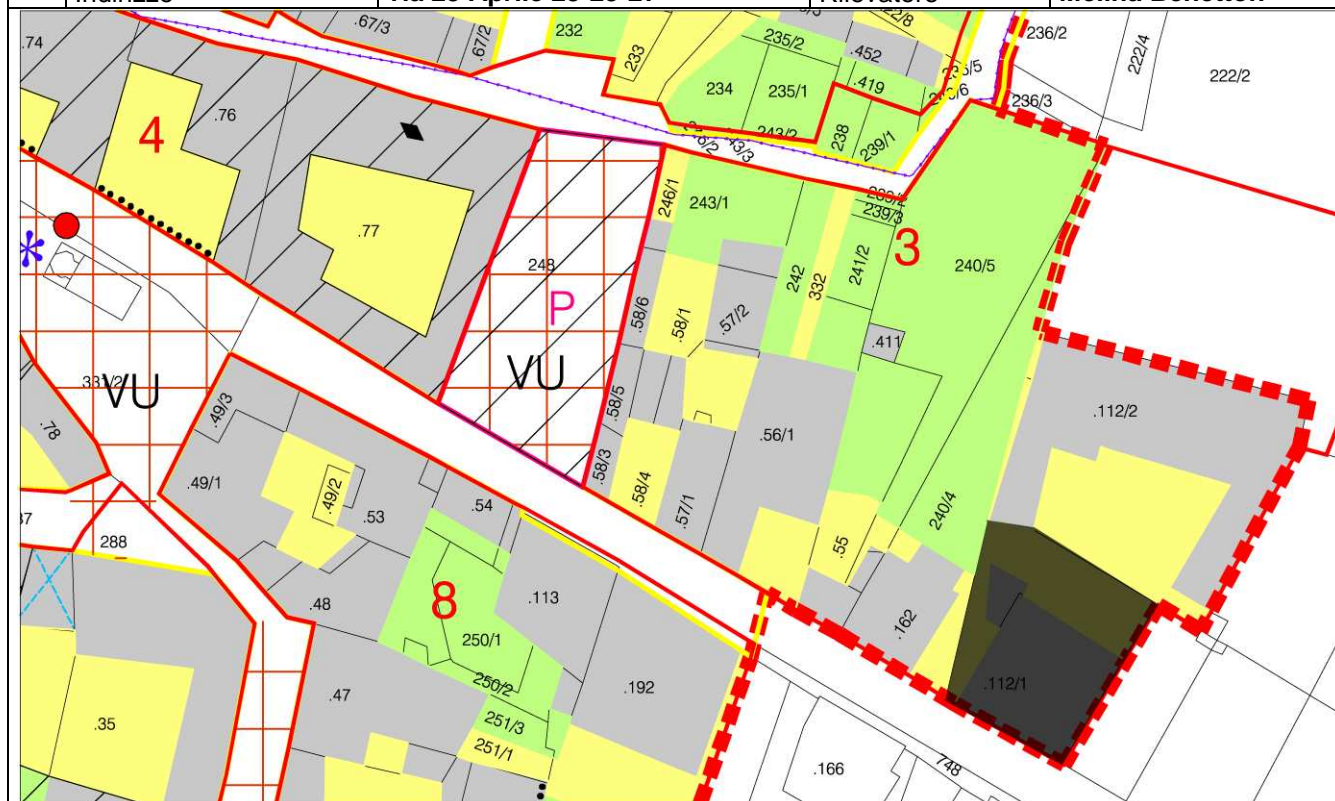
1	<b>Tipologia Funzionale</b>	EDIFICIO PREV. RESIDENZIALE	A		BAITA	E	
		EDIFICIO PRODUTTIVO	B	<b>X</b>	MALGA	F	
		EDIFICIO SPECIALE	C		DEPOSITO	G	
		COMMERCIALE	D			H	
1A	<b>Destinazione d'uso del piano terra</b>						
2	<b>Epoca di Costruzione</b>	ANTERIORE AL 1860				8	<b>6</b>
		TRA IL 1860 E IL 1939				6	
		POSTERIORE AL 1939				4	
3	<b>Tipologia architettonica storica</b>	ALTA DEFINIZIONE				8	<b>6</b>
		MEDIA DEFINIZIONE				6	
		BASSA DEFINIZIONE				4	
		NESSUNA DEFINIZIONE				0	
4	<b>Permanenza dei caratteri formali originali</b>	VOLUMETRICI ORIGINARI		2	1	0	<b>2</b>
		CARATTERI COSTRUTTIVI		2	1	0	<b>2</b>
		CARATTERI COMPLEMENT.		2	1	0	<b>2</b>
		ASPETTI DECORATIVI		2	1	0	<b>2</b>
		TOTALE					<b>8</b>
5	<b>Destinazione d'uso originaria</b>	CONSERVATA					<b>X</b>
		MODIFICATA PARZIALMENTE					
		MODIFICATA TOTALMENTE					
		NON INDIVIDUABILE					
6	<b>Degrado fisico</b>	NULLO					<b>X</b>
		MEDIO					
		ELEVATO					
7	<b>Grado di Utilizzo</b>	UTILIZZATO					<b>X</b>
		SOTTOUTILIZZATO					
		IN STATO DI ABBANDONO					
8	<b>Spazi di pertinenza</b>	ALTA QUALITA'					<b>X</b>
		MEDIA QUALITA'					
		BASSA QUALITA'					
9	<b>Vincoli Legislativi</b>						
10	<b>Categoria d'intervento prevista nel piano precedente</b>		<b>Categoria C</b>				
11	<b>Note</b>						

## PROGETTO

12	<b>Categoria di Intervento Prevista</b>	RESTAURO	
		<b>RISANAMENTO CONSERVATIVO</b>	<b>X</b>
		RISTRUTTURAZIONE	
		DEMOLIZIONE	
13	<b>Vincoli particolari</b>		
14	<b>Categoria di Intervento per gli spazi di pertinenza</b>	Ristrutturazione	



Comprensorio	<b>C1</b>	Foglio di Mappa	<b>4</b>
Comune Amministrativo	<b>Villa Lagarina</b>	N. Part. Edificiale	<b>112/1</b>
Comune Catastale	<b>Villa Lagarina</b>	Data del Rilievo	<b>Agosto 2008</b>
Indirizzo	<b>via 25 Aprile 23-25-27</b>	Rilevatore	<b>Melina Benetton</b>



Scala 1:1000





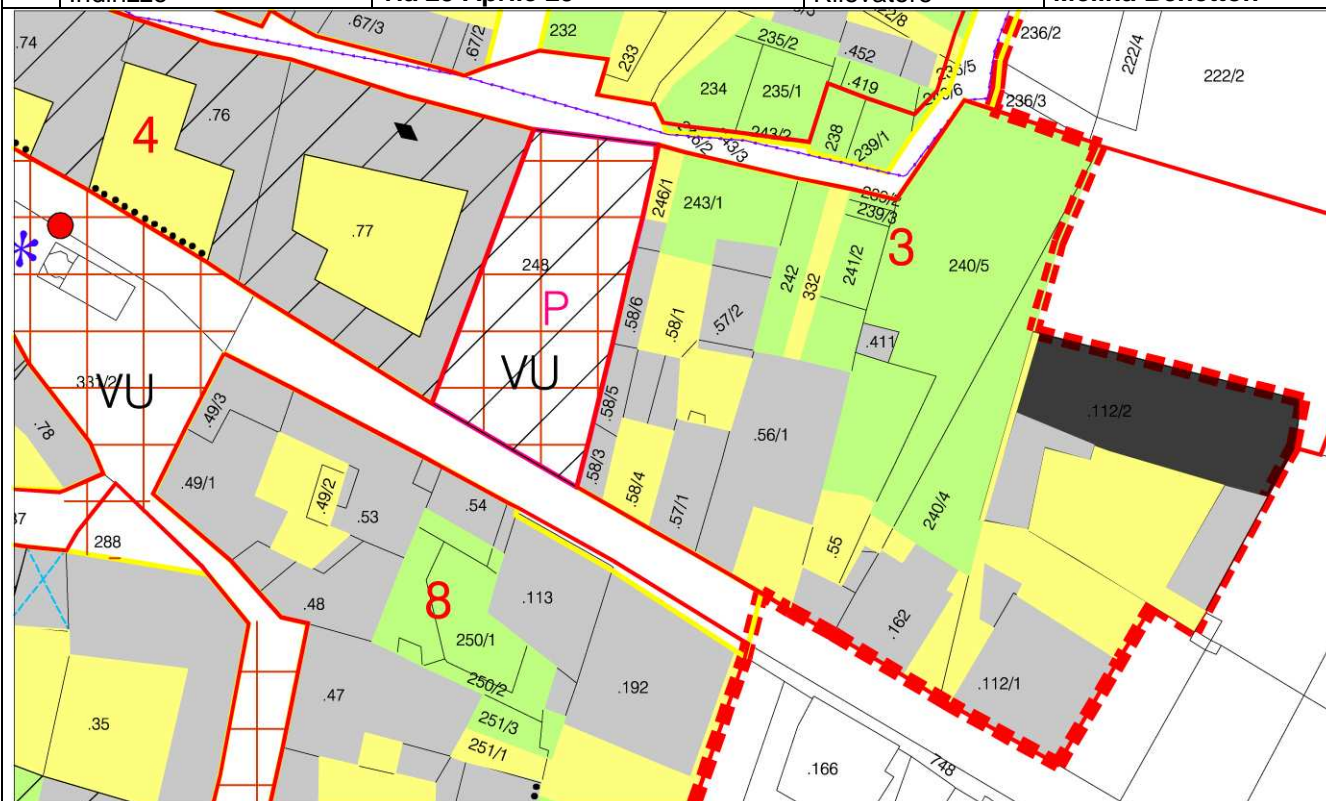
## ANALISI

1	<b>Tipologia Funzionale</b>	EDIFICIO PREV. RESIDENZIALE	A	<input checked="" type="checkbox"/>	BAITA	E	
		EDIFICIO PRODUTTIVO	B	<input type="checkbox"/>	MALGA	F	
		EDIFICIO SPECIALE	C	<input type="checkbox"/>	DEPOSITO	G	
		COMMERCIALE	D	<input type="checkbox"/>		H	
1A	<b>Destinazione d'uso del piano terra</b>			commerciale			
2	<b>Epoca di Costruzione</b>	ANTERIORE AL 1860		8	<div style="border: 1px solid black; width: 30px; height: 30px; display: flex; align-items: center; justify-content: center;">6</div>		
		TRA IL 1860 E IL 1939		6			
		POSTERIORE AL 1939		4			
3	<b>Tipologia architettonica storica</b>	ALTA DEFINIZIONE		8	<div style="border: 1px solid black; width: 30px; height: 30px; display: flex; align-items: center; justify-content: center;">8</div>		
		MEDIA DEFINIZIONE		6			
		BASSA DEFINIZIONE		4			
		NESSUNA DEFINIZIONE		0			
4	<b>Permanenza dei caratteri formali originali</b>	VOLUMETRICI ORIGINARI		2	1	0	<div style="border: 1px solid black; width: 30px; height: 30px; display: flex; align-items: center; justify-content: center;">2</div>
		CARATTERI COSTRUTTIVI		2	1	0	
		CARATTERI COMPLEMENT.		2	1	0	
		ASPETTI DECORATIVI		2	1	0	
		TOTALE					
5	<b>Destinazione d'uso originaria</b>	CONSERVATA		<div style="border: 1px solid black; width: 30px; height: 30px; display: flex; align-items: center; justify-content: center;">X</div>			
		MODIFICATA PARZIALMENTE					
		MODIFICATA TOTALMENTE					
		NON INDIVIDUABILE					
6	<b>Degrado fisico</b>	NULLO		<div style="border: 1px solid black; width: 30px; height: 30px; display: flex; align-items: center; justify-content: center;">X</div>			
		MEDIO					
		ELEVATO					
7	<b>Grado di Utilizzo</b>	UTILIZZATO		<div style="border: 1px solid black; width: 30px; height: 30px; display: flex; align-items: center; justify-content: center;">X</div>			
		SOTTOUTILIZZATO					
		IN STATO DI ABBANDONO					
8	<b>Spazi di pertinenza</b>	ALTA QUALITA'		<div style="border: 1px solid black; width: 30px; height: 30px; display: flex; align-items: center; justify-content: center;">X</div>			
		MEDIA QUALITA'					
		BASSA QUALITA'					
9	<b>Vincoli Legislativi</b>						
10	<b>Categoria d'intervento prevista nel piano precedente</b>			Categoria B			
11	<b>Note</b>						

## PROGETTO

12	<b>Categoria di Intervento Prevista</b>	RESTAURO		<div style="border: 1px solid black; width: 30px; height: 30px; display: flex; align-items: center; justify-content: center;">X</div>	
		<b>RISANAMENTO CONSERVATIVO</b>			
		RISTRUTTURAZIONE			
		DEMOLIZIONE			
13	<b>Vincoli particolari</b>				
14	<b>Categoria di Intervento per gli spazi di pertinenza</b>			Risanamento Conservativo	

Comprensorio	<b>C1</b>	Foglio di Mappa	<b>4</b>
Comune Amministrativo	<b>Villa Lagarina</b>	N. Part. Edificiale	<b>112/2</b>
Comune Catastale	<b>Villa Lagarina</b>	Data del Rilievo	<b>Agosto 2008</b>
Indirizzo	<b>via 25 Aprile 29</b>	Rilevatore	<b>Melina Benetton</b>



Scala 1:1000



## ANALISI

<b>1</b>	<b>Tipologia Funzionale</b>	EDIFICIO PREV. RESIDENZIALE	A		BAITA	E	
		EDIFICIO PRODUTTIVO	B	<b>X</b>	MALGA	F	
		EDIFICIO SPECIALE	C		DEPOSITO	G	
		COMMERCIALE	D			H	
<b>1A</b>	<b>Destinazione d'uso del piano terra</b>						
<b>2</b>	<b>Epoca di Costruzione</b>	ANTERIORE AL 1860				8	
		TRA IL 1860 E IL 1939				6	<b>4</b>
		POSTERIORE AL 1939				4	
<b>3</b>	<b>Tipologia architettonica storica</b>	ALTA DEFINIZIONE				8	
		MEDIA DEFINIZIONE				6	
		BASSA DEFINIZIONE				4	<b>4</b>
		NESSUNA DEFINIZIONE				0	
<b>4</b>	<b>Permanenza dei caratteri formali originali</b>	VOLUMETRICI ORIGINARI		2	1	0	<b>2</b>
		CARATTERI COSTRUTTIVI		2	1	0	<b>2</b>
		CARATTERI COMPLEMENT.		2	1	0	<b>2</b>
		ASPETTI DECORATIVI		2	1	0	<b>2</b>
		TOTALE					<b>8</b>
<b>5</b>	<b>Destinazione d'uso originaria</b>	CONSERVATA					<b>X</b>
		MODIFICATA PARZIALMENTE					
		MODIFICATA TOTALMENTE					
		NON INDIVIDUABILE					
<b>6</b>	<b>Degrado fisico</b>	NULLO					<b>X</b>
		MEDIO					
		ELEVATO					
<b>7</b>	<b>Grado di Utilizzo</b>	UTILIZZATO					
		SOTTOUTILIZZATO					<b>X</b>
		IN STATO DI ABBANDONO					
<b>8</b>	<b>Spazi di pertinenza</b>	ALTA QUALITA'					
		MEDIA QUALITA'					
		BASSA QUALITA'					<b>X</b>
<b>9</b>	<b>Vincoli Legislativi</b>						
<b>10</b>	<b>Categoria d'intervento prevista nel piano precedente</b>			<b>Categoria C</b>			
<b>11</b>	<b>Note</b>						

## PROGETTO

<b>12</b>	<b>Categoria di Intervento Prevista</b>	RESTAURO	
		RISANAMENTO CONSERVATIVO	
		<b>RISTRUTTURAZIONE</b>	<b>X</b>
		DEMOLIZIONE	
<b>13</b>	<b>Vincoli particolari</b>		
<b>14</b>	<b>Categoria di Intervento per gli spazi di pertinenza</b>	Ristrutturazione	



A photograph of a two-story building with a ground-floor furniture store and a second-floor balcony. The building has a light-colored facade and a dark roof. The ground floor features large glass windows and a sign that reads "MOBILI". The second floor has a balcony with a metal railing and a small window. A black metal gate is visible in the foreground.

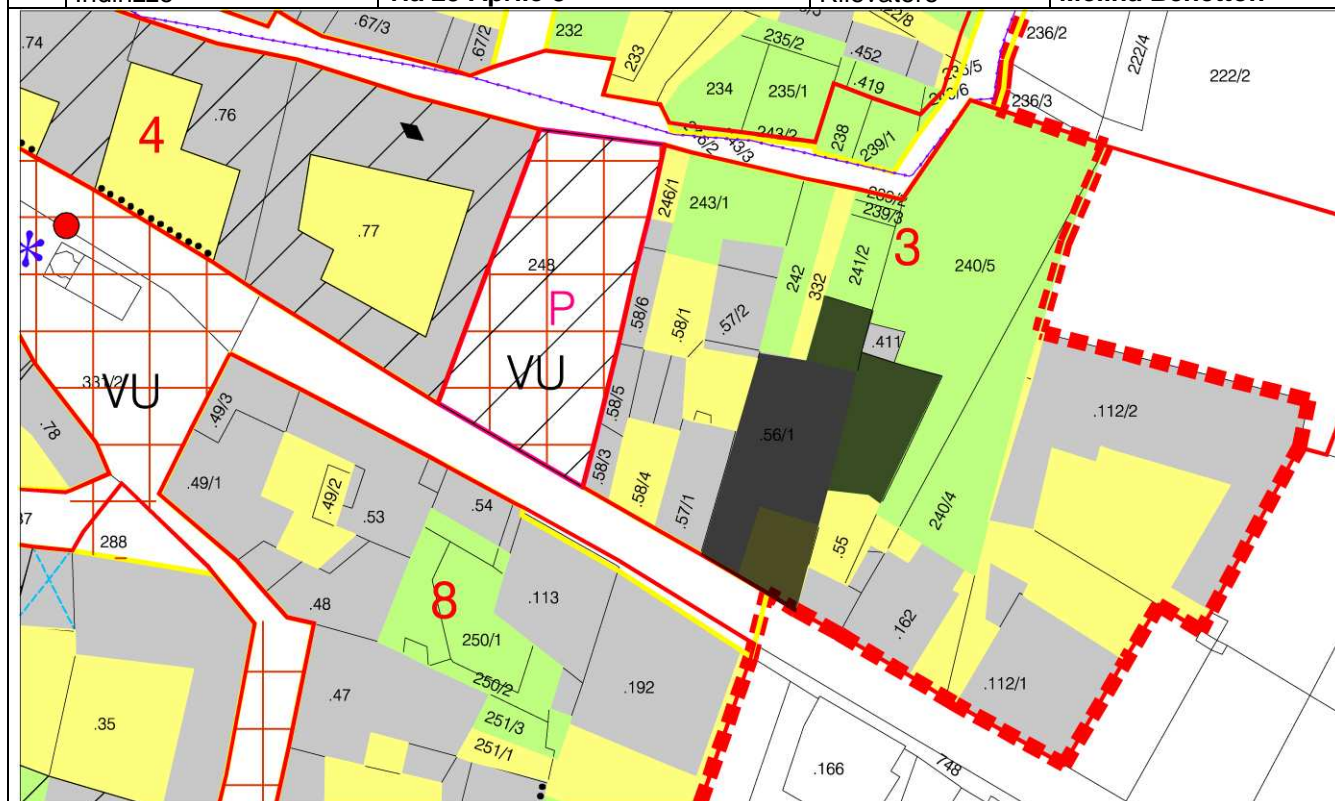
## ANALISI

1	<b>Tipologia Funzionale</b>	EDIFICIO PREV. RESIDENZIALE	A	<input checked="" type="checkbox"/>	BAITA	E	
		EDIFICIO PRODUTTIVO	B	<input type="checkbox"/>	MALGA	F	
		EDIFICIO SPECIALE	C	<input type="checkbox"/>	DEPOSITO	G	
		COMMERCIALE	D	<input type="checkbox"/>		H	
1A	<b>Destinazione d'uso del piano terra</b>			commerciale			
2	<b>Epoca di Costruzione</b>	ANTERIORE AL 1860		8	<div style="border: 1px solid black; width: 20px; height: 20px; display: flex; align-items: center; justify-content: center;">4</div>		
		TRA IL 1860 E IL 1939		6			
		POSTERIORE AL 1939		4			
3	<b>Tipologia architettonica storica</b>	ALTA DEFINIZIONE		8	<div style="border: 1px solid black; width: 20px; height: 20px; display: flex; align-items: center; justify-content: center;">4</div>		
		MEDIA DEFINIZIONE		6			
		BASSA DEFINIZIONE		4			
		NESSUNA DEFINIZIONE		0			
4	<b>Permanenza dei caratteri formali originali</b>	VOLUMETRICI ORIGINARI		2	1	0	2
		CARATTERI COSTRUTTIVI		2	1	0	2
		CARATTERI COMPLEMENT.		2	1	0	2
		ASPETTI DECORATIVI		2	1	0	2
		TOTALE					8
5	<b>Destinazione d'uso originaria</b>	CONSERVATA					<input checked="" type="checkbox"/>
		MODIFICATA PARZIALMENTE					<input type="checkbox"/>
		MODIFICATA TOTALMENTE					<input type="checkbox"/>
		NON INDIVIDUABILE					<input type="checkbox"/>
6	<b>Degrado fisico</b>	NULLO					<input checked="" type="checkbox"/>
		MEDIO					<input type="checkbox"/>
		ELEVATO					<input type="checkbox"/>
7	<b>Grado di Utilizzo</b>	UTILIZZATO					<input checked="" type="checkbox"/>
		SOTTOUTILIZZATO					<input type="checkbox"/>
		IN STATO DI ABBANDONO					<input type="checkbox"/>
8	<b>Spazi di pertinenza</b>	ALTA QUALITA'					<input type="checkbox"/>
		MEDIA QUALITA'					<input checked="" type="checkbox"/>
		BASSA QUALITA'					<input type="checkbox"/>
9	<b>Vincoli Legislativi</b>						
10	<b>Categoria d'intervento prevista nel piano precedente</b>		Categoria D				
11	<b>Note</b>						

## PROGETTO

12	<b>Categoria di Intervento Prevista</b>	RESTAURO			RISANAMENTO CONSERVATIVO		
		RISTRUTTURAZIONE					
		DEMOLIZIONE					
		<div style="border: 1px solid black; width: 20px; height: 20px; display: flex; align-items: center; justify-content: center;">X</div>					
13	<b>Vincoli particolari</b>						
14	<b>Categoria di Intervento per gli spazi di pertinenza</b>		Ristrutturazione				

Comprensorio	<b>C1</b>	Foglio di Mappa	<b>4</b>
Comune Amministrativo	<b>Villa Lagarina</b>	N. Part. Edificiale	<b>56/1</b>
Comune Catastale	<b>Villa Lagarina</b>	Data del Rilievo	<b>Agosto 2008</b>
Indirizzo	<b>via 25 Aprile 8</b>	Rilevatore	<b>Melina Benetton</b>



Scala 1:1000





## ANALISI

1	<b>Tipologia Funzionale</b>	EDIFICIO PREV. RESIDENZIALE	A	<input checked="" type="checkbox"/>	BAITA	E		
		EDIFICIO PRODUTTIVO	B	<input type="checkbox"/>	MALGA	F		
		EDIFICIO SPECIALE	C	<input type="checkbox"/>	DEPOSITO	G		
		COMMERCIALE	D	<input type="checkbox"/>		H		
1A	Destinazione d'uso del piano terra			cantina/garage				
2	Epoca di Costruzione	ANTERIORE AL 1860			8	<b>6</b>		
		TRA IL 1860 E IL 1939			6			
		POSTERIORE AL 1939			4			
3	Tipologia architettonica storica	ALTA DEFINIZIONE			8	<b>6</b>		
		MEDIA DEFINIZIONE			6			
		BASSA DEFINIZIONE			4			
		NESSUNA DEFINIZIONE			0			
4	Permanenza dei caratteri formali originali	VOLUMETRICI ORIGINARI			2	1	0	<b>2</b>
		CARATTERI COSTRUTTIVI			2	1	0	<b>2</b>
		CARATTERI COMPLEMENT.			2	1	0	<b>2</b>
		ASPETTI DECORATIVI			2	1	0	<b>2</b>
		TOTALE						<b>8</b>
5	Destinazione d'uso originaria	CONSERVATA			<b>X</b>			
		MODIFICATA PARZIALMENTE						
		MODIFICATA TOTALMENTE						
		NON INDIVIDUABILE						
6	Degrado fisico	NULLO			<b>X</b>			
		MEDIO						
		ELEVATO						
7	Grado di Utilizzo	UTILIZZATO			<b>X</b>			
		SOTTOUTILIZZATO						
		IN STATO DI ABBANDONO						
8	Spazi di pertinenza	ALTA QUALITA'			<b>X</b>			
		MEDIA QUALITA'						
		BASSA QUALITA'						
9	Vincoli Legislativi							
10	Categoria d'intervento prevista nel piano precedente			Categoria B				
11	Note							

## PROGETTO

12	Categoria di Intervento Prevista	RESTAURO		<b>X</b>
		<b>RISANAMENTO CONSERVATIVO</b>		
		RISTRUTTURAZIONE		
		DEMOLIZIONE		
13	Vincoli particolari			
14	Categoria di Intervento per gli spazi di pertinenza		Risanamento Conservativo	



## ANALISI

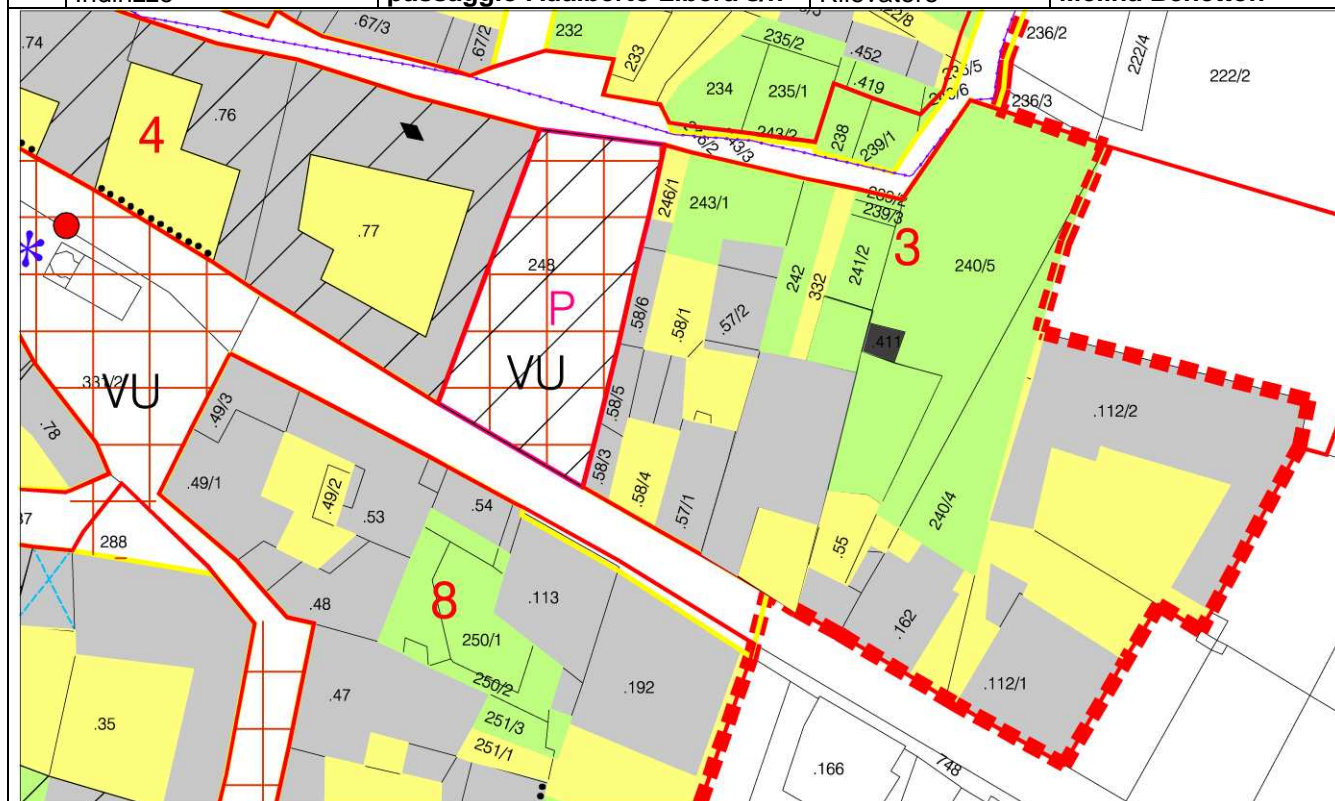
1	<b>Tipologia Funzionale</b>	EDIFICIO PREV. RESIDENZIALE	A	<input checked="" type="checkbox"/>	BAITA	E		
		EDIFICIO PRODUTTIVO	B	<input type="checkbox"/>	MALGA	F		
		EDIFICIO SPECIALE	C	<input type="checkbox"/>	DEPOSITO	G		
		COMMERCIALE	D	<input type="checkbox"/>		H		
1A	<b>Destinazione d'uso del piano terra</b>			commerciale				
2	<b>Epoca di Costruzione</b>	ANTERIORE AL 1860			8	<b>8</b>		
		TRA IL 1860 E IL 1939			6			
		POSTERIORE AL 1939			4			
3	<b>Tipologia architettonica storica</b>	ALTA DEFINIZIONE			8	<b>6</b>		
		MEDIA DEFINIZIONE			6			
		BASSA DEFINIZIONE			4			
		NESSUNA DEFINIZIONE			0			
4	<b>Permanenza dei caratteri formali originali</b>	VOLUMETRICI ORIGINARI			2	1	0	<b>2</b>
		CARATTERI COSTRUTTIVI			2	1	0	<b>2</b>
		CARATTERI COMPLEMENT.			2	1	0	<b>1</b>
		ASPETTI DECORATIVI			2	1	0	<b>1</b>
		TOTALE						<b>6</b>
5	<b>Destinazione d'uso originaria</b>	CONSERVATA			<b>X</b>			
		MODIFICATA PARZIALMENTE						
		MODIFICATA TOTALMENTE						
		NON INDIVIDUABILE						
6	<b>Degrado fisico</b>	NULLO			<b>X</b>			
		MEDIO						
		ELEVATO						
7	<b>Grado di Utilizzo</b>	UTILIZZATO			<b>X</b>			
		SOTTOUTILIZZATO						
		IN STATO DI ABBANDONO						
8	<b>Spazi di pertinenza</b>	ALTA QUALITA'			<b>X</b>			
		MEDIA QUALITA'						
		BASSA QUALITA'						
9	<b>Vincoli Legislativi</b>							
10	<b>Categoria d'intervento prevista nel piano precedente</b>			Categoria B				
11	<b>Note</b>							

## PROGETTO

12	<b>Categoria di Intervento Prevista</b>	RESTAURO	
		<b>RISANAMENTO CONSERVATIVO</b>	<b>X</b>
		RISTRUTTURAZIONE	
		DEMOLIZIONE	
13	<b>Vincoli particolari</b>		
14	<b>Categoria di Intervento per gli spazi di pertinenza</b>		Risanamento Conservativo



Comprensorio	<b>C1</b>	Foglio di Mappa	<b>4</b>
Comune Amministrativo	<b>Villa Lagarina</b>	N. Part. Edificiale	<b>411</b>
Comune Catastale	<b>Villa Lagarina</b>	Data del Rilievo	<b>Agosto 2008</b>
Indirizzo	<b>passaggio Adalberto Libera s/n</b>	Rilevatore	<b>Melina Benetton</b>



Scala 1:1000



## ANALISI

1	<b>Tipologia Funzionale</b>	EDIFICIO PREV. RESIDENZIALE	A		BAITA	E		
		EDIFICIO PRODUTTIVO	B		MALGA	F		
		EDIFICIO SPECIALE	C		DEPOSITO	G	X	
		COMMERCIALE	D			H		
1A	<b>Destinazione d'uso del piano terra</b>				deposito			
2	<b>Epoca di Costruzione</b>	ANTERIORE AL 1860			8	8		
		TRA IL 1860 E IL 1939			6			
		POSTERIORE AL 1939			4			
3	<b>Tipologia architettonica storica</b>	ALTA DEFINIZIONE			8			
		MEDIA DEFINIZIONE			6			
		BASSA DEFINIZIONE			4			
		NESSUNA DEFINIZIONE			0	0		
4	<b>Permanenza dei caratteri formali originali</b>	VOLUMETRICI ORIGINARI			2	1	0	1
		CARATTERI COSTRUTTIVI			2	1	0	1
		CARATTERI COMPLEMENT.			2	1	0	0
		ASPETTI DECORATIVI			2	1	0	0
		TOTALE						2
5	<b>Destinazione d'uso originaria</b>	CONSERVATA						
		MODIFICATA PARZIALMENTE					X	
		MODIFICATA TOTALMENTE						
		NON INDIVIDUABILE						
6	<b>Degrado fisico</b>	NULLO					X	
		MEDIO						
		ELEVATO						
7	<b>Grado di Utilizzo</b>	UTILIZZATO					X	
		SOTTOUTILIZZATO						
		IN STATO DI ABBANDONO						
8	<b>Spazi di pertinenza</b>	ALTA QUALITA'						
		MEDIA QUALITA'						
		BASSA QUALITA'						
9	<b>Vincoli Legislativi</b>							
10	<b>Categoria d'intervento prevista nel piano precedente</b>				E2			
11	<b>Note</b>							

## PROGETTO

12	<b>Categoria di Intervento Prevista</b>	RESTAURO		
		RISANAMENTO CONSERVATIVO		
		RISTRUTTURAZIONE		
		DEMOLIZIONE		X
13	<b>Vincoli particolari</b>			
14	<b>Categoria di Intervento per gli spazi di pertinenza</b>			



## ANALISI

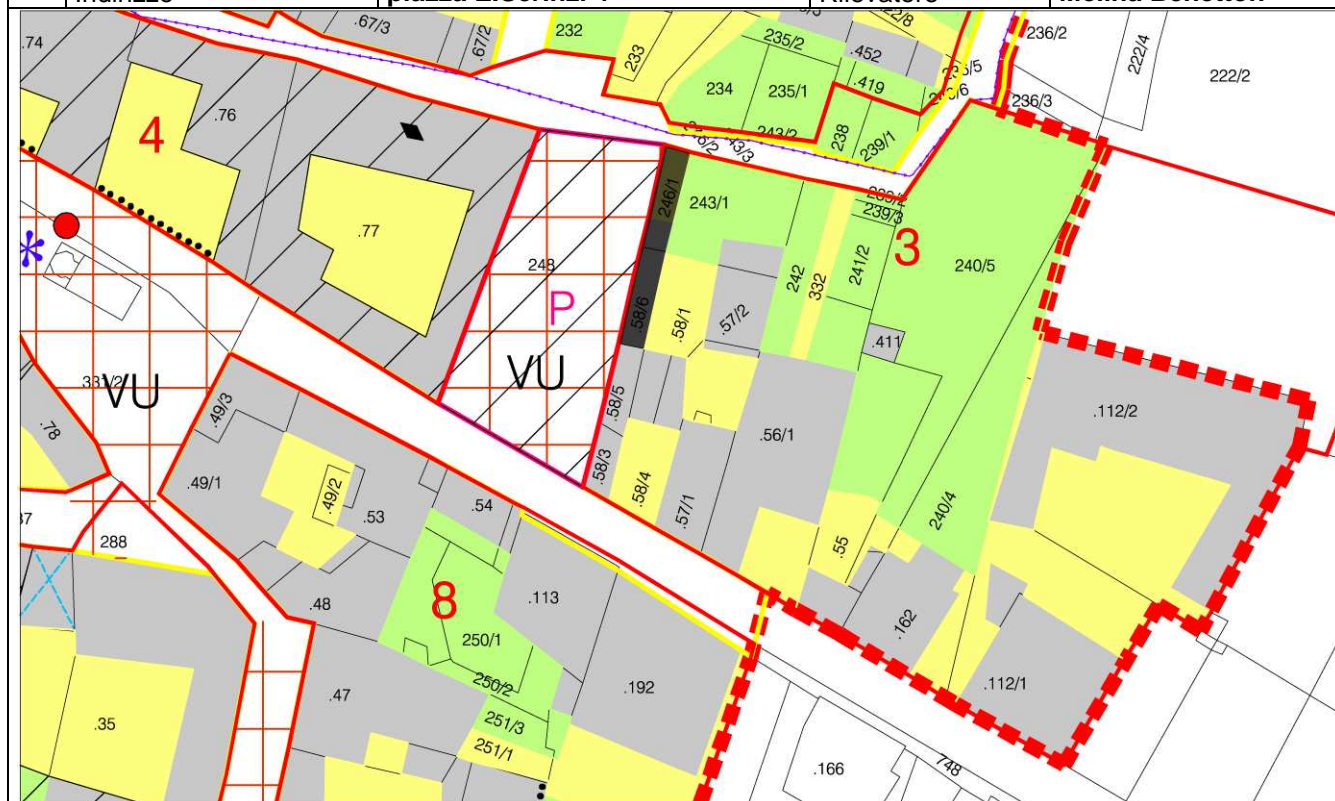
1	<b>Tipologia Funzionale</b>	EDIFICIO PREV. RESIDENZIALE	A	<input checked="" type="checkbox"/>	BAITA	E		
		EDIFICIO PRODUTTIVO	B	<input type="checkbox"/>	MALGA	F		
		EDIFICIO SPECIALE	C	<input type="checkbox"/>	DEPOSITO	G		
		COMMERCIALE	D	<input type="checkbox"/>		H		
1A	Destinazione d'uso del piano terra			garage				
2	Epoca di Costruzione	ANTERIORE AL 1860			8	<b>6</b>		
		TRA IL 1860 E IL 1939			6			
		POSTERIORE AL 1939			4			
3	Tipologia architettonica storica	ALTA DEFINIZIONE			8	<b>6</b>		
		MEDIA DEFINIZIONE			6			
		BASSA DEFINIZIONE			4			
		NESSUNA DEFINIZIONE			0			
4	Permanenza dei caratteri formali originali	VOLUMETRICI ORIGINARI			2	1	0	<b>2</b>
		CARATTERI COSTRUTTIVI			2	1	0	<b>2</b>
		CARATTERI COMPLEMENT.			2	1	0	<b>2</b>
		ASPETTI DECORATIVI			2	1	0	<b>2</b>
		TOTALE						<b>8</b>
5	Destinazione d'uso originaria	CONSERVATA			<b>X</b>			
		MODIFICATA PARZIALMENTE						
		MODIFICATA TOTALMENTE						
		NON INDIVIDUABILE						
6	Degrado fisico	NULLO			<b>X</b>			
		MEDIO						
		ELEVATO						
7	Grado di Utilizzo	UTILIZZATO			<b>X</b>			
		SOTTOUTILIZZATO						
		IN STATO DI ABBANDONO						
8	Spazi di pertinenza	ALTA QUALITA'			<b>X</b>			
		MEDIA QUALITA'						
		BASSA QUALITA'						
9	Vincoli Legislativi							
10	Categoria d'intervento prevista nel piano precedente			Categoria D				
11	Note							

## PROGETTO

12	Categoria di Intervento Prevista	RESTAURO			RISANAMENTO CONSERVATIVO		
					<b>RISTRUTTURAZIONE</b>	<b>X</b>	
					DEMOLIZIONE		
13	Vincoli particolari						
14	Categoria di Intervento per gli spazi di pertinenza			Demolizione			



Comprensorio	<b>C1</b>	Foglio di Mappa	<b>4</b>
Comune Amministrativo	<b>Villa Lagarina</b>	N. Part. Edificiale	<b>58/6</b>
Comune Catastale	<b>Villa Lagarina</b>	Data del Rilievo	<b>Agosto 2008</b>
Indirizzo	<b>piazza E.Scrinzi 4</b>	Rilevatore	<b>Melina Benetton</b>



Scala 1:1000



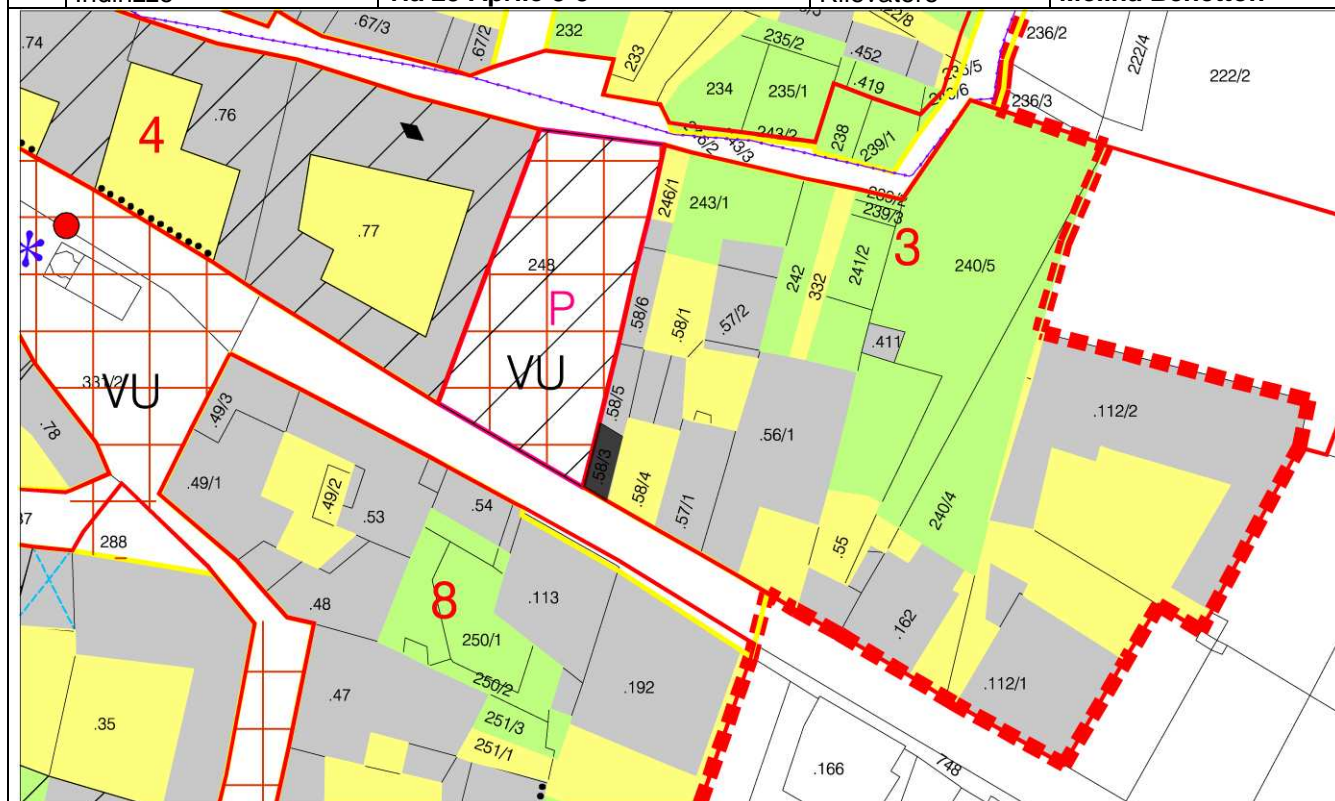
## ANALISI

1	<b>Tipologia Funzionale</b>	EDIFICIO PREV. RESIDENZIALE	A	<input checked="" type="checkbox"/>	BAITA	E		
		EDIFICIO PRODUTTIVO	B	<input type="checkbox"/>	MALGA	F		
		EDIFICIO SPECIALE	C	<input type="checkbox"/>	DEPOSITO	G		
		COMMERCIALE	D	<input type="checkbox"/>		H		
1A	<b>Destinazione d'uso del piano terra</b>			cantina/garage				
2	<b>Epoca di Costruzione</b>	ANTERIORE AL 1860		8	<div style="border: 1px solid black; padding: 2px; display: inline-block;">8</div>			
		TRA IL 1860 E IL 1939		6				
		POSTERIORE AL 1939		4				
3	<b>Tipologia architettonica storica</b>	ALTA DEFINIZIONE		8	<div style="border: 1px solid black; padding: 2px; display: inline-block;">6</div>			
		MEDIA DEFINIZIONE		6				
		BASSA DEFINIZIONE		4				
		NESSUNA DEFINIZIONE		0				
4	<b>Permanenza dei caratteri formali originali</b>	VOLUMETRICI ORIGINARI	2	1	0	<div style="border: 1px solid black; padding: 2px; display: inline-block;">2</div>		
		CARATTERI COSTRUTTIVI	2	1	0			2
		CARATTERI COMPLEMENT.	2	1	0			2
		ASPETTI DECORATIVI	2	1	0			2
		TOTALE						8
5	<b>Destinazione d'uso originaria</b>	CONSERVATA			<div style="border: 1px solid black; padding: 2px; display: inline-block;">X</div>			
		MODIFICATA PARZIALMENTE						
		MODIFICATA TOTALMENTE						
		NON INDIVIDUABILE						
6	<b>Degrado fisico</b>	NULLO			<div style="border: 1px solid black; padding: 2px; display: inline-block;">X</div>			
		MEDIO						
		ELEVATO						
7	<b>Grado di Utilizzo</b>	UTILIZZATO			<div style="border: 1px solid black; padding: 2px; display: inline-block;">X</div>			
		SOTTOUTILIZZATO						
		IN STATO DI ABBANDONO						
8	<b>Spazi di pertinenza</b>	ALTA QUALITA'			<div style="border: 1px solid black; padding: 2px; display: inline-block;">X</div>			
		MEDIA QUALITA'						
		BASSA QUALITA'						
9	<b>Vincoli Legislativi</b>							
10	<b>Categoria d'intervento prevista nel piano precedente</b>			C				
11	<b>Note:</b> [parte di copertura in Eternit]							

## PROGETTO

12	<b>Categoria di Intervento Prevista</b>	RESTAURO	
		<b>RISANAMENTO CONSERVATIVO</b>	<input checked="" type="checkbox"/>
		RISTRUTTURAZIONE	
		DEMOLIZIONE	
13	<b>Vincoli particolari:</b>		
14	<b>Categoria di Intervento per gli spazi di pertinenza</b>		

Comprensorio	<b>C1</b>	Foglio di Mappa	<b>4</b>
Comune Amministrativo	<b>Villa Lagarina</b>	N. Part. Edificiale	<b>58/3</b>
Comune Catastale	<b>Villa Lagarina</b>	Data del Rilievo	<b>Agosto 2008</b>
Indirizzo	<b>via 25 Aprile 3-5</b>	Rilevatore	<b>Melina Benetton</b>



Scala 1:1000





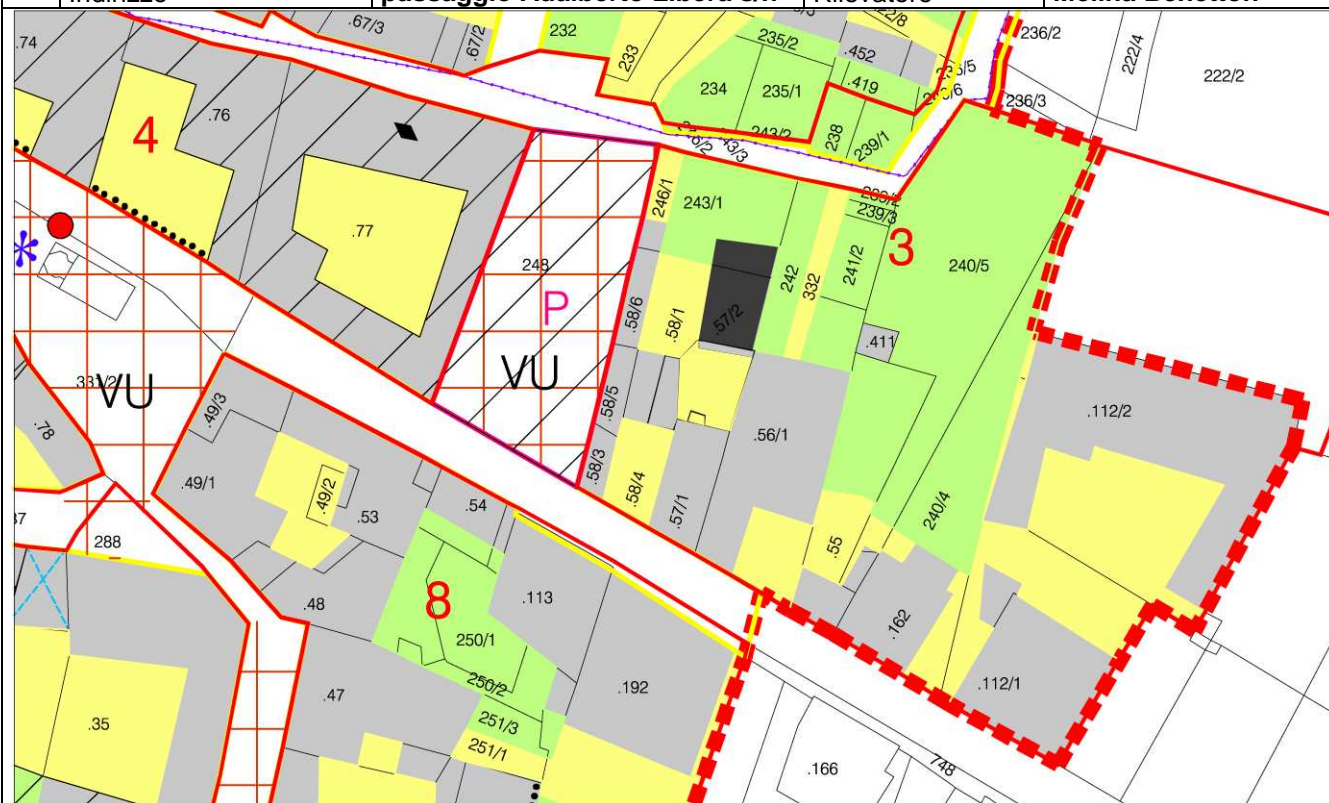
## ANALISI

1	<b>Tipologia Funzionale</b>	EDIFICIO PREV. RESIDENZIALE	A	<input checked="" type="checkbox"/>	BAITA	E	<input type="checkbox"/>	
		EDIFICIO PRODUTTIVO	B	<input type="checkbox"/>	MALGA	F	<input type="checkbox"/>	
		EDIFICIO SPECIALE	C	<input type="checkbox"/>	DEPOSITO	G	<input type="checkbox"/>	
		COMMERCIALE	D	<input type="checkbox"/>		H	<input type="checkbox"/>	
1A	Destinazione d'uso del piano terra			cantina				
2	Epoca di Costruzione	ANTERIORE AL 1860			8	<b>8</b>		
		TRA IL 1860 E IL 1939			6	<input type="checkbox"/>		
		POSTERIORE AL 1939			4	<input type="checkbox"/>		
3	Tipologia architettonica storica	ALTA DEFINIZIONE			8	<b>6</b>		
		MEDIA DEFINIZIONE			6			
		BASSA DEFINIZIONE			4			
		NESSUNA DEFINIZIONE			0			
4	Permanenza dei caratteri formali originali	VOLUMETRICI ORIGINARI			2	1	0	<b>2</b>
		CARATTERI COSTRUTTIVI			2	1	0	<b>2</b>
		CARATTERI COMPLEMENT.			2	1	0	<b>1</b>
		ASPETTI DECORATIVI			2	1	0	<b>1</b>
		TOTALE						<b>6</b>
5	Destinazione d'uso originaria	CONSERVATA			<b>X</b>			
		MODIFICATA PARZIALMENTE						
		MODIFICATA TOTALMENTE						
		NON INDIVIDUABILE						
6	Degrado fisico	NULLO			<b>X</b>			
		MEDIO						
		ELEVATO						
7	Grado di Utilizzo	UTILIZZATO			<b>X</b>			
		SOTTOUTILIZZATO						
		IN STATO DI ABBANDONO						
8	Spazi di pertinenza	ALTA QUALITA'			<b>X</b>			
		MEDIA QUALITA'						
		BASSA QUALITA'						
9	Vincoli Legislativi							
10	Categoria d'intervento prevista nel piano precedente			Categoria C				
11	Note							

## PROGETTO

12	Categoria di Intervento Prevista	RESTAURO	<input type="checkbox"/>
		RISANAMENTO CONSERVATIVO	<input type="checkbox"/>
		<b>RISTRUTTURAZIONE</b>	<b>X</b>
		DEMOLIZIONE	<input type="checkbox"/>
13	Vincoli particolari		
14	Categoria di Intervento per gli spazi di pertinenza		Ristrutturazione

Comprensorio	<b>C1</b>	Foglio di Mappa	<b>4</b>
Comune Amministrativo	<b>Villa Lagarina</b>	N. Part. Edificiale	<b>57/2</b>
Comune Catastale	<b>Villa Lagarina</b>	Data del Rilievo	<b>Agosto 2008</b>
Indirizzo	<b>passaggio Adalberto Libera s/n</b>	Rilevatore	<b>Melina Benetton</b>



Scala 1:1000



## ANALISI

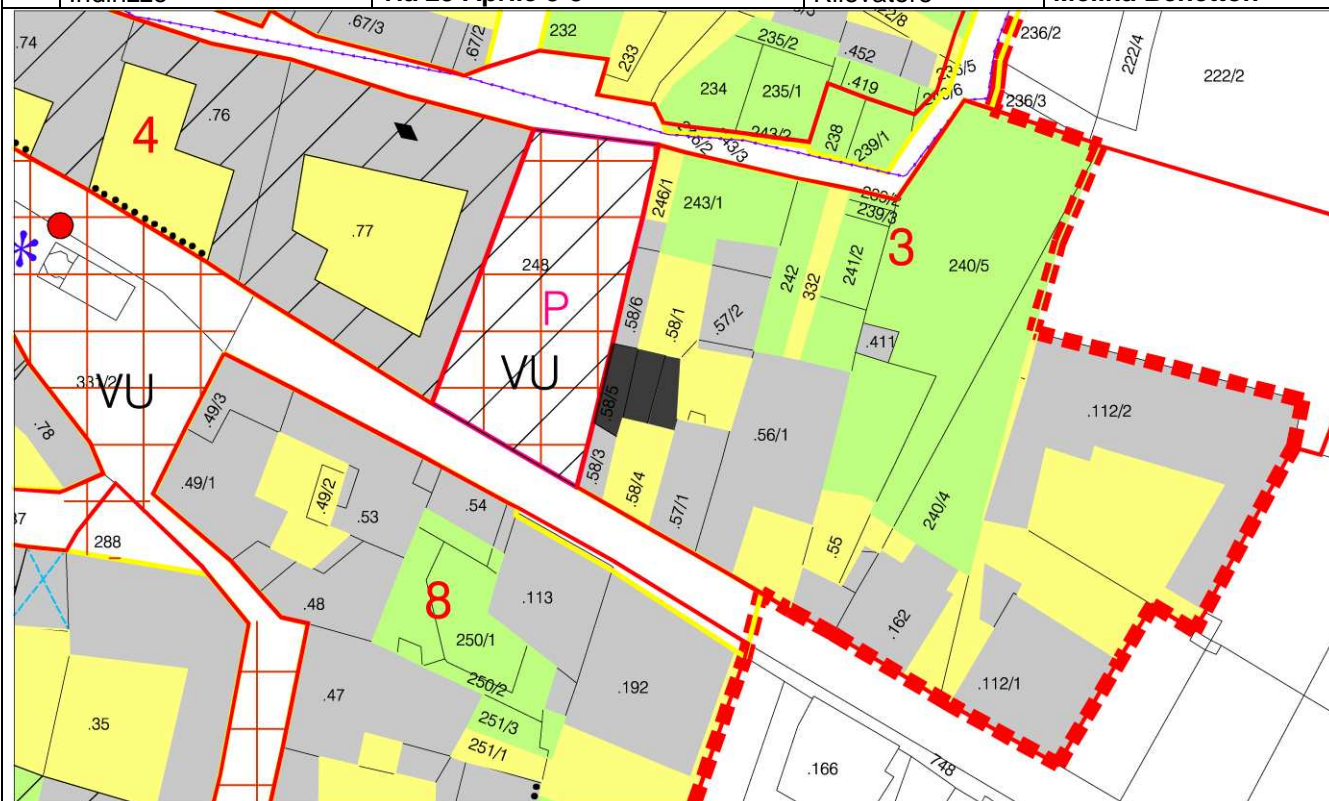
1	<b>Tipologia Funzionale</b>	EDIFICIO PREV. RESIDENZIALE	A	<input checked="" type="checkbox"/>	BAITA	E		
		EDIFICIO PRODUTTIVO	B	<input type="checkbox"/>	MALGA	F		
		EDIFICIO SPECIALE	C	<input type="checkbox"/>	DEPOSITO	G		
		COMMERCIALE	D	<input type="checkbox"/>		H		
1A	<b>Destinazione d'uso del piano terra</b>							
2	<b>Epoca di Costruzione</b>	ANTERIORE AL 1860			8	<b>8</b>		
		TRA IL 1860 E IL 1939			6			
		POSTERIORE AL 1939			4			
3	<b>Tipologia architettonica storica</b>	ALTA DEFINIZIONE			8	<b>6</b>		
		MEDIA DEFINIZIONE			6			
		BASSA DEFINIZIONE			4			
		NESSUNA DEFINIZIONE			0			
4	<b>Permanenza dei caratteri formali originali</b>	VOLUMETRICI ORIGINARI			2	1	0	<b>2</b>
		CARATTERI COSTRUTTIVI			2	1	0	<b>2</b>
		CARATTERI COMPLEMENT.			2	1	0	<b>1</b>
		ASPETTI DECORATIVI			2	1	0	<b>1</b>
		TOTALE						<b>6</b>
5	<b>Destinazione d'uso originaria</b>	CONSERVATA					<input type="checkbox"/>	
		MODIFICATA PARZIALMENTE					<input type="checkbox"/>	
		MODIFICATA TOTALMENTE					<input checked="" type="checkbox"/>	
		NON INDIVIDUABILE					<input type="checkbox"/>	
6	<b>Degrado fisico</b>	NULLO					<input checked="" type="checkbox"/>	
		MEDIO					<input type="checkbox"/>	
		ELEVATO					<input type="checkbox"/>	
7	<b>Grado di Utilizzo</b>	UTILIZZATO					<input checked="" type="checkbox"/>	
		SOTTOUTILIZZATO					<input type="checkbox"/>	
		IN STATO DI ABBANDONO					<input type="checkbox"/>	
8	<b>Spazi di pertinenza</b>	ALTA QUALITA'					<input type="checkbox"/>	
		MEDIA QUALITA'					<input checked="" type="checkbox"/>	
		BASSA QUALITA'					<input type="checkbox"/>	
9	<b>Vincoli Legislativi</b>							
10	<b>Categoria d'intervento prevista nel piano precedente</b>			<b>Categoria B</b>				
11	<b>Note</b>							

## PROGETTO

12	<b>Categoria di Intervento Prevista</b>	RESTAURO					
		<b>RISANAMENTO CONSERVATIVO</b>	<input checked="" type="checkbox"/>				
		RISTRUTTURAZIONE	<input type="checkbox"/>				
		DEMOLIZIONE	<input type="checkbox"/>				
13	<b>Vincoli particolari</b>						
14	<b>Categoria di Intervento per gli spazi di pertinenza</b>			Risanamento Conservativo			



Comprensorio	<b>C1</b>	Foglio di Mappa	<b>4</b>
Comune Amministrativo	<b>Villa Lagarina</b>	N. Part. Edificiale	<b>58/5</b>
Comune Catastale	<b>Villa Lagarina</b>	Data del Rilievo	<b>Agosto 2008</b>
Indirizzo	<b>via 25 Aprile 3-5</b>	Rilevatore	<b>Melina Benetton</b>



Scala 1:1000



## ANALISI

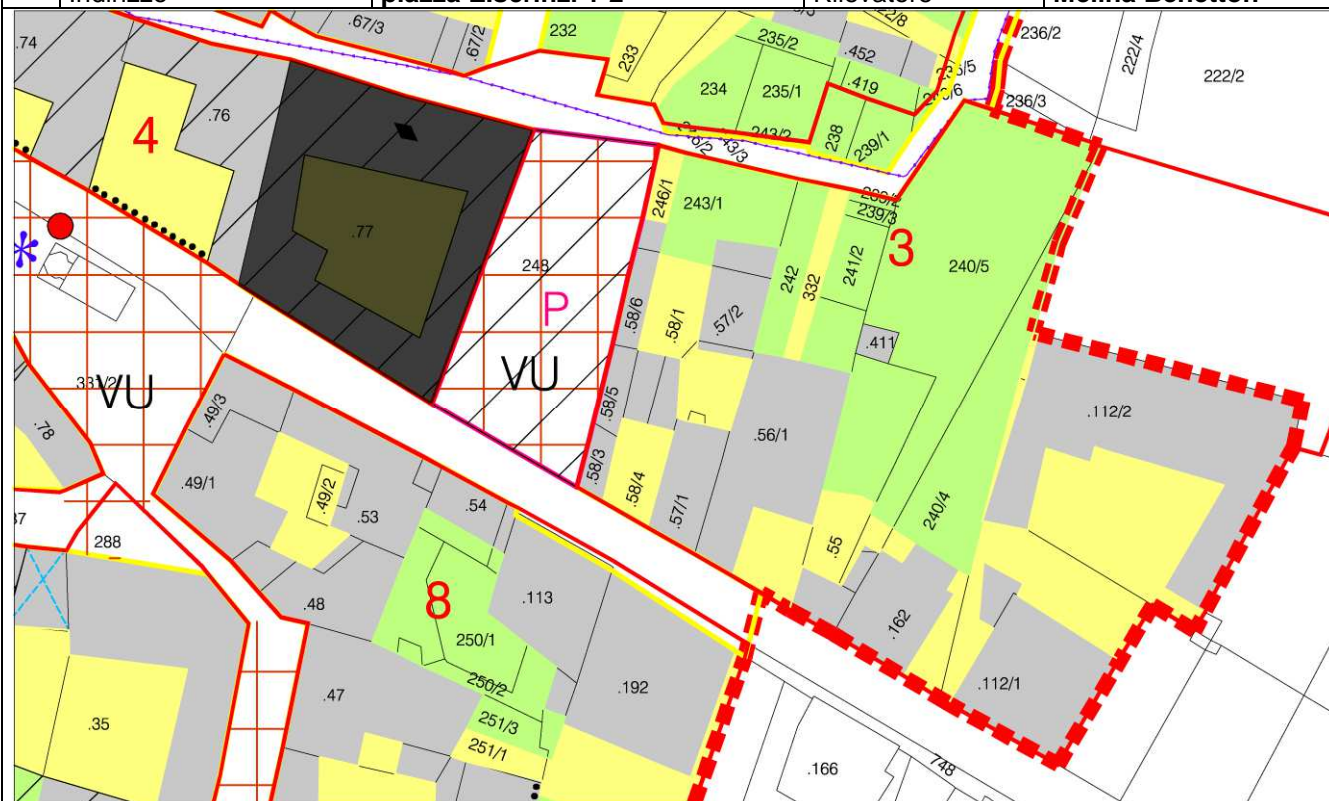
1	<b>Tipologia Funzionale</b>	EDIFICIO PREV. RESIDENZIALE	A	<input checked="" type="checkbox"/>	BAITA	E		
		EDIFICIO PRODUTTIVO	B	<input type="checkbox"/>	MALGA	F		
		EDIFICIO SPECIALE	C	<input type="checkbox"/>	DEPOSITO	G		
		COMMERCIALE	D	<input type="checkbox"/>		H		
1A	Destinazione d'uso del piano terra			cantina				
2	Epoca di Costruzione	ANTERIORE AL 1860			8	<b>8</b>		
		TRA IL 1860 E IL 1939			6			
		POSTERIORE AL 1939			4			
3	Tipologia architettonica storica	ALTA DEFINIZIONE			8	<b>6</b>		
		MEDIA DEFINIZIONE			6			
		BASSA DEFINIZIONE			4			
		NESSUNA DEFINIZIONE			0			
4	Permanenza dei caratteri formali originali	VOLUMETRICI ORIGINARI			2	1	0	<b>2</b>
		CARATTERI COSTRUTTIVI			2	1	0	<b>2</b>
		CARATTERI COMPLEMENT.			2	1	0	<b>1</b>
		ASPETTI DECORATIVI			2	1	0	<b>1</b>
		TOTALE						<b>6</b>
5	Destinazione d'uso originaria	CONSERVATA			<b>X</b>			
		MODIFICATA PARZIALMENTE						
		MODIFICATA TOTALMENTE						
		NON INDIVIDUABILE						
6	Degrado fisico	NULLO			<b>X</b>			
		MEDIO						
		ELEVATO						
7	Grado di Utilizzo	UTILIZZATO			<b>X</b>			
		SOTTOUTILIZZATO						
		IN STATO DI ABBANDONO						
8	Spazi di pertinenza	ALTA QUALITA'						
		MEDIA QUALITA'						
		BASSA QUALITA'						
9	Vincoli Legislativi							
10	Categoria d'intervento prevista nel piano precedente			Categoria C				
11	Note							

## PROGETTO

12	Categoria di Intervento Prevista	RESTAURO		
		RISANAMENTO CONSERVATIVO		
		<b>RISTRUTTURAZIONE</b>	<b>X</b>	
		DEMOLIZIONE		
13	Vincoli particolari			
14	Categoria di Intervento per gli spazi di pertinenza		Ristrutturazione	



Comprensorio	<b>C1</b>	Foglio di Mappa	<b>4</b>
Comune Amministrativo	<b>Villa Lagarina</b>	N. Part. Edificiale	<b>77</b>
Comune Catastale	<b>Villa Lagarina</b>	Data del Rilievo	<b>Agosto 2008</b>
Indirizzo	<b>piazza E.scrinzi 1-2</b>	Rilevatore	<b>Melina Benetton</b>



Scala 1:1000





## ANALISI

1	<b>Tipologia Funzionale</b>	EDIFICIO PREV. RESIDENZIALE	A		BAITA	E		
		EDIFICIO PRODUTTIVO	B		MALGA	F		
		EDIFICIO SPECIALE	C	<b>X</b>	DEPOSITO	G		
		COMMERCIALE	D			H		
1A	<b>Destinazione d'uso del piano terra</b>				ufficio			
2	<b>Epoca di Costruzione</b>	ANTERIORE AL 1860			8	<b>8</b>		
		TRA IL 1860 E IL 1939			6			
		POSTERIORE AL 1939			4			
3	<b>Tipologia architettonica storica</b>	ALTA DEFINIZIONE			8	<b>8</b>		
		MEDIA DEFINIZIONE			6			
		BASSA DEFINIZIONE			4			
		NESSUNA DEFINIZIONE			0			
4	<b>Permanenza dei caratteri formali originali</b>	VOLUMETRICI ORIGINARI			2	1	0	<b>2</b>
		CARATTERI COSTRUTTIVI			2	1	0	<b>2</b>
		CARATTERI COMPLEMENT.			2	1	0	<b>2</b>
		ASPETTI DECORATIVI			2	1	0	<b>2</b>
		TOTALE						<b>8</b>
5	<b>Destinazione d'uso originaria</b>	CONSERVATA						
		MODIFICATA PARZIALMENTE						
		MODIFICATA TOTALMENTE					<b>X</b>	
		NON INDIVIDUABILE						
6	<b>Degrado fisico</b>	NULLO					<b>X</b>	
		MEDIO						
		ELEVATO						
7	<b>Grado di Utilizzo</b>	UTILIZZATO					<b>X</b>	
		SOTTOUTILIZZATO						
		IN STATO DI ABBANDONO						
8	<b>Spazi di pertinenza</b>	ALTA QUALITA'					<b>X</b>	
		MEDIA QUALITA'						
		BASSA QUALITA'						
9	<b>Vincoli Legislativi</b>			D.Lgs 22 gennaio 2004, n 42				
10	<b>Categoria d'intervento prevista nel piano precedente</b>			Categoria B				
11	<b>Note</b>							

## PROGETTO

12	<b>Categoria di Intervento Prevista</b>	RESTAURO	<b>X</b>
		RISANAMENTO CONSERVATIVO	
		RISTRUTTURAZIONE	
		DEMOLIZIONE	
13	<b>Vincoli particolari</b>		
14	<b>Categoria di Intervento per gli spazi di pertinenza</b>		Risanamento Conservativo