

Comprensorio	C10	Foglio di Mappa	5
Comune Amministrativo	Villa Lagarina	N. Part. Edificiale	142/2
Comune Catastale	Pedersano	Data del Rilievo	Aprile 2011
Indirizzo	Via C. Battisti, 29	Rilevatore	Melina Benetton



Scala 1:1000



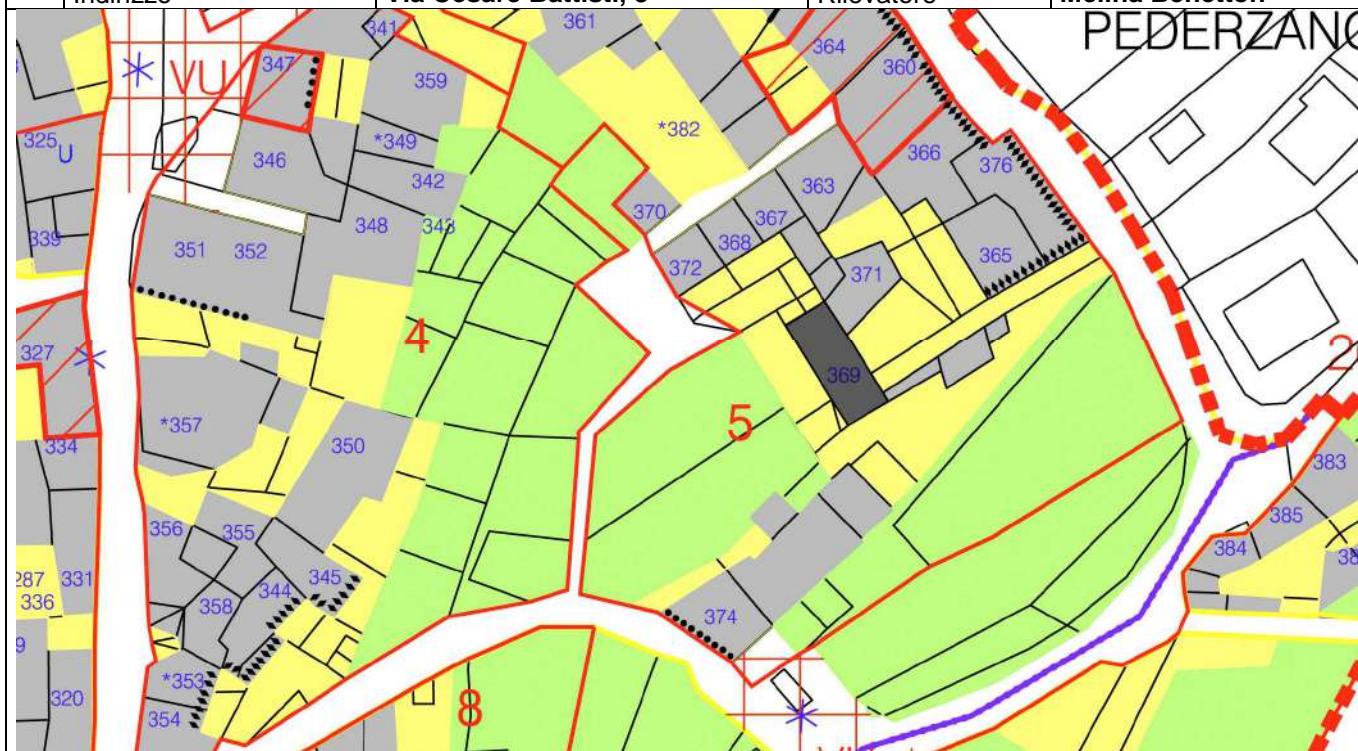
ANALISI

1	Tipologia Funzionale	EDIFICIO PREV. RESIDENZIALE	A	<input checked="" type="checkbox"/>	BAITA	E	
		EDIFICIO PRODUTTIVO	B	<input type="checkbox"/>	MALGA	F	
		EDIFICIO SPECIALE	C	<input type="checkbox"/>	DEPOSITO	G	
		COMMERCIALE	D	<input type="checkbox"/>		H	
1A	Destinazione d'uso del piano terra			Residenziale			
2	Epoca di Costruzione	ANTERIORE AL 1860		8	<div style="border: 1px solid black; padding: 2px; width: 30px; margin: 0 auto;">8</div>		
		TRA IL 1860 E IL 1939		6			
		POSTERIORE AL 1939		4			
3	Tipologia architettonica storica	ALTA DEFINIZIONE		8	<div style="border: 1px solid black; padding: 2px; width: 30px; margin: 0 auto;">4</div>		
		MEDIA DEFINIZIONE		6			
		BASSA DEFINIZIONE		4			
		NESSUNA DEFINIZIONE		0			
4	Permanenza dei caratteri formali originali	VOLUMETRICI ORIGINARI	2	1	0	<div style="border: 1px solid black; padding: 2px; width: 30px; margin: 0 auto;">7</div>	
		CARATTERI COSTRUTTIVI	2	1	0		
		CARATTERI COMPLEMENT.	2	1	0		
		ASPETTI DECORATIVI	2	1	0		
		TOTALE					
5	Destinazione d'uso originaria	CONSERVATA			<div style="border: 1px solid black; padding: 2px; width: 30px; margin: 0 auto;">X</div>		
		MODIFICATA PARZIALMENTE					
		MODIFICATA TOTALMENTE					
		NON INDIVIDUABILE					
6	Degrado fisico	NULLO			<div style="border: 1px solid black; padding: 2px; width: 30px; margin: 0 auto;">X</div>		
		MEDIO					
		ELEVATO					
7	Grado di Utilizzo	UTILIZZATO			<div style="border: 1px solid black; padding: 2px; width: 30px; margin: 0 auto;">X</div>		
		SOTTOUTILIZZATO					
		IN STATO DI ABBANDONO					
8	Spazi di pertinenza	ALTA QUALITA'			<div style="border: 1px solid black; padding: 2px; width: 30px; margin: 0 auto;">X</div>		
		MEDIA QUALITA'					
		BASSA QUALITA'					
9	Vincoli Legislativi						
10	Categoria d'intervento prevista nel piano precedente			Categoria C			
11	Note						

PROGETTO

12	Categoria di Intervento Prevista	RESTAURO	
		RISANAMENTO CONSERVATIVO	
		RISTRUTTURAZIONE	X
		DEMOLIZIONE	
13	Vincoli particolari		
14	Categoria di Intervento per gli spazi di pertinenza	Ristrutturazione	

Comprensorio	C10	Foglio di Mappa	5
Comune Amministrativo	Villa Lagarina	N. Part. Edificiale	145/1
Comune Catastale	Pedersano	Data del Rilievo	01/04/11
Indirizzo	Via Cesare Battisti, 3	Rilevatore	Melina Benetton



Scala 1:1000



ANALISI

1	Tipologia Funzionale	EDIFICIO PREV. RESIDENZIALE	A	<input checked="" type="checkbox"/>	BAITA	E	
		EDIFICIO PRODUTTIVO	B	<input type="checkbox"/>	MALGA	F	
		EDIFICIO SPECIALE	C	<input type="checkbox"/>	DEPOSITO	G	
		COMMERCIALE	D	<input type="checkbox"/>		H	
1A	Destinazione d'uso del piano terra			Cantina			
2	Epoca di Costruzione	ANTERIORE AL 1860			8	8	
		TRA IL 1860 E IL 1939			6		
		POSTERIORE AL 1939			4		
3	Tipologia architettonica storica	ALTA DEFINIZIONE			8	4	
		MEDIA DEFINIZIONE			6		
		BASSA DEFINIZIONE			4		
		NESSUNA DEFINIZIONE			0		
4	Permanenza dei caratteri formali originali	VOLUMETRICI ORIGINARI	2	1	0	2	
		CARATTERI COSTRUTTIVI	2	1	0	2	
		CARATTERI COMPLEMENT.	2	1	0	1	
		ASPETTI DECORATIVI	2	1	0	1	
		TOTALE				6	
5	Destinazione d'uso originaria	CONSERVATA			X		
		MODIFICATA PARZIALMENTE					
		MODIFICATA TOTALMENTE					
		NON INDIVIDUABILE					
6	Degrado fisico	NULLO			X		
		MEDIO					
		ELEVATO					
7	Grado di Utilizzo	UTILIZZATO			X		
		SOTTOUTILIZZATO					
		IN STATO DI ABBANDONO					
8	Spazi di pertinenza	ALTA QUALITA'			X		
		MEDIA QUALITA'					
		BASSA QUALITA'					
9	Vincoli Legislativi						
10	Categoria d'intervento prevista nel piano precedente			Categoria C			
11	Note						

PROGETTO

12	Categoria di Intervento Prevista	RESTAURO	X
		RISANAMENTO CONSERVATIVO	
		RISTRUTTURAZIONE	
		DEMOLIZIONE	
13	Vincoli particolari		
14	Categoria di Intervento per gli spazi di pertinenza	Ristrutturazione	

P.R.G. del Comune di Villa Lagarina – Rilevazione degli Insediamenti Storici

SCHEDA N.

370

Comprensorio	C10	Foglio di Mappa	5
Comune Amministrativo	Villa Lagarina	N. Part. Edificiale	248
Comune Catastale	Pedersano	Data del Rilievo	Aprile 2011
Indirizzo	Via C. Battisti, 35	Rilevatore	Melina Benetton



Scala 1:1000



ANALISI

1	Tipologia Funzionale	EDIFICIO PREV. RESIDENZIALE	A		BAITA	E	
		EDIFICIO PRODUTTIVO	B		MALGA	F	
		EDIFICIO SPECIALE	C		DEPOSITO	G	X
		COMMERCIALE	D			H	
1A	Destinazione d'uso del piano terra				Garage		
2	Epoca di Costruzione	ANTERIORE AL 1860			8	8	
		TRA IL 1860 E IL 1939			6		
		POSTERIORE AL 1939			4		
3	Tipologia architettonica storica	ALTA DEFINIZIONE			8		
		MEDIA DEFINIZIONE			6		
		BASSA DEFINIZIONE			4	4	
		NESSUNA DEFINIZIONE			0		
4	Permanenza dei caratteri formali originali	VOLUMETRICI ORIGINARI	2	1	0	2	
		CARATTERI COSTRUTTIVI	2	1	0	2	
		CARATTERI COMPLEMENT.	2	1	0	1	
		ASPETTI DECORATIVI	2	1	0	1	
		TOTALE				6	
5	Destinazione d'uso originaria	CONSERVATA					
		MODIFICATA PARZIALMENTE				X	
		MODIFICATA TOTALMENTE					
		NON INDIVIDUABILE					
6	Degrado fisico	NULLO				X	
		MEDIO					
		ELEVATO					
7	Grado di Utilizzo	UTILIZZATO				X	
		SOTTOUTILIZZATO					
		IN STATO DI ABBANDONO					
8	Spazi di pertinenza	ALTA QUALITA'					
		MEDIA QUALITA'				X	
		BASSA QUALITA'					
9	Vincoli Legislativi						
10	Categoria d'intervento prevista nel piano precedente		Categoria D				
11	Note						

PROGETTO

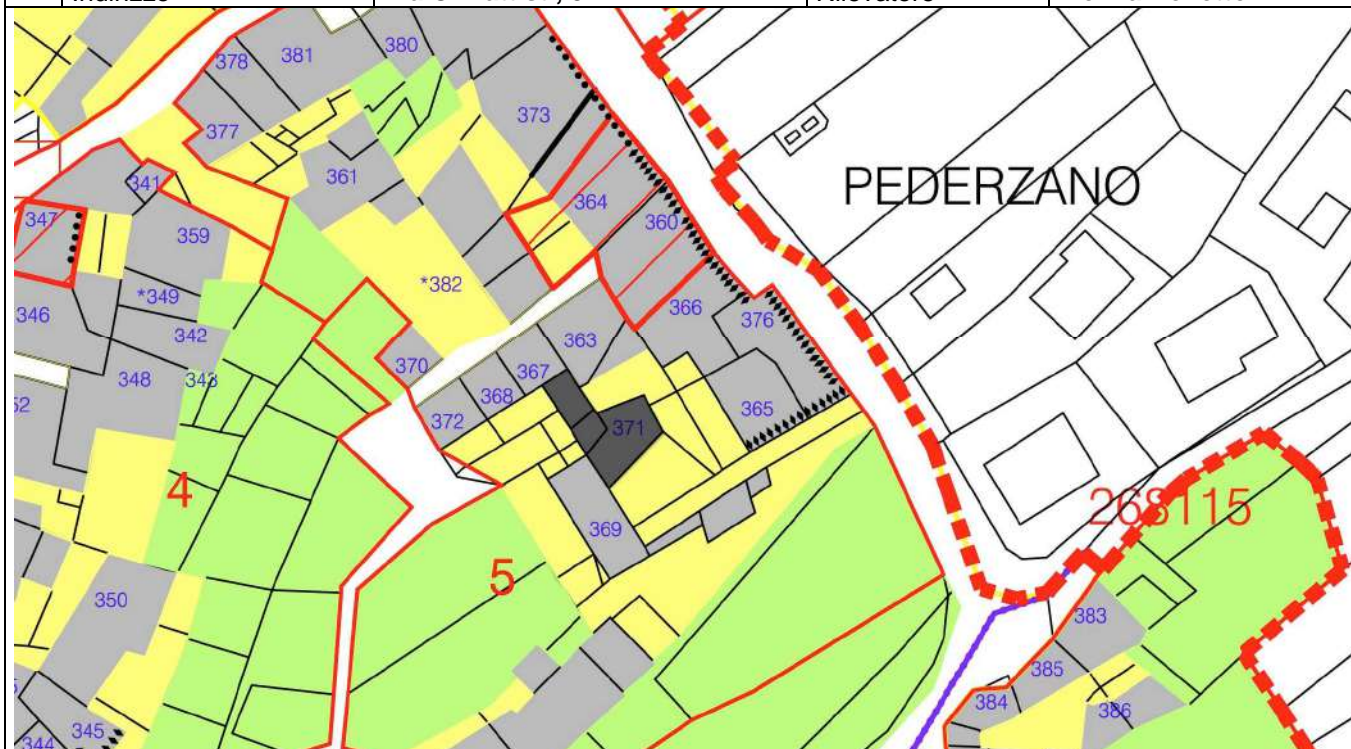
12	Categoria di Intervento Prevista	RESTAURO			BAITA	E	
		RISANAMENTO CONSERVATIVO			MALGA	F	
		RISTRUTTURAZIONE			DEPOSITO	G	X
		DEMOLIZIONE				H	
13	Vincoli particolari						
14	Categoria di Intervento per gli spazi di pertinenza		Demolizione				

P.R.G. del Comune di Villa Lagarina – Rilevazione degli Insediamenti Storici

SCHEDA N.

371

Comprendorio	C10	Foglio di Mappa	5
Comune Amministrativo	Villa Lagarina	N. Part. Edificiale	144/1
Comune Catastale	Pedersano	Data del Rilievo	Aprile 2011
Indirizzo	Via C. Battisti, 9	Rilevatore	Melina Benetton



Scala 1:1000



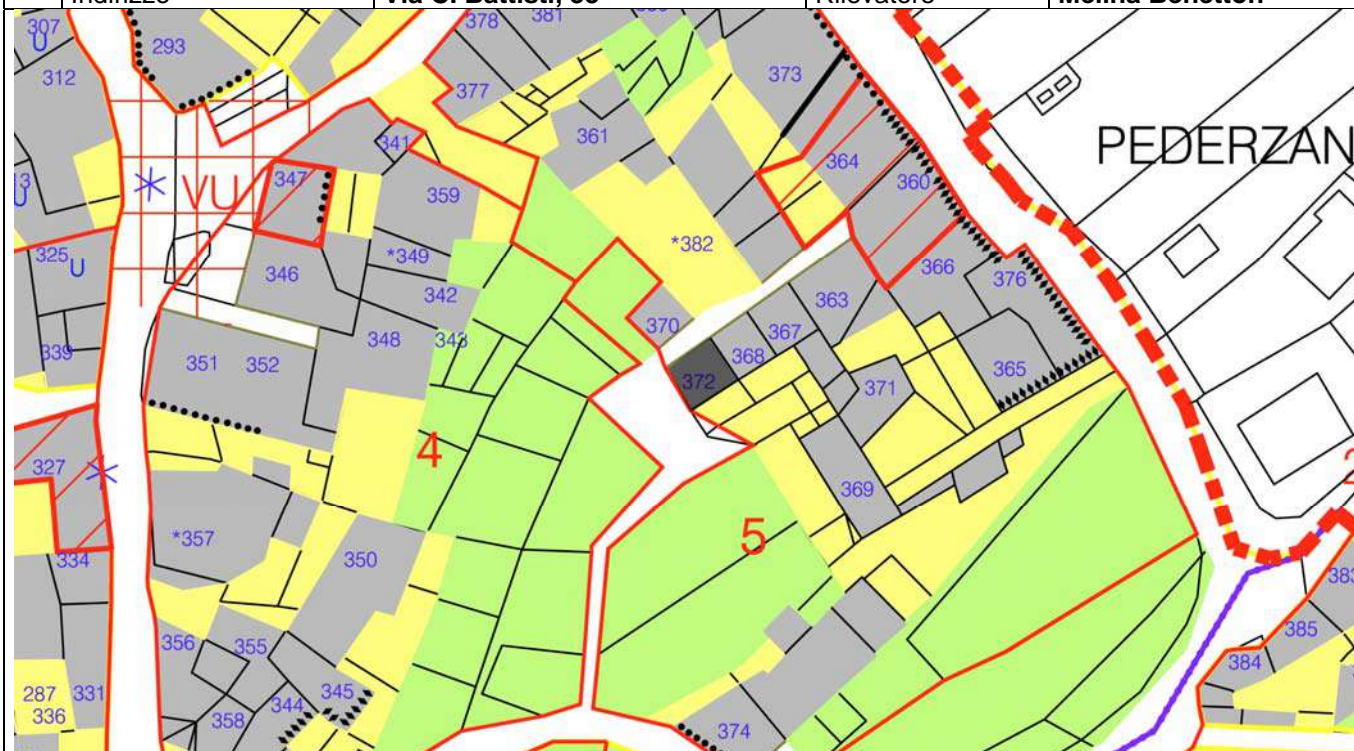
ANALISI

1	Tipologia Funzionale	EDIFICIO PREV. RESIDENZIALE	A	<input checked="" type="checkbox"/>	BAITA	E		
		EDIFICIO PRODUTTIVO	B	<input type="checkbox"/>	MALGA	F		
		EDIFICIO SPECIALE	C	<input type="checkbox"/>	DEPOSITO	G		
		COMMERCIALE	D	<input type="checkbox"/>		H		
1A	Destinazione d'uso del piano terra				Cantina			
2	Epoca di Costruzione	ANTERIORE AL 1860			8	8		
		TRA IL 1860 E IL 1939			6			
		POSTERIORE AL 1939			4			
3	Tipologia architettonica storica	ALTA DEFINIZIONE			8			
		MEDIA DEFINIZIONE			6			
		BASSA DEFINIZIONE			4	4		
		NESSUNA DEFINIZIONE			0			
4	Permanenza dei caratteri formali originali	VOLUMETRICI ORIGINARI			2	1	0	2
		CARATTERI COSTRUTTIVI			2	1	0	2
		CARATTERI COMPLEMENT.			2	1	0	1
		ASPETTI DECORATIVI			2	1	0	1
		TOTALE						6
5	Destinazione d'uso originaria	CONSERVATA						
		MODIFICATA PARZIALMENTE				<input checked="" type="checkbox"/>		
		MODIFICATA TOTALMENTE						
		NON INDIVIDUABILE						
6	Degrado fisico	NULLO				<input checked="" type="checkbox"/>		
		MEDIO						
		ELEVATO						
7	Grado di Utilizzo	UTILIZZATO				<input checked="" type="checkbox"/>		
		SOTTOUTILIZZATO						
		IN STATO DI ABBANDONO						
8	Spazi di pertinenza	ALTA QUALITA'						
		MEDIA QUALITA'				<input checked="" type="checkbox"/>		
		BASSA QUALITA'						
9	Vincoli Legislativi							
10	Categoria d'intervento prevista nel piano precedente				Categoria C			
11	Note							

PROGETTO

12	Categoria di Intervento Prevista	RESTAURO			
		RISANAMENTO CONSERVATIVO			
		RISTRUTTURAZIONE			<input checked="" type="checkbox"/>
		DEMOLIZIONE			
13	Vincoli particolari				
14	Categoria di Intervento per gli spazi di pertinenza		Ristrutturazione		

Comprensorio	C10	Foglio di Mappa	5
Comune Amministrativo	Villa Lagarina	N. Part. Edificiale	142/3
Comune Catastale	Pedersano	Data del Rilievo	01/04/11
Indirizzo	Via C. Battisti, 33	Rilevatore	Melina Benetton



Scala 1:1000



ANALISI

1	Tipologia Funzionale	EDIFICIO PREV. RESIDENZIALE	A	<input checked="" type="checkbox"/>	BAITA	E		
		EDIFICIO PRODUTTIVO	B	<input type="checkbox"/>	MALGA	F		
		EDIFICIO SPECIALE	C	<input type="checkbox"/>	DEPOSITO	G		
		COMMERCIALE	D	<input type="checkbox"/>		H		
1A	Destinazione d'uso del piano terra				Cantina			
2	Epoca di Costruzione	ANTERIORE AL 1860			8	8		
		TRA IL 1860 E IL 1939			6			
		POSTERIORE AL 1939			4			
3	Tipologia architettonica storica	ALTA DEFINIZIONE			8	6		
		MEDIA DEFINIZIONE			6			
		BASSA DEFINIZIONE			4			
		NESSUNA DEFINIZIONE			0			
4	Permanenza dei caratteri formali originali	VOLUMETRICI ORIGINARI			2	1	0	2
		CARATTERI COSTRUTTIVI			2	1	0	2
		CARATTERI COMPLEMENT.			2	1	0	2
		ASPETTI DECORATIVI			2	1	0	2
		TOTALE						8
5	Destinazione d'uso originaria	CONSERVATA						
		MODIFICATA PARZIALMENTE					<input checked="" type="checkbox"/>	
		MODIFICATA TOTALMENTE						
		NON INDIVIDUABILE						
6	Degrado fisico	NULLO					<input checked="" type="checkbox"/>	
		MEDIO						
		ELEVATO						
7	Grado di Utilizzo	UTILIZZATO					<input checked="" type="checkbox"/>	
		SOTTOUTILIZZATO						
		IN STATO DI ABBANDONO						
8	Spazi di pertinenza	ALTA QUALITA'						
		MEDIA QUALITA'					<input checked="" type="checkbox"/>	
		BASSA QUALITA'						
9	Vincoli Legislativi							
10	Categoria d'intervento prevista nel piano precedente				Categoria C			
11	Note							

PROGETTO

12	Categoria di Intervento Prevista	RESTAURO	
		RISANAMENTO CONSERVATIVO	<input checked="" type="checkbox"/>
		RISTRUTTURAZIONE	
		DEMOLIZIONE	
13	Vincoli particolari		
14	Categoria di Intervento per gli spazi di pertinenza	Ristrutturazione	

Comprensorio	C10	Foglio di Mappa	5
Comune Amministrativo	Villa Lagarina	N. Part. Edificiale	132
Comune Catastale	Pedersano	Data del Rilievo	Aprile 2011
Indirizzo	Via C. Battisti, 43	Rilevatore	Melina Benetton



Scala 1:1000



ANALISI

1	Tipologia Funzionale	EDIFICIO PREV. RESIDENZIALE	A	<input checked="" type="checkbox"/>	BAITA	E		
		EDIFICIO PRODUTTIVO	B	<input type="checkbox"/>	MALGA	F		
		EDIFICIO SPECIALE	C	<input type="checkbox"/>	DEPOSITO	G		
		COMMERCIALE	D	<input type="checkbox"/>		H		
1A	Destinazione d'uso del piano terra				Cantina			
2	Epoca di Costruzione	ANTERIORE AL 1860			8	8		
		TRA IL 1860 E IL 1939			6			
		POSTERIORE AL 1939			4			
3	Tipologia architettonica storica	ALTA DEFINIZIONE			8	6		
		MEDIA DEFINIZIONE			6			
		BASSA DEFINIZIONE			4			
		NESSUNA DEFINIZIONE			0			
4	Permanenza dei caratteri formali originali	VOLUMETRICI ORIGINARI			2	1	0	2
		CARATTERI COSTRUTTIVI			2	1	0	2
		CARATTERI COMPLEMENT.			2	1	0	2
		ASPETTI DECORATIVI			2	1	0	2
		TOTALE						8
5	Destinazione d'uso originaria	CONSERVATA			X			
		MODIFICATA PARZIALMENTE						
		MODIFICATA TOTALMENTE						
		NON INDIVIDUABILE						
6	Degrado fisico	NULLO			X			
		MEDIO						
		ELEVATO						
7	Grado di Utilizzo	UTILIZZATO			X			
		SOTTOUTILIZZATO						
		IN STATO DI ABBANDONO						
8	Spazi di pertinenza	ALTA QUALITA'			X			
		MEDIA QUALITA'						
		BASSA QUALITA'						
9	Vincoli Legislativi							
10	Categoria d'intervento prevista nel piano precedente				Categoria B e C			
11	Note							

PROGETTO

12	Categoria di Intervento Prevista	RESTAURO	X
		RISANAMENTO CONSERVATIVO	
		RISTRUTTURAZIONE	
		DEMOLIZIONE	
13	Vincoli particolari		
14	Categoria di Intervento per gli spazi di pertinenza	Risanamento Conservativo	

Comprensorio	C10	Foglio di Mappa	5
Comune Amministrativo	Villa Lagarina	N. Part. Edificiale	146/1
Comune Catastale	Pedersano	Data del Rilievo	Aprile 2011
Indirizzo	calette, 21	Rilevatore	Andrea Miniucchi



Scala 1:1000



ANALISI

1	Tipologia Funzionale	EDIFICIO PREV. RESIDENZIALE	A	<input checked="" type="checkbox"/>	BAITA	E		
		EDIFICIO PRODUTTIVO	B	<input type="checkbox"/>	MALGA	F		
		EDIFICIO SPECIALE	C	<input type="checkbox"/>	DEPOSITO	G		
		COMMERCIALE	D	<input type="checkbox"/>		H		
1A	Destinazione d'uso del piano terra			Cantina/garage				
2	Epoca di Costruzione	ANTERIORE AL 1860			8	8		
		TRA IL 1860 E IL 1939			6			
		POSTERIORE AL 1939			4			
3	Tipologia architettonica storica	ALTA DEFINIZIONE			8	6		
		MEDIA DEFINIZIONE			6			
		BASSA DEFINIZIONE			4			
		NESSUNA DEFINIZIONE			0			
4	Permanenza dei caratteri formali originali	VOLUMETRICI ORIGINARI			2	1	0	1
		CARATTERI COSTRUTTIVI			2	1	0	1
		CARATTERI COMPLEMENT.			2	1	0	1
		ASPETTI DECORATIVI			2	1	0	1
		TOTALE						4
5	Destinazione d'uso originaria	CONSERVATA			X			
		MODIFICATA PARZIALMENTE						
		MODIFICATA TOTALMENTE						
		NON INDIVIDUABILE						
6	Degrado fisico	NULLO			X			
		MEDIO						
		ELEVATO						
7	Grado di Utilizzo	UTILIZZATO			X			
		SOTTOUTILIZZATO						
		IN STATO DI ABBANDONO						
8	Spazi di pertinenza	ALTA QUALITA'			X			
		MEDIA QUALITA'						
		BASSA QUALITA'						
9	Vincoli Legislativi							
10	Categoria d'intervento prevista nel piano precedente			Categoria C e D				
11	Note							

PROGETTO

12	Categoria di Intervento Prevista	RESTAURO	X
		RISANAMENTO CONSERVATIVO	
		RISTRUTTURAZIONE	
		DEMOLIZIONE	
13	Vincoli particolari:		
14	Categoria di Intervento per gli spazi di pertinenza	Ristrutturazione	

P.R.G. del Comune di Villa Lagarina – Rilevazione degli Insediamenti Storici

SCHEDA N. 374bis

Comprensorio	C10	Foglio di Mappa	5
Comune Amministrativo	Villa Lagarina	N. Part. Edificiale	146/1
Comune Catastale	Pedersano	Data del Rilievo	Aprile 2011
Indirizzo	calette, 21	Rilevatore	Andrea Miniucchi



Scala 1:1000



ANALISI

1	Tipologia Funzionale	EDIFICIO PREV. RESIDENZIALE	A		BAITA	E	
		EDIFICIO PRODUTTIVO	B		MALGA	F	
		EDIFICIO SPECIALE	C		DEPOSITO	G	X
		COMMERCIALE	D			H	
1A	Destinazione d'uso del piano terra				Cantina/garage		
2	Epoca di Costruzione	ANTERIORE AL 1860			8		
		TRA IL 1860 E IL 1939			6		
		POSTERIORE AL 1939			4	4	
3	Tipologia architettonica storica	ALTA DEFINIZIONE			8		
		MEDIA DEFINIZIONE			6		
		BASSA DEFINIZIONE			4	4	
		NESSUNA DEFINIZIONE			0		
4	Permanenza dei caratteri formali originali	VOLUMETRICI ORIGINARI	2	1	0	0	
		CARATTERI COSTRUTTIVI	2	1	0	1	
		CARATTERI COMPLEMENT.	2	1	0	0	
		ASPETTI DECORATIVI	2	1	0	0	
		TOTALE				1	
5	Destinazione d'uso originaria	CONSERVATA					
		MODIFICATA PARZIALMENTE					
		MODIFICATA TOTALMENTE					
		NON INDIVIDUABILE			X		
6	Degrado fisico	NULLO					
		MEDIO			X		
		ELEVATO					
7	Grado di Utilizzo	UTILIZZATO					
		SOTTOUTILIZZATO			X		
		IN STATO DI ABBANDONO					
8	Spazi di pertinenza	ALTA QUALITA'					
		MEDIA QUALITA'			X		
		BASSA QUALITA'					
9	Vincoli Legislativi						
10	Categoria d'intervento prevista nel piano precedente				Categoria C e D		
11	Note:						

PROGETTO

12	Categoria di Intervento Prevista	RESTAURO			BAITA	E	
		RISANAMENTO CONSERVATIVO			MALGA	F	
		RISTRUTTURAZIONE			DEPOSITO	G	X
		DEMOLIZIONE				H	
13	Vincoli particolari: Portale in pietra da recuperare mediante interventi di restauro R1						
14	Categoria di Intervento per gli spazi di pertinenza				Ristrutturazione		

Comprensorio	C10	Foglio di Mappa	5
Comune Amministrativo	Villa Lagarina	N. Part. Edificiale	139
Comune Catastale	Pedersano	Data del Rilievo	Aprile 2011
Indirizzo	Via C. Battisti, 15	Rilevatore	Melina Benetton



Scala 1:1000



ANALISI

1	Tipologia Funzionale	EDIFICIO PREV. RESIDENZIALE	A	<input checked="" type="checkbox"/>	BAITA	E	
		EDIFICIO PRODUTTIVO	B	<input type="checkbox"/>	MALGA	F	
		EDIFICIO SPECIALE	C	<input type="checkbox"/>	DEPOSITO	G	
		COMMERCIALE	D	<input type="checkbox"/>		H	
1A	Destinazione d'uso del piano terra				Cantina		
2	Epoca di Costruzione	ANTERIORE AL 1860			8	8	
		TRA IL 1860 E IL 1939			6		
		POSTERIORE AL 1939			4		
3	Tipologia architettonica storica	ALTA DEFINIZIONE			8		
		MEDIA DEFINIZIONE			6		
		BASSA DEFINIZIONE			4	4	
		NESSUNA DEFINIZIONE			0		
4	Permanenza dei caratteri formali originali	VOLUMETRICI ORIGINARI	2	1	0	1	
		CARATTERI COSTRUTTIVI	2	1	0	1	
		CARATTERI COMPLEMENT.	2	1	0	1	
		ASPETTI DECORATIVI	2	1	0	1	
		TOTALE				4	
5	Destinazione d'uso originaria	CONSERVATA					
		MODIFICATA PARZIALMENTE			<input checked="" type="checkbox"/>		
		MODIFICATA TOTALMENTE					
		NON INDIVIDUABILE					
6	Degrado fisico	NULLO			<input checked="" type="checkbox"/>		
		MEDIO					
		ELEVATO					
7	Grado di Utilizzo	UTILIZZATO			<input checked="" type="checkbox"/>		
		SOTTOUTILIZZATO					
		IN STATO DI ABBANDONO					
8	Spazi di pertinenza	ALTA QUALITA'					
		MEDIA QUALITA'			<input checked="" type="checkbox"/>		
		BASSA QUALITA'					
9	Vincoli Legislativi						
10	Categoria d'intervento prevista nel piano precedente				Categoria C		
11	Note						

PROGETTO

12	Categoria di Intervento Prevista	RESTAURO	
		RISANAMENTO CONSERVATIVO	
		RISTRUTTURAZIONE	<input checked="" type="checkbox"/>
		DEMOLIZIONE	
13	Vincoli particolari		
14	Categoria di Intervento per gli spazi di pertinenza	Ristrutturazione	

P.R.G. del Comune di Villa Lagarina – Rilevazione degli Insediamenti Storici

SCHEDA N.

377

Comprensorio	C10	Foglio di Mappa	5
Comune Amministrativo	Villa Lagarina	N. Part. Edificiale	124
Comune Catastale	Pedersano	Data del Rilievo	Aprile 2011
Indirizzo	Via C. Battisti, 61	Rilevatore	Melina Benetton



Scala 1:1000



ANALISI

1	Tipologia Funzionale	EDIFICIO PREV. RESIDENZIALE	A	<input checked="" type="checkbox"/>	BAITA	E	
		EDIFICIO PRODUTTIVO	B	<input type="checkbox"/>	MALGA	F	
		EDIFICIO SPECIALE	C	<input type="checkbox"/>	DEPOSITO	G	
		COMMERCIALE	D	<input type="checkbox"/>		H	
1A	Destinazione d'uso del piano terra			Abitazione			
2	Epoca di Costruzione	ANTERIORE AL 1860			8	8	
		TRA IL 1860 E IL 1939			6		
		POSTERIORE AL 1939			4		
3	Tipologia architettonica storica	ALTA DEFINIZIONE			8		
		MEDIA DEFINIZIONE			6	X	
		BASSA DEFINIZIONE			4		
		NESSUNA DEFINIZIONE			0		
4	Permanenza dei caratteri formali originali	VOLUMETRICI ORIGINARI	2	1	0	2	
		CARATTERI COSTRUTTIVI	2	1	0	1	
		CARATTERI COMPLEMENT.	2	1	0	1	
		ASPETTI DECORATIVI	2	1	0	1	
		TOTALE				5	
5	Destinazione d'uso originaria	CONSERVATA					
		MODIFICATA PARZIALMENTE			X		
		MODIFICATA TOTALMENTE					
		NON INDIVIDUABILE					
6	Degrado fisico	NULLO			X		
		MEDIO					
		ELEVATO					
7	Grado di Utilizzo	UTILIZZATO			X		
		SOTTOUTILIZZATO					
		IN STATO DI ABBANDONO					
8	Spazi di pertinenza	ALTA QUALITA'					
		MEDIA QUALITA'			X		
		BASSA QUALITA'					
9	Vincoli Legislativi						
10	Categoria d'intervento prevista nel piano precedente			Categoria B			
11	Note						

PROGETTO

12	Categoria di Intervento Prevista	RESTAURO	
		RISANAMENTO CONSERVATIVO	X
		RISTRUTTURAZIONE	
		DEMOLIZIONE	
13	Vincoli particolari		
14	Categoria di Intervento per gli spazi di pertinenza	Risanamento Conservativo	

Comprensorio	C10	Foglio di Mappa	5
Comune Amministrativo	Villa Lagarina	N. Part. Edificiale	126/4
Comune Catastale	Pedersano	Data del Rilievo	Aprile 2011
Indirizzo	Via C. Battisti, 57/59	Rilevatore	Melina Benetton



Scala 1:1000



ANALISI

1	Tipologia Funzionale	EDIFICIO PREV. RESIDENZIALE	A		BAITA	E	
		EDIFICIO PRODUTTIVO	B		MALGA	F	
		EDIFICIO SPECIALE	C		DEPOSITO	G	X
		COMMERCIALE	D			H	
1A	Destinazione d'uso del piano terra				Cantina		
2	Epoca di Costruzione	ANTERIORE AL 1860				8	8
		TRA IL 1860 E IL 1939				6	
		POSTERIORE AL 1939				4	
3	Tipologia architettonica storica	ALTA DEFINIZIONE				8	
		MEDIA DEFINIZIONE				6	
		BASSA DEFINIZIONE				4	
		NESSUNA DEFINIZIONE				0	0
4	Permanenza dei caratteri formali originali	VOLUMETRICI ORIGINARI	2	1	0		2
		CARATTERI COSTRUTTIVI	2	1	0		1
		CARATTERI COMPLEMENT.	2	1	0		1
		ASPETTI DECORATIVI	2	1	0		1
		TOTALE					5
5	Destinazione d'uso originaria	CONSERVATA					
		MODIFICATA PARZIALMENTE					X
		MODIFICATA TOTALMENTE					
		NON INDIVIDUABILE					
6	Degrado fisico	NULLO					X
		MEDIO					
		ELEVATO					
7	Grado di Utilizzo	UTILIZZATO					
		SOTTOUTILIZZATO					X
		IN STATO DI ABBANDONO					
8	Spazi di pertinenza	ALTA QUALITA'					
		MEDIA QUALITA'					X
		BASSA QUALITA'					
9	Vincoli Legislativi						
10	Categoria d'intervento prevista nel piano precedente			Categoria B			
11	Note						

PROGETTO

12	Categoria di Intervento Prevista	RESTAURO		RISANAMENTO CONSERVATIVO	X	
		RISTRUTTURAZIONE				
		DEMOLIZIONE				
13	Vincoli particolari					
14	Categoria di Intervento per gli spazi di pertinenza			Risanamento Conservativo		

Comprensorio	C10	Foglio di Mappa	5
Comune Amministrativo	Villa Lagarina	N. Part. Edificiale	129
Comune Catastale	Pedersano	Data del Rilievo	2011
Indirizzo	Via C. Battisti, 49	Rilevatore	Melina Benetton



Scala 1:1000



ANALISI

1	Tipologia Funzionale	EDIFICIO PREV. RESIDENZIALE	A	<input checked="" type="checkbox"/>	BAITA	E	
		EDIFICIO PRODUTTIVO	B	<input type="checkbox"/>	MALGA	F	
		EDIFICIO SPECIALE	C	<input type="checkbox"/>	DEPOSITO	G	
		COMMERCIALE	D	<input type="checkbox"/>		H	
1A	Destinazione d'uso del piano terra			Cantina/garage			
2	Epoca di Costruzione	ANTERIORE AL 1860			8	6	
		TRA IL 1860 E IL 1939			6		
		POSTERIORE AL 1939			4		
3	Tipologia architettonica storica	ALTA DEFINIZIONE			8	4	
		MEDIA DEFINIZIONE			6		
		BASSA DEFINIZIONE			4		
		NESSUNA DEFINIZIONE			0		
4	Permanenza dei caratteri formali originali	VOLUMETRICI ORIGINARI	2	1	0	2	
		CARATTERI COSTRUTTIVI	2	1	0	1	
		CARATTERI COMPLEMENT.	2	1	0	2	
		ASPETTI DECORATIVI	2	1	0	2	
		TOTALE				7	
5	Destinazione d'uso originaria	CONSERVATA				<input checked="" type="checkbox"/>	
		MODIFICATA PARZIALMENTE				<input type="checkbox"/>	
		MODIFICATA TOTALMENTE				<input type="checkbox"/>	
		NON INDIVIDUABILE				<input type="checkbox"/>	
6	Degrado fisico	NULLO				<input checked="" type="checkbox"/>	
		MEDIO				<input type="checkbox"/>	
		ELEVATO				<input type="checkbox"/>	
7	Grado di Utilizzo	UTILIZZATO				<input checked="" type="checkbox"/>	
		SOTTOUTILIZZATO				<input type="checkbox"/>	
		IN STATO DI ABBANDONO				<input type="checkbox"/>	
8	Spazi di pertinenza	ALTA QUALITA'				<input type="checkbox"/>	
		MEDIA QUALITA'				<input checked="" type="checkbox"/>	
		BASSA QUALITA'				<input type="checkbox"/>	
9	Vincoli Legislativi						
10	Categoria d'intervento prevista nel piano precedente		Categoria B				
11	Note						

PROGETTO

12	Categoria di Intervento Prevista	RESTAURO	X
		RISANAMENTO CONSERVATIVO	
		RISTRUTTURAZIONE	
		DEMOLIZIONE	
13	Vincoli particolari:		
14	Categoria di Intervento per gli spazi di pertinenza	Risanamento Conservativo	

Comprensorio	C10	Foglio di Mappa	5
Comune Amministrativo	Villa Lagarina	N. Part. Edificiale	128
Comune Catastale	Pedersano	Data del Rilievo	01/04/11
Indirizzo	Via C. Battisti, 51	Rilevatore	Melina Benetton



Scala 1:1000



ANALISI

1	Tipologia Funzionale	EDIFICIO PREV. RESIDENZIALE	A	<input checked="" type="checkbox"/>	BAITA	E		
		EDIFICIO PRODUTTIVO	B	<input type="checkbox"/>	MALGA	F		
		EDIFICIO SPECIALE	C	<input type="checkbox"/>	DEPOSITO	G		
		COMMERCIALE	D	<input type="checkbox"/>		H		
1A	Destinazione d'uso del piano terra				Cantina			
2	Epoca di Costruzione	ANTERIORE AL 1860			8	6		
		TRA IL 1860 E IL 1939			6			
		POSTERIORE AL 1939			4			
3	Tipologia architettonica storica	ALTA DEFINIZIONE			8	4		
		MEDIA DEFINIZIONE			6			
		BASSA DEFINIZIONE			4			
		NESSUNA DEFINIZIONE			0			
4	Permanenza dei caratteri formali originali	VOLUMETRICI ORIGINARI			2	1	0	2
		CARATTERI COSTRUTTIVI			2	1	0	1
		CARATTERI COMPLEMENT.			2	1	0	2
		ASPETTI DECORATIVI			2	1	0	2
		TOTALE						7
5	Destinazione d'uso originaria	CONSERVATA					X	
		MODIFICATA PARZIALMENTE						
		MODIFICATA TOTALMENTE						
		NON INDIVIDUABILE						
6	Degrado fisico	NULLO					X	
		MEDIO						
		ELEVATO						
7	Grado di Utilizzo	UTILIZZATO					X	
		SOTTOUTILIZZATO						
		IN STATO DI ABBANDONO						
8	Spazi di pertinenza	ALTA QUALITA'					X	
		MEDIA QUALITA'						
		BASSA QUALITA'						
9	Vincoli Legislativi							
10	Categoria d'intervento prevista nel piano precedente				Categoria B			
11	Note							

PROGETTO

12	Categoria di Intervento Prevista	RESTAURO	X
		RISANAMENTO CONSERVATIVO	
		RISTRUTTURAZIONE	
		DEMOLIZIONE	
13	Vincoli particolari:		
14	Categoria di Intervento per gli spazi di pertinenza	Risanamento Conservativo	

Comprensorio	C10	Foglio di Mappa	5
Comune Amministrativo	Villa Lagarina	N. Part. Edificiale	127
Comune Catastale	Pedersano	Data del Rilievo	Aprile 2011
Indirizzo	Via C. Battisti, 53/55	Rilevatore	Melina Benetton



Scala 1:1000



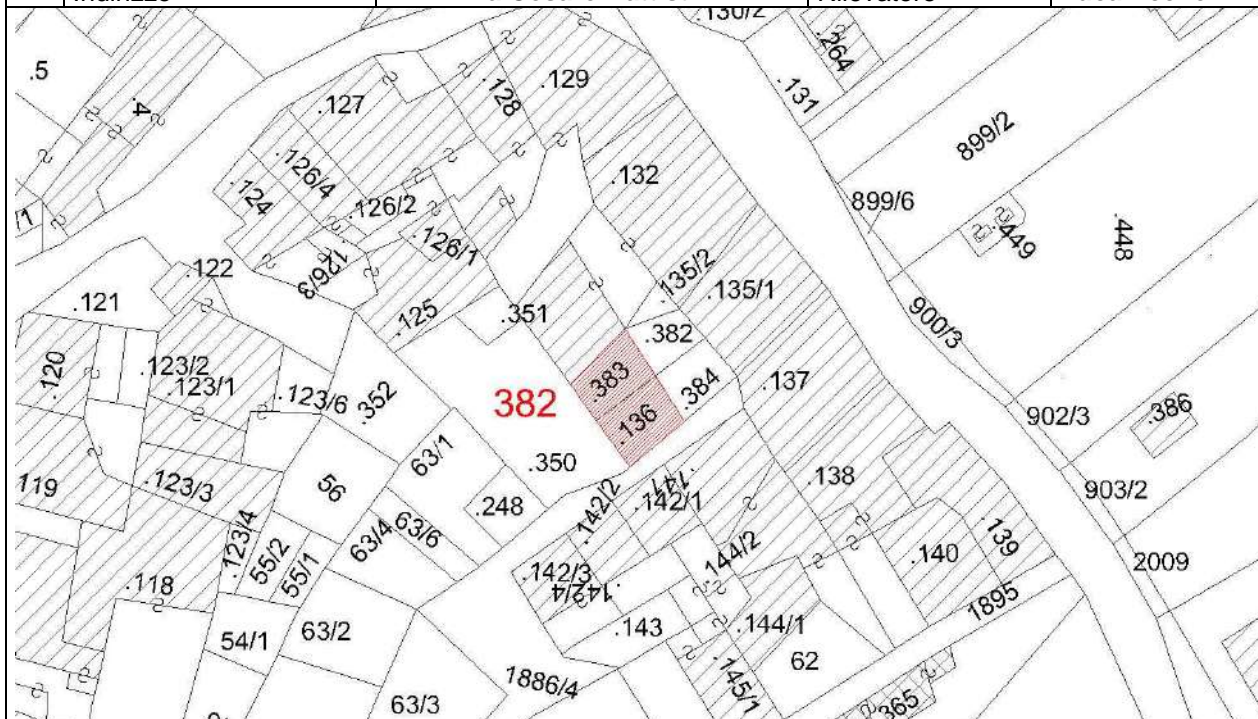
ANALISI

1	Tipologia Funzionale	EDIFICIO PREV. RESIDENZIALE	A	<input checked="" type="checkbox"/>	BAITA	E	
		EDIFICIO PRODUTTIVO	B		MALGA	F	
		EDIFICIO SPECIALE	C		DEPOSITO	G	
		COMMERCIALE	D			H	
1A	Destinazione d'uso del piano terra			Cantina			
2	Epoca di Costruzione	ANTERIORE AL 1860			8	8	
		TRA IL 1860 E IL 1939			6		
		POSTERIORE AL 1939			4		
3	Tipologia architettonica storica	ALTA DEFINIZIONE			8		
		MEDIA DEFINIZIONE			6		
		BASSA DEFINIZIONE			4	4	
		NESSUNA DEFINIZIONE			0		
4	Permanenza dei caratteri formali originali	VOLUMETRICI ORIGINARI	2	1	0	2	
		CARATTERI COSTRUTTIVI	2	1	0	2	
		CARATTERI COMPLEMENT.	2	1	0	2	
		ASPETTI DECORATIVI	2	1	0	2	
		TOTALE				8	
5	Destinazione d'uso originaria	CONSERVATA			<input checked="" type="checkbox"/>		
		MODIFICATA PARZIALMENTE					
		MODIFICATA TOTALMENTE					
		NON INDIVIDUABILE					
6	Degrado fisico	NULLO					
		MEDIO					
		ELEVATO			<input checked="" type="checkbox"/>		
7	Grado di Utilizzo	UTILIZZATO					
		SOTTOUTILIZZATO					
		IN STATO DI ABBANDONO			<input checked="" type="checkbox"/>		
8	Spazi di pertinenza	ALTA QUALITA'					
		MEDIA QUALITA'					
		BASSA QUALITA'			<input checked="" type="checkbox"/>		
9	Vincoli Legislativi						
10	Categoria d'intervento prevista nel piano precedente			Categoria B			
11	Note						

PROGETTO

12	Categoria di Intervento Prevista	RESTAURO			RISANAMENTO CONSERVATIVO	<input checked="" type="checkbox"/>	
		RISTRUTTURAZIONE					
		DEMOLIZIONE					
13	Vincoli particolari						
14	Categoria di Intervento per gli spazi di pertinenza			Risanamento Conservativo			

Comprensorio	C10	Foglio di Mappa	5
Comune Amministrativo	Villa Lagarina	N. Part. Edificiale	136 - 383
Comune Catastale	Pedersano	Data del Rilievo	Aprile 2011
Indirizzo	Via Cesare Battisti	Rilevatore	Luca Eccheli



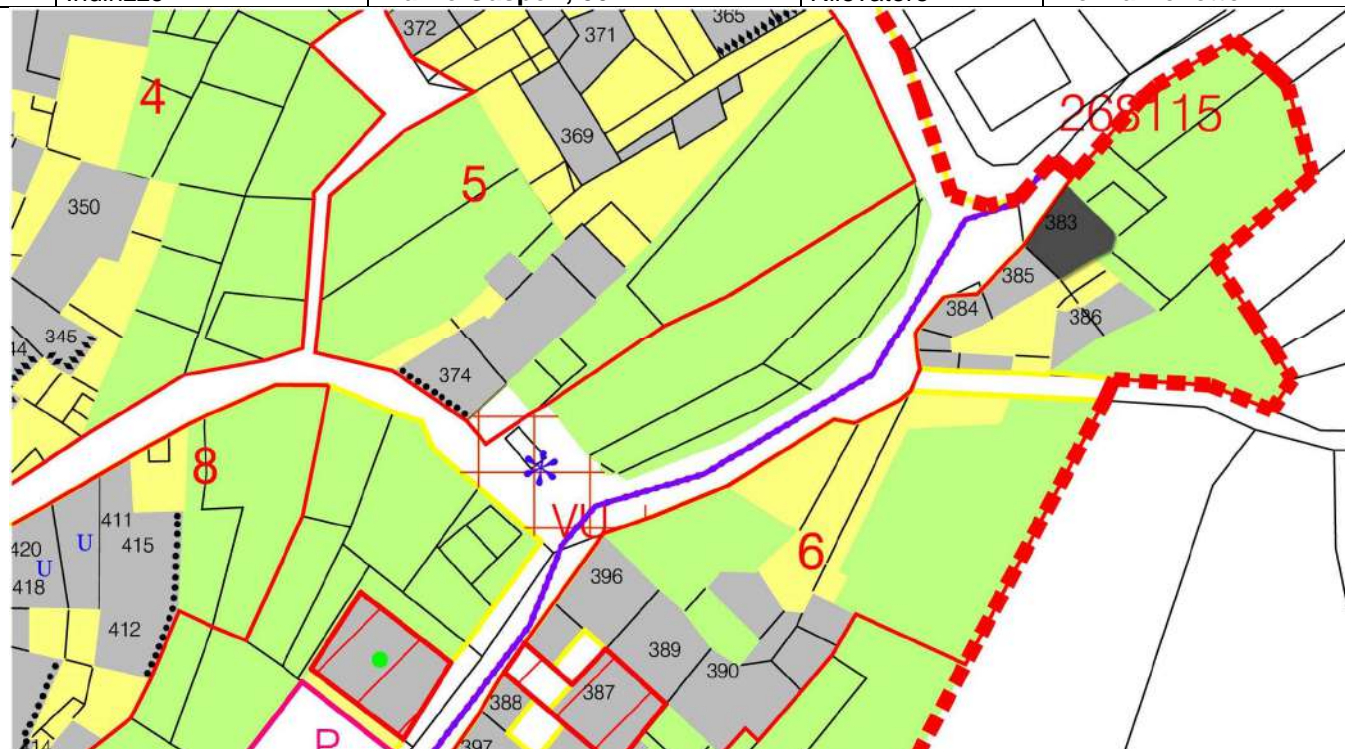
ANALISI

1	Tipologia Funzionale	EDIFICIO PREV. RESIDENZIALE	A	<input checked="" type="checkbox"/>	BAITA	E	
		EDIFICIO PRODUTTIVO	B	<input type="checkbox"/>	MALGA	F	
		EDIFICIO SPECIALE	C	<input type="checkbox"/>	DEPOSITO	G	
		COMMERCIALE	D	<input type="checkbox"/>		H	
1A	Destinazione d'uso del piano terra						
2	Epoca di Costruzione	ANTERIORE AL 1860			8	8	
		TRA IL 1860 E IL 1939			6		
		POSTERIORE AL 1939			4		
3	Tipologia architettonica storica	ALTA DEFINIZIONE			8	6	
		MEDIA DEFINIZIONE			6		
		BASSA DEFINIZIONE			4		
		NESSUNA DEFINIZIONE			0		
4	Permanenza dei caratteri formali originali	VOLUMETRICI ORIGINARI	2	1	0	2	
		CARATTERI COSTRUTTIVI	2	1	0	2	
		CARATTERI COMPLEMENT.	2	1	0	0	
		ASPETTI DECORATIVI	2	1	0	0	
		TOTALE				4	
5	Destinazione d'uso originaria	CONSERVATA				<input checked="" type="checkbox"/>	
		MODIFICATA PARZIALMENTE				<input type="checkbox"/>	
		MODIFICATA TOTALMENTE				<input type="checkbox"/>	
		NON INDIVIDUABILE				<input type="checkbox"/>	
6	Degrado fisico	NULLO				<input type="checkbox"/>	
		MEDIO				<input type="checkbox"/>	
		ELEVATO				<input checked="" type="checkbox"/>	
7	Grado di Utilizzo	UTILIZZATO				<input type="checkbox"/>	
		SOTTOUTILIZZATO				<input type="checkbox"/>	
		IN STATO DI ABBANDONO				<input checked="" type="checkbox"/>	
8	Spazi di pertinenza	ALTA QUALITA'				<input type="checkbox"/>	
		MEDIA QUALITA'				<input type="checkbox"/>	
		BASSA QUALITA'				<input checked="" type="checkbox"/>	
9	Vincoli Legislativi						
10	Categoria d'intervento prevista nel piano precedente						
11	Note						

PROGETTO

12	Categoria di Intervento Prevista	RESTAURO	
		RISANAMENTO CONSERVATIVO	
		RISTRUTTURAZIONE	<input checked="" type="checkbox"/>
		DEMOLIZIONE	
13	Vincoli particolari		
14	Categoria di Intervento per gli spazi di pertinenza	Ristrutturazione	

Comprensorio	C10	Foglio di Mappa	6
Comune Amministrativo	Villa Lagarina	N. Part. Edificiale	147
Comune Catastale	Pedersano	Data del Rilievo	Aprile 2011
Indirizzo	Via De Gasperi, 50	Rilevatore	Melina Benetton



Scala 1:1000



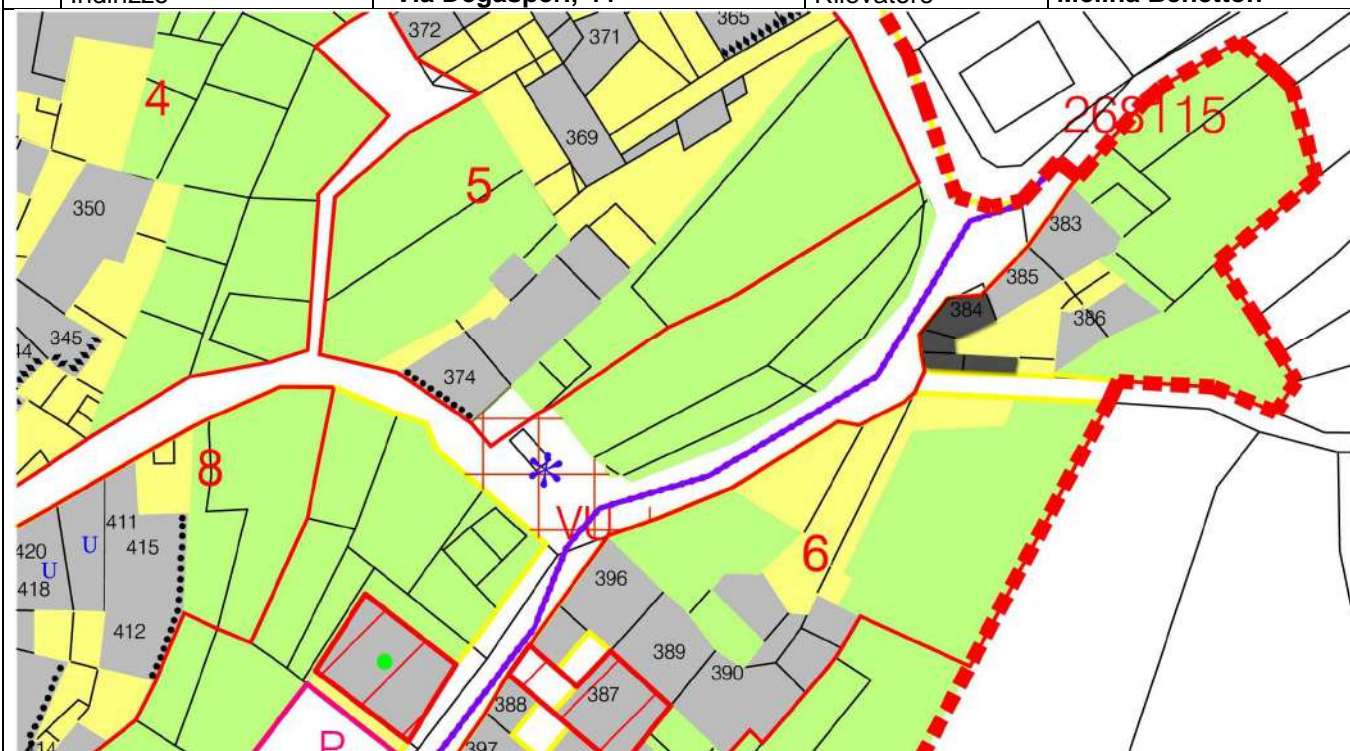
ANALISI

1	Tipologia Funzionale	EDIFICIO PREV. RESIDENZIALE	A	<input checked="" type="checkbox"/>	BAITA	E		
		EDIFICIO PRODUTTIVO	B	<input type="checkbox"/>	MALGA	F		
		EDIFICIO SPECIALE	C	<input type="checkbox"/>	DEPOSITO	G		
		COMMERCIALE	D	<input type="checkbox"/>		H		
1A	Destinazione d'uso del piano terra			Cantina/garage				
2	Epoca di Costruzione	ANTERIORE AL 1860			8	8		
		TRA IL 1860 E IL 1939			6			
		POSTERIORE AL 1939			4			
3	Tipologia architettonica storica	ALTA DEFINIZIONE			8	4		
		MEDIA DEFINIZIONE			6			
		BASSA DEFINIZIONE			4			
		NESSUNA DEFINIZIONE			0			
4	Permanenza dei caratteri formali originali	VOLUMETRICI ORIGINARI			2	1	0	2
		CARATTERI COSTRUTTIVI			2	1	0	2
		CARATTERI COMPLEMENT.			2	1	0	1
		ASPETTI DECORATIVI			2	1	0	1
		TOTALE						6
5	Destinazione d'uso originaria	CONSERVATA			X			
		MODIFICATA PARZIALMENTE						
		MODIFICATA TOTALMENTE						
		NON INDIVIDUABILE						
6	Degrado fisico	NULLO			X			
		MEDIO						
		ELEVATO						
7	Grado di Utilizzo	UTILIZZATO			X			
		SOTTOUTILIZZATO						
		IN STATO DI ABBANDONO						
8	Spazi di pertinenza	ALTA QUALITA'			X			
		MEDIA QUALITA'						
		BASSA QUALITA'						
9	Vincoli Legislativi							
10	Categoria d'intervento prevista nel piano precedente			Categoria C				
11	Note							

PROGETTO

12	Categoria di Intervento Prevista	RESTAURO	X
		RISANAMENTO CONSERVATIVO	
		RISTRUTTURAZIONE	
		DEMOLIZIONE	
13	Vincoli particolari:		
14	Categoria di Intervento per gli spazi di pertinenza	Ristrutturazione	

Comprensorio	C10	Foglio di Mappa	6
Comune Amministrativo	Villa Lagarina	N. Part. Edificiale	153
Comune Catastale	Pedersano	Data del Rilievo	01/04/11
Indirizzo	Via Degasperi, 44	Rilevatore	Melina Benetton



Scala 1:1000



ANALISI

1	Tipologia Funzionale	EDIFICIO PREV. RESIDENZIALE	A	<input checked="" type="checkbox"/>	BAITA	E	
		EDIFICIO PRODUTTIVO	B	<input type="checkbox"/>	MALGA	F	
		EDIFICIO SPECIALE	C	<input type="checkbox"/>	DEPOSITO	G	
		COMMERCIALE	D	<input type="checkbox"/>		H	
1A	Destinazione d'uso del piano terra			Cantina/garage			
2	Epoca di Costruzione	ANTERIORE AL 1860			8	8	
		TRA IL 1860 E IL 1939			6		
		POSTERIORE AL 1939			4		
3	Tipologia architettonica storica	ALTA DEFINIZIONE			8	4	
		MEDIA DEFINIZIONE			6		
		BASSA DEFINIZIONE			4		
		NESSUNA DEFINIZIONE			0		
4	Permanenza dei caratteri formali originali	VOLUMETRICI ORIGINARI	2	1	0	2	
		CARATTERI COSTRUTTIVI	2	1	0	1	
		CARATTERI COMPLEMENT.	2	1	0	1	
		ASPETTI DECORATIVI	2	1	0	1	
		TOTALE				5	
5	Destinazione d'uso originaria	CONSERVATA			X		
		MODIFICATA PARZIALMENTE					
		MODIFICATA TOTALMENTE					
		NON INDIVIDUABILE					
6	Degrado fisico	NULLO			X		
		MEDIO					
		ELEVATO					
7	Grado di Utilizzo	UTILIZZATO			X		
		SOTTOUTILIZZATO					
		IN STATO DI ABBANDONO					
8	Spazi di pertinenza	ALTA QUALITA'			X		
		MEDIA QUALITA'					
		BASSA QUALITA'					
9	Vincoli Legislativi						
10	Categoria d'intervento prevista nel piano precedente			Categoria C			
11	Note						

PROGETTO

12	Categoria di Intervento Prevista	RESTAURO	X
		RISANAMENTO CONSERVATIVO	
		RISTRUTTURAZIONE	
		DEMOLIZIONE	
13	Vincoli particolari		
14	Categoria di Intervento per gli spazi di pertinenza	Ristrutturazione	

SCHEDA N.

385

Scala 1:1000



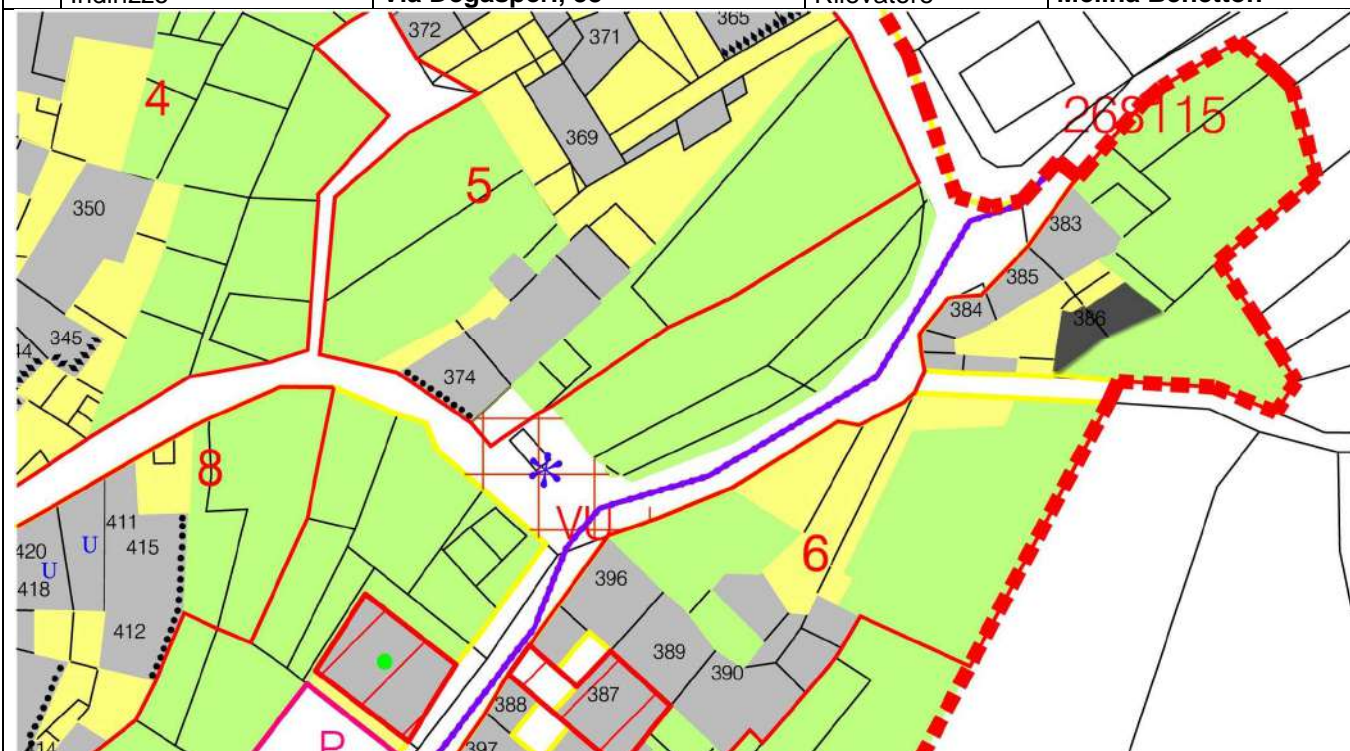
ANALISI

1	Tipologia Funzionale	EDIFICIO PREV. RESIDENZIALE	A	<input checked="" type="checkbox"/>	BAITA	E	
		EDIFICIO PRODUTTIVO	B		MALGA	F	
		EDIFICIO SPECIALE	C		DEPOSITO	G	
		COMMERCIALE	D			H	
1A	Destinazione d'uso del piano terra			Cantina			
2	Epoca di Costruzione	ANTERIORE AL 1860			8	8	
		TRA IL 1860 E IL 1939			6		
		POSTERIORE AL 1939			4		
3	Tipologia architettonica storica	ALTA DEFINIZIONE			8		
		MEDIA DEFINIZIONE			6		
		BASSA DEFINIZIONE			4	4	
		NESSUNA DEFINIZIONE			0		
4	Permanenza dei caratteri formali originali	VOLUMETRICI ORIGINARI	2	1	0	2	
		CARATTERI COSTRUTTIVI	2	1	0	2	
		CARATTERI COMPLEMENT.	2	1	0	1	
		ASPETTI DECORATIVI	2	1	0	1	
		TOTALE				6	
5	Destinazione d'uso originaria	CONSERVATA					
		MODIFICATA PARZIALMENTE			<input checked="" type="checkbox"/>		
		MODIFICATA TOTALMENTE					
		NON INDIVIDUABILE					
6	Degrado fisico	NULLO			<input checked="" type="checkbox"/>		
		MEDIO					
		ELEVATO					
7	Grado di Utilizzo	UTILIZZATO			<input checked="" type="checkbox"/>		
		SOTTOUTILIZZATO					
		IN STATO DI ABBANDONO					
8	Spazi di pertinenza	ALTA QUALITA'					
		MEDIA QUALITA'			<input checked="" type="checkbox"/>		
		BASSA QUALITA'					
9	Vincoli Legislativi						
10	Categoria d'intervento prevista nel piano precedente			Categoria C			
11	Note						

PROGETTO

12	Categoria di Intervento Prevista	RESTAURO	
		RISANAMENTO CONSERVATIVO	
		RISTRUTTURAZIONE	<input checked="" type="checkbox"/>
		DEMOLIZIONE	
13	Vincoli particolari		
14	Categoria di Intervento per gli spazi di pertinenza	Ristrutturazione	

Comprensorio	C10	Foglio di Mappa	6
Comune Amministrativo	Villa Lagarina	N. Part. Edificiale	148
Comune Catastale	Pedersano	Data del Rilievo	01/04/11
Indirizzo	Via Degasperi, 38	Rilevatore	Melina Benetton



Scala 1:1000



ANALISI

1	Tipologia Funzionale	EDIFICIO PREV. RESIDENZIALE	A	<input checked="" type="checkbox"/>	BAITA	E	
		EDIFICIO PRODUTTIVO	B		MALGA	F	
		EDIFICIO SPECIALE	C		DEPOSITO	G	
		COMMERCIALE	D			H	
1A	Destinazione d'uso del piano terra			Cantina			
2	Epoca di Costruzione	ANTERIORE AL 1860			8	8	
		TRA IL 1860 E IL 1939			6		
		POSTERIORE AL 1939			4		
3	Tipologia architettonica storica	ALTA DEFINIZIONE			8		
		MEDIA DEFINIZIONE			6		
		BASSA DEFINIZIONE			4	4	
		NESSUNA DEFINIZIONE			0		
4	Permanenza dei caratteri formali originali	VOLUMETRICI ORIGINARI	2	1	0	2	
		CARATTERI COSTRUTTIVI	2	1	0	2	
		CARATTERI COMPLEMENT.	2	1	0	2	
		ASPETTI DECORATIVI	2	1	0	2	
		TOTALE				8	
5	Destinazione d'uso originaria	CONSERVATA			<input checked="" type="checkbox"/>		
		MODIFICATA PARZIALMENTE					
		MODIFICATA TOTALMENTE					
		NON INDIVIDUABILE					
6	Degrado fisico	NULLO					
		MEDIO					
		ELEVATO			<input checked="" type="checkbox"/>		
7	Grado di Utilizzo	UTILIZZATO					
		SOTTOUTILIZZATO					
		IN STATO DI ABBANDONO			<input checked="" type="checkbox"/>		
8	Spazi di pertinenza	ALTA QUALITA'					
		MEDIA QUALITA'			<input checked="" type="checkbox"/>		
		BASSA QUALITA'					
9	Vincoli Legislativi						
10	Categoria d'intervento prevista nel piano precedente			Categoria B			
11	Note						

PROGETTO

12	Categoria di Intervento Prevista	RESTAURO	
		RISANAMENTO CONSERVATIVO	<input checked="" type="checkbox"/>
		RISTRUTTURAZIONE	
		DEMOLIZIONE	
13	Vincoli particolari		
14	Categoria di Intervento per gli spazi di pertinenza	Risanamento conservativo	

Comprensorio	C10	Foglio di Mappa	6
Comune Amministrativo	Villa Lagarina	N. Part. Edificiale	159/2
Comune Catastale	Pedersano	Data del Rilievo	01/04/11
Indirizzo	Via Degasperi, 20	Rilevatore	Melina Benetton



Scala 1:1000



ANALISI

1	Tipologia Funzionale	EDIFICIO PREV. RESIDENZIALE	A	<input checked="" type="checkbox"/>	BAITA	E		
		EDIFICIO PRODUTTIVO	B		MALGA	F		
		EDIFICIO SPECIALE	C		DEPOSITO	G		
		COMMERCIALE	D			H		
1A	Destinazione d'uso del piano terra			Cantina/abitazione				
2	Epoca di Costruzione	ANTERIORE AL 1860			8	8		
		TRA IL 1860 E IL 1939			6			
		POSTERIORE AL 1939			4			
3	Tipologia architettonica storica	ALTA DEFINIZIONE			8	8		
		MEDIA DEFINIZIONE			6			
		BASSA DEFINIZIONE			4			
		NESSUNA DEFINIZIONE			0			
4	Permanenza dei caratteri formali originali	VOLUMETRICI ORIGINARI			2	1	0	2
		CARATTERI COSTRUTTIVI			2	1	0	2
		CARATTERI COMPLEMENT.			2	1	0	2
		ASPETTI DECORATIVI			2	1	0	2
		TOTALE					8	
5	Destinazione d'uso originaria	CONSERVATA			<input checked="" type="checkbox"/>			
		MODIFICATA PARZIALMENTE						
		MODIFICATA TOTALMENTE						
		NON INDIVIDUABILE						
6	Degrado fisico	NULLO			<input checked="" type="checkbox"/>			
		MEDIO						
		ELEVATO						
7	Grado di Utilizzo	UTILIZZATO			<input checked="" type="checkbox"/>			
		SOTTOUTILIZZATO						
		IN STATO DI ABBANDONO						
8	Spazi di pertinenza	ALTA QUALITA'			<input checked="" type="checkbox"/>			
		MEDIA QUALITA'						
		BASSA QUALITA'						
9	Vincoli Legislativi			D.Lgs 22 gennaio 2004, n. 42				
10	Categoria d'intervento prevista nel piano precedente			Categoria A				
11	Note							

PROGETTO

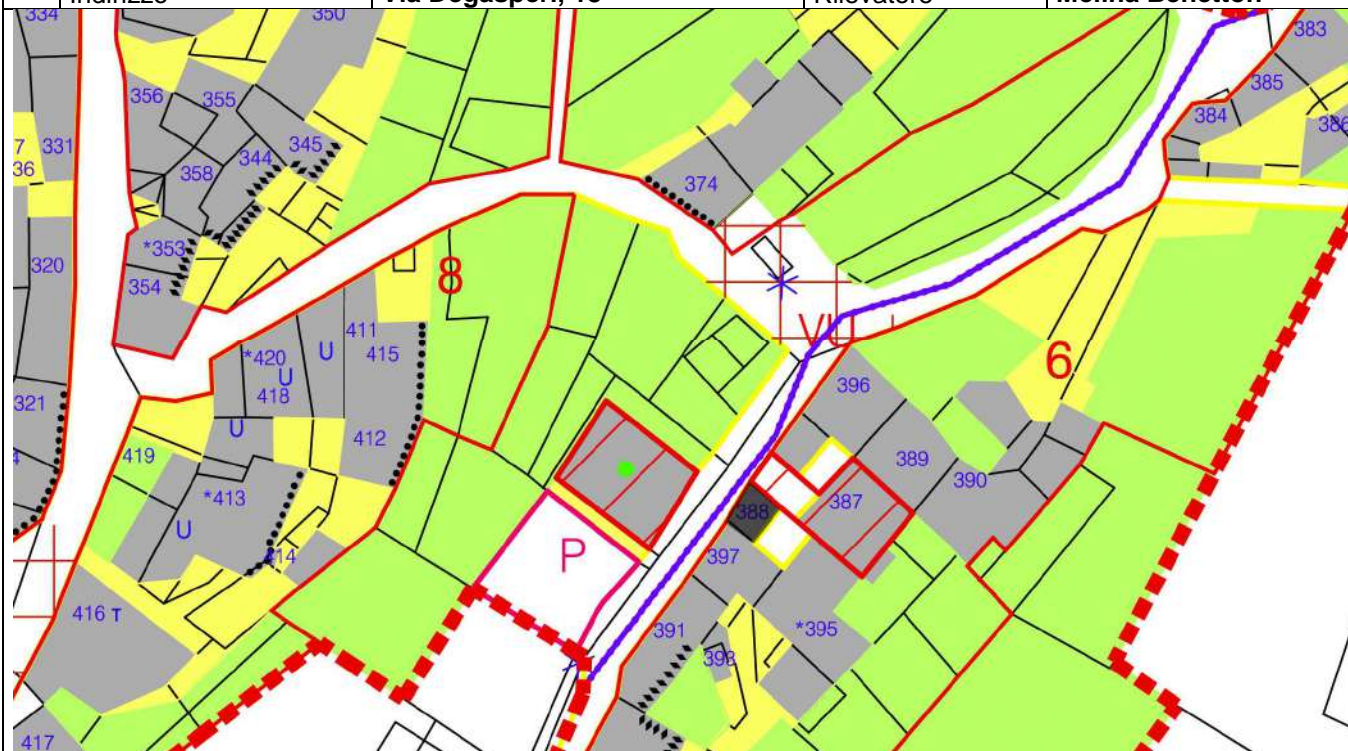
12	Categoria di Intervento Prevista	RESTAURO	<input checked="" type="checkbox"/>
		RISANAMENTO CONSERVATIVO	
		RISTRUTTURAZIONE	
		DEMOLIZIONE	
13	Vincoli particolari		
14	Categoria di Intervento per gli spazi di pertinenza	Restauro	

P.R.G. del Comune di Villa Lagarina – Rilevazione degli Insediamenti Storici

SCHEDA N.

388

Comprensorio	C10	Foglio di Mappa	6
Comune Amministrativo	Villa Lagarina	N. Part. Edificiale	161
Comune Catastale	Pedersano	Data del Rilievo	01/04/11
Indirizzo	Via Degasperi, 18	Rilevatore	Melina Benetton



Scala 1:1000



ANALISI

1	Tipologia Funzionale	EDIFICIO PREV. RESIDENZIALE	A		BAITA	E	
		EDIFICIO PRODUTTIVO	B		MALGA	F	
		EDIFICIO SPECIALE	C		DEPOSITO	G	X
		COMMERCIALE	D			H	
1A	Destinazione d'uso del piano terra				Portico		
2	Epoca di Costruzione	ANTERIORE AL 1860			8	8	
		TRA IL 1860 E IL 1939			6		
		POSTERIORE AL 1939			4		
3	Tipologia architettonica storica	ALTA DEFINIZIONE			8	8	
		MEDIA DEFINIZIONE			6		
		BASSA DEFINIZIONE			4		
		NESSUNA DEFINIZIONE			0		
4	Permanenza dei caratteri formali originali	VOLUMETRICI ORIGINARI	2	1	0	2	
		CARATTERI COSTRUTTIVI	2	1	0	2	
		CARATTERI COMPLEMENT.	2	1	0	2	
		ASPETTI DECORATIVI	2	1	0	2	
		TOTALE				8	
5	Destinazione d'uso originaria	CONSERVATA			X		
		MODIFICATA PARZIALMENTE					
		MODIFICATA TOTALMENTE					
		NON INDIVIDUABILE					
6	Degrado fisico	NULLO					
		MEDIO					
		ELEVATO			X		
7	Grado di Utilizzo	UTILIZZATO					
		SOTTOUTILIZZATO			X		
		IN STATO DI ABBANDONO					
8	Spazi di pertinenza	ALTA QUALITA'					
		MEDIA QUALITA'			X		
		BASSA QUALITA'					
9	Vincoli Legislativi						
10	Categoria d'intervento prevista nel piano precedente				Categoria A		
11	Note						

PROGETTO

12	Categoria di Intervento Prevista	RESTAURO	X
		RISANAMENTO CONSERVATIVO	
		RISTRUTTURAZIONE	
		DEMOLIZIONE	
13	Vincoli particolari		
14	Categoria di Intervento per gli spazi di pertinenza	Restauro	

SCHEDA N.

389

Scala 1:1000



ANALISI

1	Tipologia Funzionale	EDIFICIO PREV. RESIDENZIALE	A	<input checked="" type="checkbox"/>	BAITA	E	
		EDIFICIO PRODUTTIVO	B	<input type="checkbox"/>	MALGA	F	
		EDIFICIO SPECIALE	C	<input type="checkbox"/>	DEPOSITO	G	
		COMMERCIALE	D	<input type="checkbox"/>		H	
1A	Destinazione d'uso del piano terra			Cantina			
2	Epoca di Costruzione	ANTERIORE AL 1860			8	8	
		TRA IL 1860 E IL 1939			6		
		POSTERIORE AL 1939			4		
3	Tipologia architettonica storica	ALTA DEFINIZIONE			8		
		MEDIA DEFINIZIONE			6		
		BASSA DEFINIZIONE			4	4	
		NESSUNA DEFINIZIONE			0		
4	Permanenza dei caratteri formali originali	VOLUMETRICI ORIGINARI	2	1	0	2	
		CARATTERI COSTRUTTIVI	2	1	0	2	
		CARATTERI COMPLEMENT.	2	1	0	1	
		ASPETTI DECORATIVI	2	1	0	1	
		TOTALE				6	
5	Destinazione d'uso originaria	CONSERVATA					
		MODIFICATA PARZIALMENTE			<input checked="" type="checkbox"/>		
		MODIFICATA TOTALMENTE					
		NON INDIVIDUABILE					
6	Degrado fisico	NULLO			<input checked="" type="checkbox"/>		
		MEDIO					
		ELEVATO					
7	Grado di Utilizzo	UTILIZZATO			<input checked="" type="checkbox"/>		
		SOTTOUTILIZZATO					
		IN STATO DI ABBANDONO					
8	Spazi di pertinenza	ALTA QUALITA'					
		MEDIA QUALITA'			<input checked="" type="checkbox"/>		
		BASSA QUALITA'					
9	Vincoli Legislativi						
10	Categoria d'intervento prevista nel piano precedente			Categoria A e D			
11	Note						

PROGETTO

12	Categoria di Intervento Prevista	RESTAURO	<input checked="" type="checkbox"/>
		RISANAMENTO CONSERVATIVO	<input type="checkbox"/>
		RISTRUTTURAZIONE	<input type="checkbox"/>
		DEMOLIZIONE	<input type="checkbox"/>
13	Vincoli particolari		
14	Categoria di Intervento per gli spazi di pertinenza	Restauro	

SCHEDA N.

390

Scala 1:1000



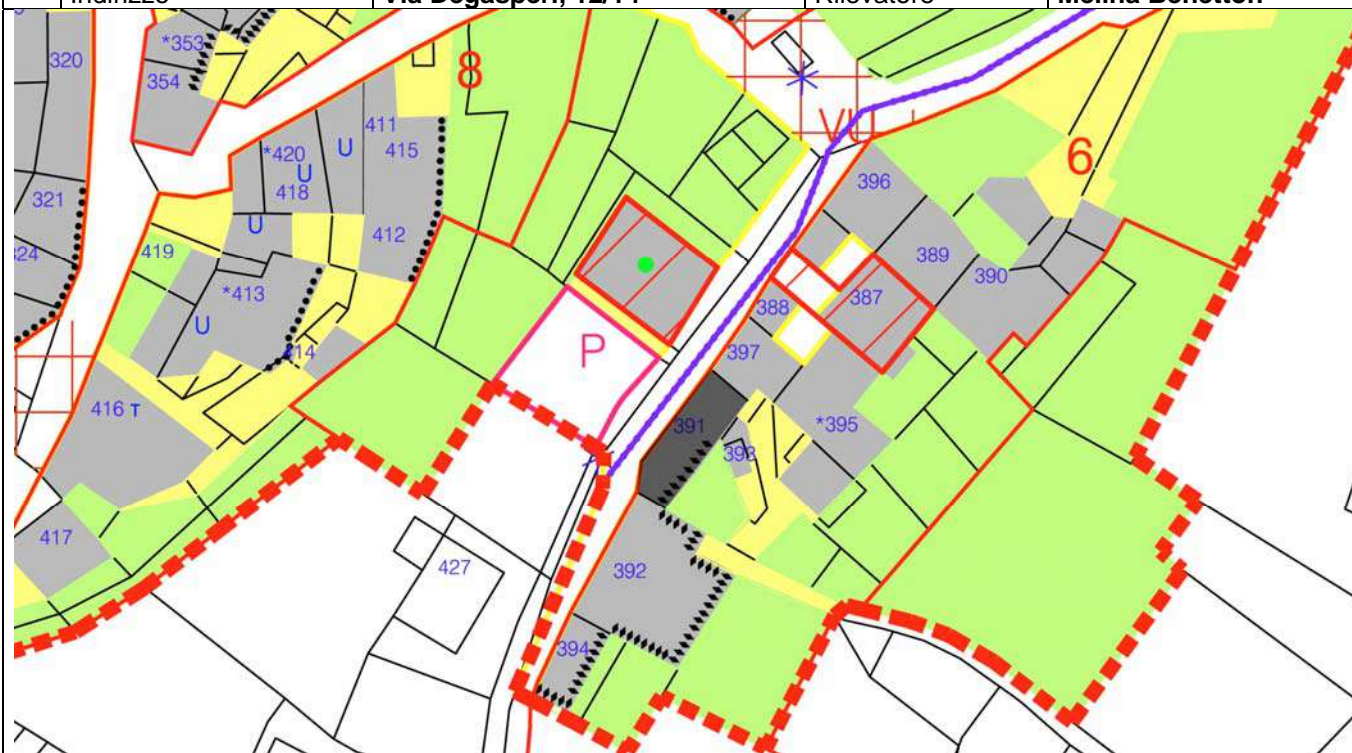
ANALISI

1	Tipologia Funzionale	EDIFICIO PREV. RESIDENZIALE	A	<input checked="" type="checkbox"/>	BAITA	E		
		EDIFICIO PRODUTTIVO	B	<input type="checkbox"/>	MALGA	F		
		EDIFICIO SPECIALE	C	<input type="checkbox"/>	DEPOSITO	G		
		COMMERCIALE	D	<input type="checkbox"/>		H		
1A	Destinazione d'uso del piano terra				Abitazione			
2	Epoca di Costruzione	ANTERIORE AL 1860			8	6		
		TRA IL 1860 E IL 1939			6			
		POSTERIORE AL 1939			4			
3	Tipologia architettonica storica	ALTA DEFINIZIONE			8	6		
		MEDIA DEFINIZIONE			6			
		BASSA DEFINIZIONE			4			
		NESSUNA DEFINIZIONE			0			
4	Permanenza dei caratteri formali originali	VOLUMETRICI ORIGINARI			2	1	0	2
		CARATTERI COSTRUTTIVI			2	1	0	1
		CARATTERI COMPLEMENT.			2	1	0	1
		ASPETTI DECORATIVI			2	1	0	1
		TOTALE						5
5	Destinazione d'uso originaria	CONSERVATA			X			
		MODIFICATA PARZIALMENTE						
		MODIFICATA TOTALMENTE						
		NON INDIVIDUABILE						
6	Degrado fisico	NULLO			X			
		MEDIO						
		ELEVATO						
7	Grado di Utilizzo	UTILIZZATO			X			
		SOTTOUTILIZZATO						
		IN STATO DI ABBANDONO						
8	Spazi di pertinenza	ALTA QUALITA'			X			
		MEDIA QUALITA'						
		BASSA QUALITA'						
9	Vincoli Legislativi							
10	Categoria d'intervento prevista nel piano precedente				Categoria A			
11	Note							

PROGETTO

12	Categoria di Intervento Prevista	RESTAURO	X
		RISANAMENTO CONSERVATIVO	<input type="checkbox"/>
		RISTRUTTURAZIONE	<input type="checkbox"/>
		DEMOLIZIONE	<input type="checkbox"/>
13	Vincoli particolari		
14	Categoria di Intervento per gli spazi di pertinenza	Restauro	

Comprensorio	C10	Foglio di Mappa	6
Comune Amministrativo	Villa Lagarina	N. Part. Edificiale	166
Comune Catastale	Pedersano	Data del Rilievo	01/04/11
Indirizzo	Via Degasperi, 12/14	Rilevatore	Melina Benetton



Scala 1:1000



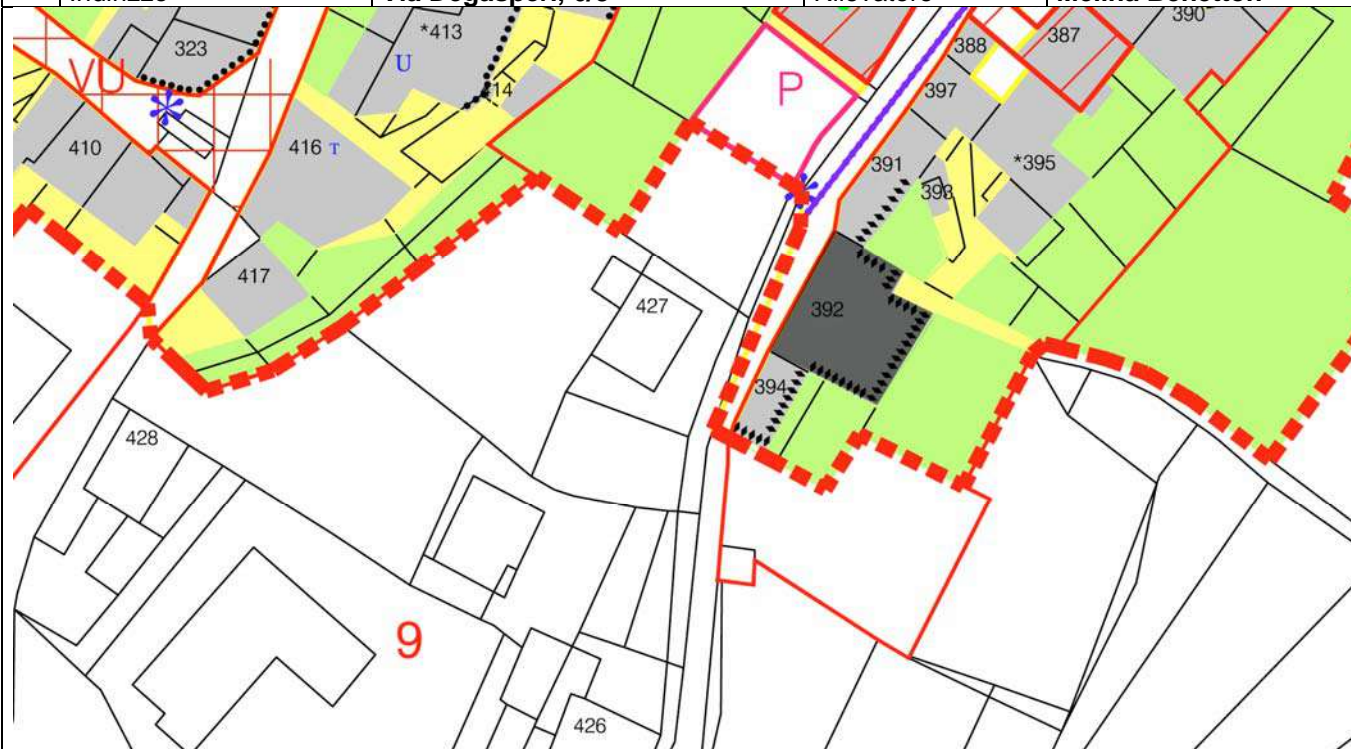
ANALISI

1	Tipologia Funzionale	EDIFICIO PREV. RESIDENZIALE	A	<input checked="" type="checkbox"/>	BAITA	E	
		EDIFICIO PRODUTTIVO	B	<input type="checkbox"/>	MALGA	F	
		EDIFICIO SPECIALE	C	<input type="checkbox"/>	DEPOSITO	G	
		COMMERCIALE	D	<input type="checkbox"/>		H	
1A	Destinazione d'uso del piano terra			Abitazione			
2	Epoca di Costruzione	ANTERIORE AL 1860			8	8	
		TRA IL 1860 E IL 1939			6		
		POSTERIORE AL 1939			4		
3	Tipologia architettonica storica	ALTA DEFINIZIONE			8		
		MEDIA DEFINIZIONE			6		
		BASSA DEFINIZIONE			4	4	
		NESSUNA DEFINIZIONE			0		
4	Permanenza dei caratteri formali originali	VOLUMETRICI ORIGINARI	2	1	0	2	
		CARATTERI COSTRUTTIVI	2	1	0	2	
		CARATTERI COMPLEMENT.	2	1	0	1	
		ASPETTI DECORATIVI	2	1	0	1	
		TOTALE				6	
5	Destinazione d'uso originaria	CONSERVATA			<input checked="" type="checkbox"/>		
		MODIFICATA PARZIALMENTE			<input type="checkbox"/>		
		MODIFICATA TOTALMENTE			<input type="checkbox"/>		
		NON INDIVIDUABILE			<input type="checkbox"/>		
6	Degrado fisico	NULLO			<input checked="" type="checkbox"/>		
		MEDIO			<input type="checkbox"/>		
		ELEVATO			<input type="checkbox"/>		
7	Grado di Utilizzo	UTILIZZATO			<input checked="" type="checkbox"/>		
		SOTTOUTILIZZATO			<input type="checkbox"/>		
		IN STATO DI ABBANDONO			<input type="checkbox"/>		
8	Spazi di pertinenza	ALTA QUALITA'			<input type="checkbox"/>		
		MEDIA QUALITA'			<input checked="" type="checkbox"/>		
		BASSA QUALITA'			<input type="checkbox"/>		
9	Vincoli Legislativi						
10	Categoria d'intervento prevista nel piano precedente			Categoria C			
11	Note						

PROGETTO

12	Categoria di Intervento Prevista	RESTAURO	
		RISANAMENTO CONSERVATIVO	<input checked="" type="checkbox"/>
		RISTRUTTURAZIONE	<input type="checkbox"/>
		DEMOLIZIONE	<input type="checkbox"/>
13	Vincoli particolari		
14	Categoria di Intervento per gli spazi di pertinenza	Ristrutturazione	

Comprensorio	C10	Foglio di Mappa	6
Comune Amministrativo	Villa Lagarina	N. Part. Edificiale	172
Comune Catastale	Pedersano	Data del Rilievo	01/04/11
Indirizzo	Via Degasperi, 6/8	Rilevatore	Melina Benetton



Scala 1:1000



ANALISI

1	Tipologia Funzionale	EDIFICIO PREV. RESIDENZIALE	A	<input checked="" type="checkbox"/>	BAITA	E		
		EDIFICIO PRODUTTIVO	B	<input type="checkbox"/>	MALGA	F		
		EDIFICIO SPECIALE	C	<input type="checkbox"/>	DEPOSITO	G		
		COMMERCIALE	D	<input type="checkbox"/>		H		
1A	Destinazione d'uso del piano terra			Abitazione/cantina				
2	Epoca di Costruzione	ANTERIORE AL 1860			8	8		
		TRA IL 1860 E IL 1939			6			
		POSTERIORE AL 1939			4			
3	Tipologia architettonica storica	ALTA DEFINIZIONE			8			
		MEDIA DEFINIZIONE			6			
		BASSA DEFINIZIONE			4	4		
		NESSUNA DEFINIZIONE			0			
4	Permanenza dei caratteri formali originali	VOLUMETRICI ORIGINARI			2	1	0	2
		CARATTERI COSTRUTTIVI			2	1	0	2
		CARATTERI COMPLEMENT.			2	1	0	1
		ASPETTI DECORATIVI			2	1	0	2
		TOTALE						7
5	Destinazione d'uso originaria	CONSERVATA			<input checked="" type="checkbox"/>			
		MODIFICATA PARZIALMENTE			<input type="checkbox"/>			
		MODIFICATA TOTALMENTE			<input type="checkbox"/>			
		NON INDIVIDUABILE			<input type="checkbox"/>			
6	Degrado fisico	NULLO			<input checked="" type="checkbox"/>			
		MEDIO			<input type="checkbox"/>			
		ELEVATO			<input type="checkbox"/>			
7	Grado di Utilizzo	UTILIZZATO			<input checked="" type="checkbox"/>			
		SOTTOUTILIZZATO			<input type="checkbox"/>			
		IN STATO DI ABBANDONO			<input type="checkbox"/>			
8	Spazi di pertinenza	ALTA QUALITA'			<input type="checkbox"/>			
		MEDIA QUALITA'			<input checked="" type="checkbox"/>			
		BASSA QUALITA'			<input type="checkbox"/>			
9	Vincoli Legislativi							
10	Categoria d'intervento prevista nel piano precedente		Categoria C					
11	Note							

PROGETTO

12	Categoria di Intervento Prevista	RESTAURO	
		RISANAMENTO CONSERVATIVO	<input checked="" type="checkbox"/>
		RISTRUTTURAZIONE	
		DEMOLIZIONE	
13	Vincoli particolari		
14	Categoria di Intervento per gli spazi di pertinenza	Ristrutturazione	