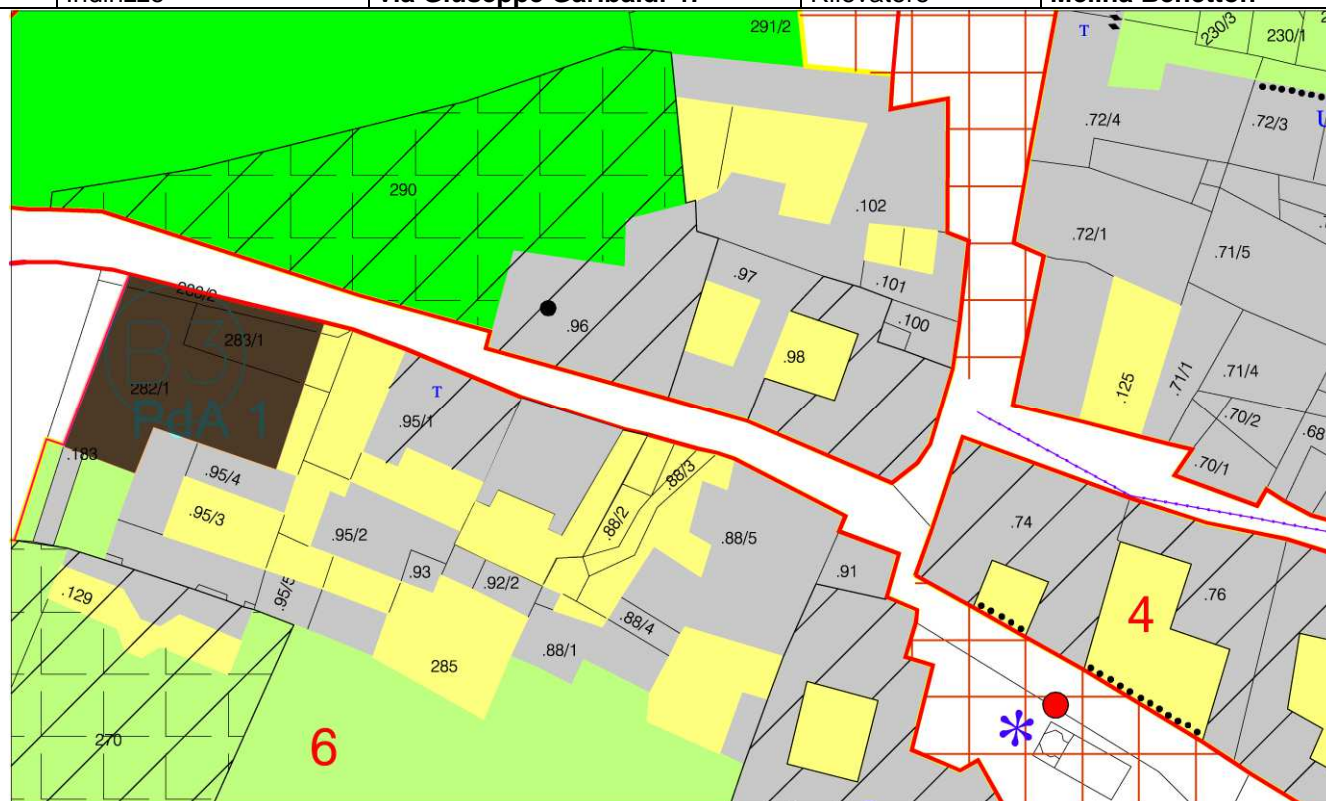


P.R.G. del Comune di Villa Lagarina – Rilevazione degli Insediamenti Storici

SCHEDA N.

PdA1

Comprensorio	C1	Foglio di Mappa	1
Comune Amministrativo	Villa Lagarina	N. Part. Edificiale	283/1
Comune Catastale	Villa Lagarina	Data del Rilievo	Agosto 2008
Indirizzo	via Giuseppe Garibaldi 47	Rilevatore	Melina Benetton



Scala 1:1000



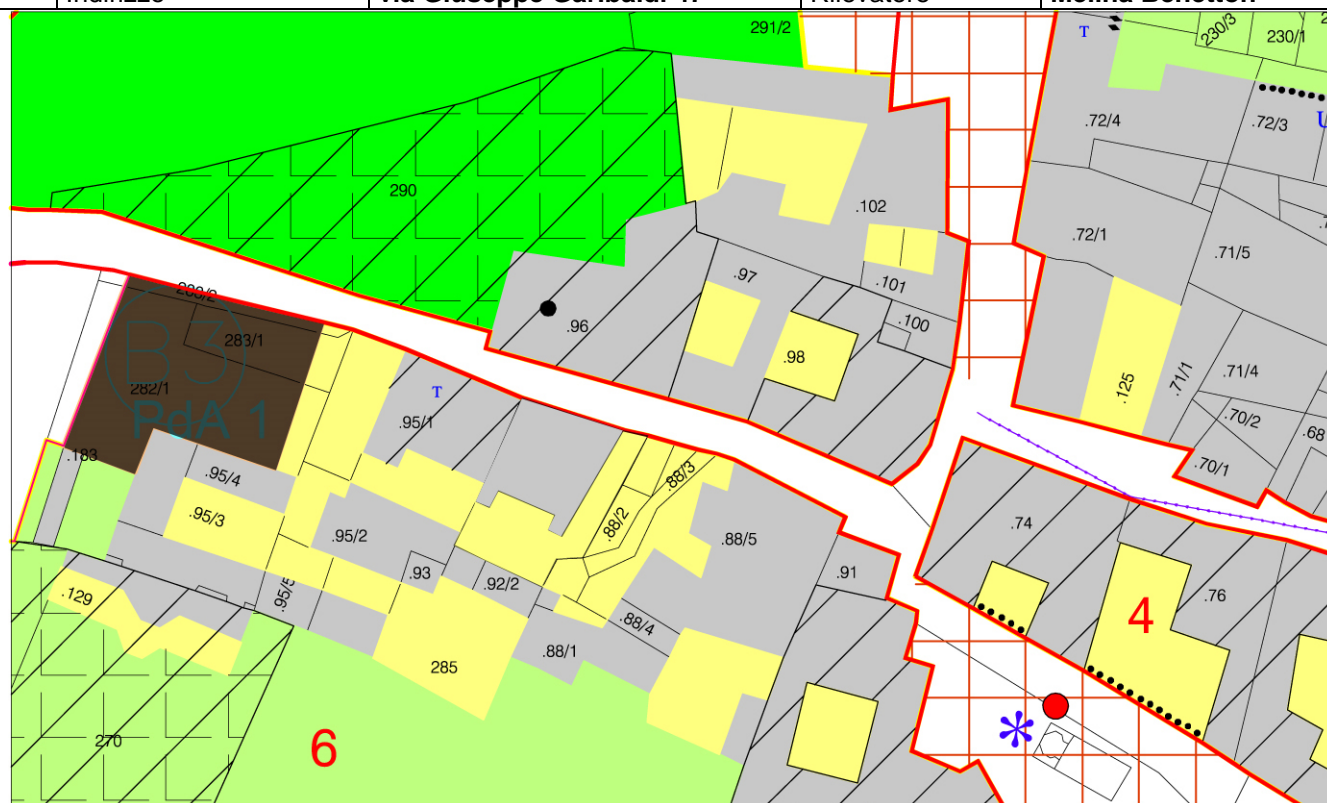
ANALISI

1	Tipologia Funzionale	EDIFICIO PREV. RESIDENZIALE	A	<input checked="" type="checkbox"/>	BAITA	E		
		EDIFICIO PRODUTTIVO	B	<input type="checkbox"/>	MALGA	F		
		EDIFICIO SPECIALE	C	<input type="checkbox"/>	DEPOSITO	G		
		COMMERCIALE	D	<input type="checkbox"/>		H		
1A Destinazione d'uso del piano terra								
2	Epoca di Costruzione	ANTERIORE AL 1860			8			
		TRA IL 1860 E IL 1939			6			
		POSTERIORE AL 1939			4	4		
3	Tipologia architettonica storica	ALTA DEFINIZIONE			8	6		
		MEDIA DEFINIZIONE			6			
		BASSA DEFINIZIONE			4			
		NESSUNA DEFINIZIONE			0			
4	Permanenza dei caratteri formali originali	VOLUMETRICI ORIGINARI			2	1	0	2
		CARATTERI COSTRUTTIVI			2	1	0	2
		CARATTERI COMPLEMENT.			2	1	0	2
		ASPETTI DECORATIVI			2	1	0	2
		TOTALE						8
5	Destinazione d'uso originaria	CONSERVATA					<input checked="" type="checkbox"/>	
		MODIFICATA PARZIALMENTE					<input type="checkbox"/>	
		MODIFICATA TOTALMENTE					<input type="checkbox"/>	
		NON INDIVIDUABILE					<input type="checkbox"/>	
6	Degrado fisico	NULLO					<input checked="" type="checkbox"/>	
		MEDIO					<input type="checkbox"/>	
		ELEVATO					<input type="checkbox"/>	
7	Grado di Utilizzo	UTILIZZATO					<input checked="" type="checkbox"/>	
		SOTTOUTILIZZATO					<input type="checkbox"/>	
		IN STATO DI ABBANDONO					<input type="checkbox"/>	
8	Spazi di pertinenza	ALTA QUALITA'					<input type="checkbox"/>	
		MEDIA QUALITA'					<input checked="" type="checkbox"/>	
		BASSA QUALITA'					<input type="checkbox"/>	
9 Vincoli Legislativi								
10 Categoria d'intervento prevista nel piano precedente Art.29								
11 Note								

PROGETTO

12	Categoria di Intervento Prevista	RESTAURO	
		RISANAMENTO CONSERVATIVO	
		RISTRUTTURAZIONE	<input checked="" type="checkbox"/>
		DEMOLIZIONE	
13 Vincoli particolari: Viene eliminata previsione di pda			
14 Categoria di Intervento per gli spazi di pertinenza		Ristrutturazione	

Comprensorio	C1	Foglio di Mappa	1
Comune Amministrativo	Villa Lagarina	N. Part. Edificiale	283/1
Comune Catastale	Villa Lagarina	Data del Rilievo	Agosto 2008
Indirizzo	via Giuseppe Garibaldi 47	Rilevatore	Melina Benetton



Scala 1:1000



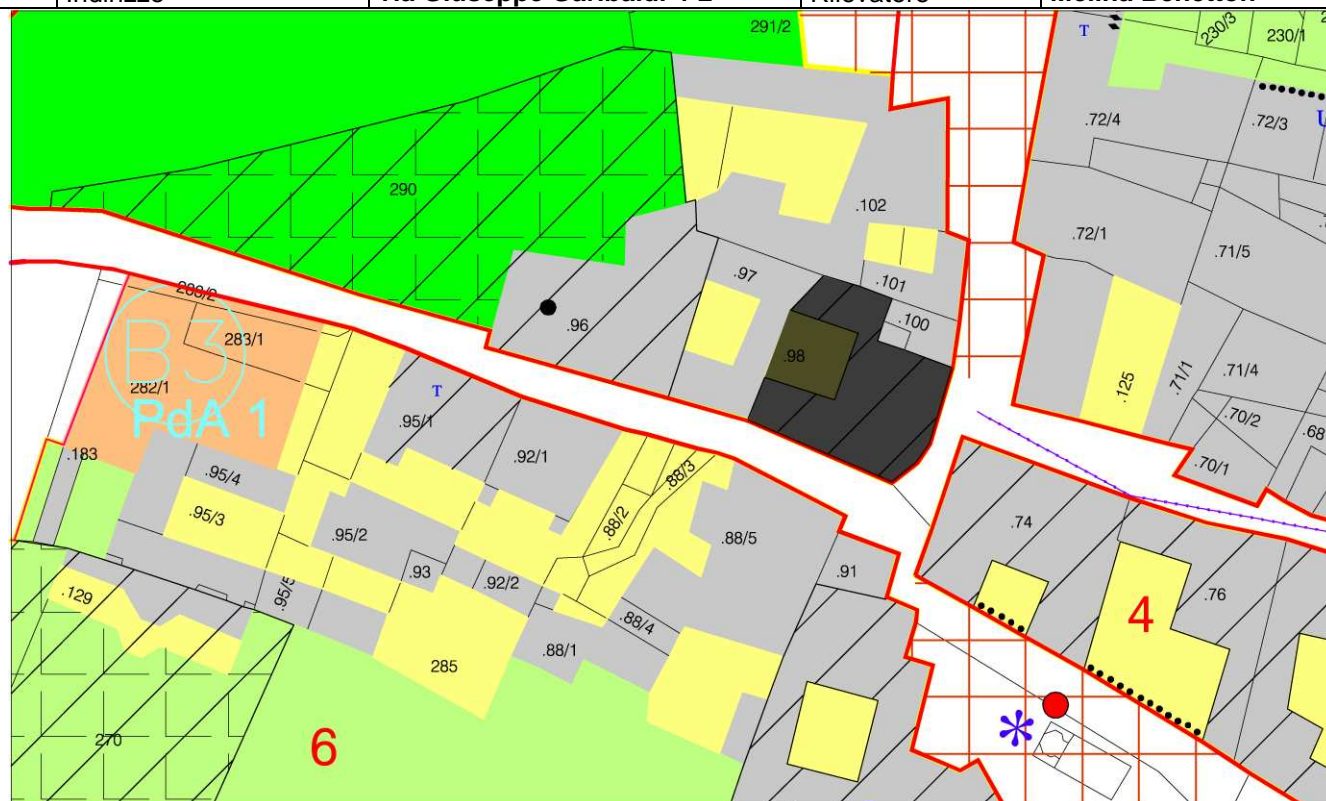
ANALISI

1	Tipologia Funzionale	EDIFICIO PREV. RESIDENZIALE	A	<input checked="" type="checkbox"/>	BAITA	E	<input type="checkbox"/>	
		EDIFICIO PRODUTTIVO	B	<input type="checkbox"/>	MALGA	F	<input type="checkbox"/>	
		EDIFICIO SPECIALE	C	<input type="checkbox"/>	DEPOSITO	G	<input type="checkbox"/>	
		COMMERCIALE	D	<input type="checkbox"/>		H	<input type="checkbox"/>	
1A	Destinazione d'uso del piano terra							
2	Epoca di Costruzione	ANTERIORE AL 1860			8	<input type="checkbox"/>		
		TRA IL 1860 E IL 1939			6	<input type="checkbox"/>		
		POSTERIORE AL 1939			4	4		
3	Tipologia architettonica storica	ALTA DEFINIZIONE			8	<input type="checkbox"/>		
		MEDIA DEFINIZIONE			6	6		
		BASSA DEFINIZIONE			4	<input type="checkbox"/>		
		NESSUNA DEFINIZIONE			0	<input type="checkbox"/>		
4	Permanenza dei caratteri formali originali	VOLUMETRICI ORIGINARI			2	1	0	2
		CARATTERI COSTRUTTIVI			2	1	0	2
		CARATTERI COMPLEMENT.			2	1	0	2
		ASPETTI DECORATIVI			2	1	0	2
		TOTALE					8	
5	Destinazione d'uso originaria	CONSERVATA			<input checked="" type="checkbox"/>			
		MODIFICATA PARZIALMENTE			<input type="checkbox"/>			
		MODIFICATA TOTALMENTE			<input type="checkbox"/>			
		NON INDIVIDUABILE			<input type="checkbox"/>			
6	Degrado fisico	NULLO			<input checked="" type="checkbox"/>			
		MEDIO			<input type="checkbox"/>			
		ELEVATO			<input type="checkbox"/>			
7	Grado di Utilizzo	UTILIZZATO			<input checked="" type="checkbox"/>			
		SOTTOUTILIZZATO			<input type="checkbox"/>			
		IN STATO DI ABBANDONO			<input type="checkbox"/>			
8	Spazi di pertinenza	ALTA QUALITA'			<input type="checkbox"/>			
		MEDIA QUALITA'			<input checked="" type="checkbox"/>			
		BASSA QUALITA'			<input type="checkbox"/>			
9	Vincoli Legislativi							
10	Categoria d'intervento prevista nel piano precedente			Art.29				
11	Note							

PROGETTO

12	Categoria di Intervento Prevista	RESTAURO	<input type="checkbox"/>
		RISANAMENTO CONSERVATIVO	<input type="checkbox"/>
		RISTRUTTURAZIONE	<input checked="" type="checkbox"/>
		DEMOLIZIONE	<input type="checkbox"/>
13	Vincoli particolari:		
14	Categoria di Intervento per gli spazi di pertinenza		Ristrutturazione

Comprensorio	C1	Foglio di Mappa	1
Comune Amministrativo	Villa Lagarina	N. Part. Edificiale	98
Comune Catastale	Villa Lagarina	Data del Rilievo	Agosto 2008
Indirizzo	via Giuseppe Garibaldi 4-2	Rilevatore	Melina Benetton



Scala 1:1000



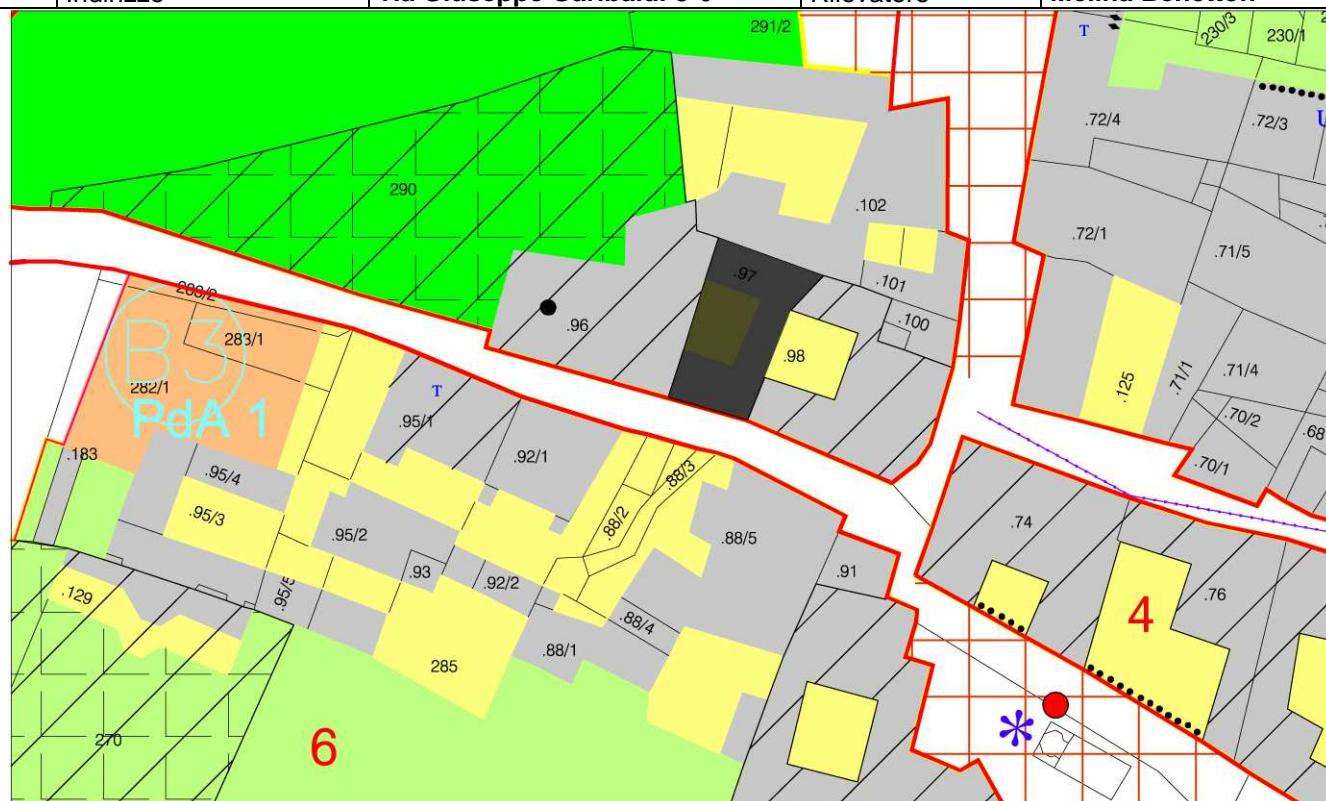
ANALISI

1	Tipologia Funzionale	EDIFICIO PREV. RESIDENZIALE	A	<input checked="" type="checkbox"/>	BAITA	E		
		EDIFICIO PRODUTTIVO	B	<input type="checkbox"/>	MALGA	F		
		EDIFICIO SPECIALE	C	<input type="checkbox"/>	DEPOSITO	G		
		COMMERCIALE	D	<input type="checkbox"/>		H		
1A	Destinazione d'uso del piano terra			attività commerciale				
2	Epoca di Costruzione	ANTERIORE AL 1860			8	8		
		TRA IL 1860 E IL 1939			6			
		POSTERIORE AL 1939			4			
3	Tipologia architettonica storica	ALTA DEFINIZIONE			8	8		
		MEDIA DEFINIZIONE			6			
		BASSA DEFINIZIONE			4			
		NESSUNA DEFINIZIONE			0			
4	Permanenza dei caratteri formali originali	VOLUMETRICI ORIGINARI			2	1	0	2
		CARATTERI COSTRUTTIVI			2	1	0	2
		CARATTERI COMPLEMENT.			2	1	0	2
		ASPETTI DECORATIVI			2	1	0	2
		TOTALE						8
5	Destinazione d'uso originaria	CONSERVATA						
		MODIFICATA PARZIALMENTE				X		
		MODIFICATA TOTALMENTE						
		NON INDIVIDUABILE						
6	Degrado fisico	NULLO				X		
		MEDIO						
		ELEVATO						
7	Grado di Utilizzo	UTILIZZATO				X		
		SOTTOUTILIZZATO						
		IN STATO DI ABBANDONO						
8	Spazi di pertinenza	ALTA QUALITA'						
		MEDIA QUALITA'				X		
		BASSA QUALITA'						
9	Vincoli Legislativi			D.Lgs 22 gennaio 2004, n. 42				
10	Categoria d'intervento prevista nel piano precedente			Categoria A				
11	Note							

PROGETTO

12	Categoria di Intervento Prevista	RESTAURO	<input checked="" type="checkbox"/>
		RISANAMENTO CONSERVATIVO	<input type="checkbox"/>
		RISTRUTTURAZIONE	<input type="checkbox"/>
		DEMOLIZIONE	<input type="checkbox"/>
13	Vincoli particolari: Tutela e conservazione del capitello		
14	Categoria di Intervento per gli spazi di pertinenza	Restauro	

Comprensorio	C1	Foglio di Mappa	1
Comune Amministrativo	Villa Lagarina	N. Part. Edificiale	97
Comune Catastale	Villa Lagarina	Data del Rilievo	Agosto 2008
Indirizzo	via Giuseppe Garibaldi 8-6	Rilevatore	Melina Benetton



Scala 1:1000



ANALISI

1	Tipologia Funzionale	EDIFICIO PREV. RESIDENZIALE	A	<input checked="" type="checkbox"/>	BAITA	E		
		EDIFICIO PRODUTTIVO	B	<input type="checkbox"/>	MALGA	F		
		EDIFICIO SPECIALE	C	<input type="checkbox"/>	DEPOSITO	G		
		COMMERCIALE	D	<input type="checkbox"/>		H		
1A	Destinazione d'uso del piano terra			attività commerciale				
2	Epoca di Costruzione	ANTERIORE AL 1860			8	8		
		TRA IL 1860 E IL 1939			6			
		POSTERIORE AL 1939			4			
3	Tipologia architettonica storica	ALTA DEFINIZIONE			8	6		
		MEDIA DEFINIZIONE			6			
		BASSA DEFINIZIONE			4			
		NESSUNA DEFINIZIONE			0			
4	Permanenza dei caratteri formali originali	VOLUMETRICI ORIGINARI			2	1	0	2
		CARATTERI COSTRUTTIVI			2	1	0	2
		CARATTERI COMPLEMENT.			2	1	0	1
		ASPETTI DECORATIVI			2	1	0	2
		TOTALE						7
5	Destinazione d'uso originaria	CONSERVATA			X			
		MODIFICATA PARZIALMENTE						
		MODIFICATA TOTALMENTE						
		NON INDIVIDUABILE						
6	Degrado fisico	NULLO			X			
		MEDIO						
		ELEVATO						
7	Grado di Utilizzo	UTILIZZATO			X			
		SOTTOUTILIZZATO						
		IN STATO DI ABBANDONO						
8	Spazi di pertinenza	ALTA QUALITA'			X			
		MEDIA QUALITA'						
		BASSA QUALITA'						
9	Vincoli Legislativi							
10	Categoria d'intervento prevista nel piano precedente			Categoria B				
11	Note							

PROGETTO

12	Categoria di Intervento Prevista	RESTAURO		X
		RISANAMENTO CONSERVATIVO		
		RISTRUTTURAZIONE		
		DEMOLIZIONE		
13	Vincoli particolari			
14	Categoria di Intervento per gli spazi di pertinenza		Risanamento Conservativo	

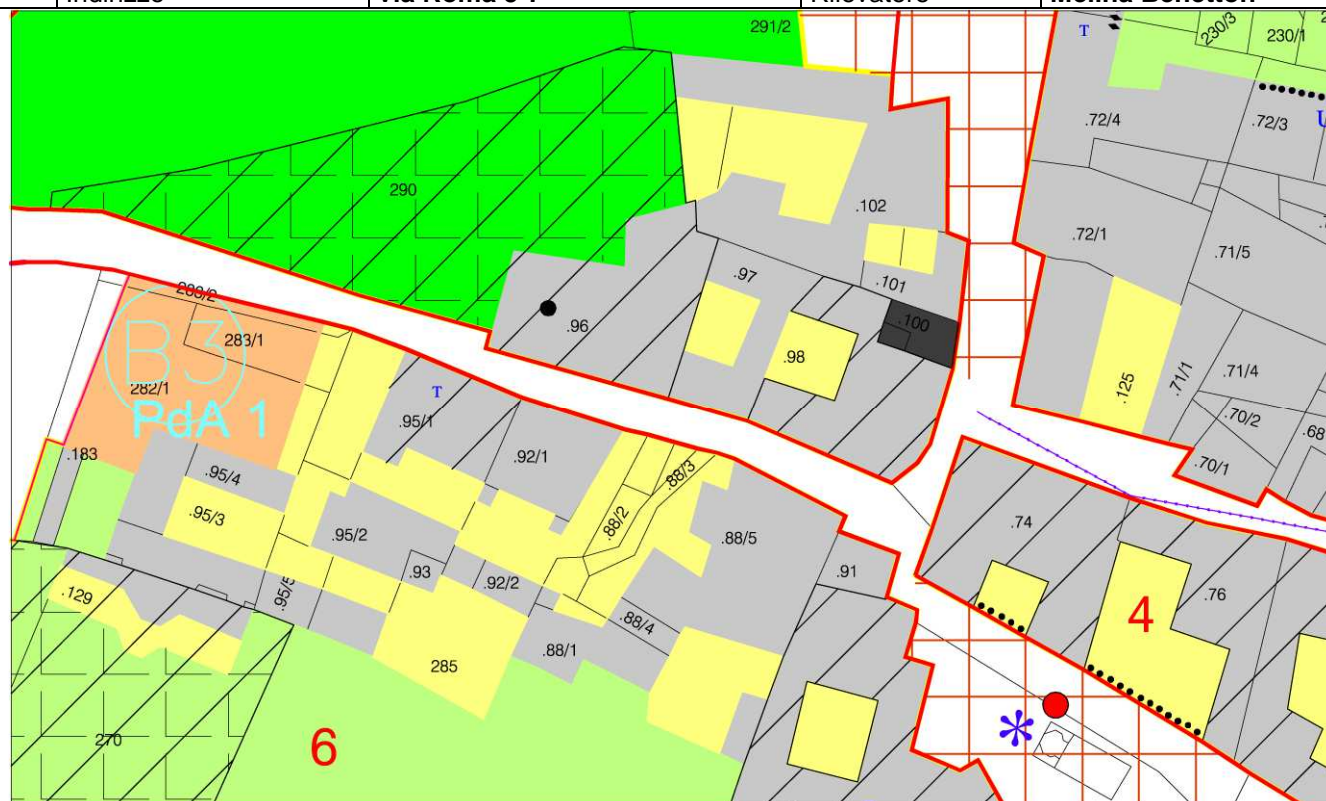
ANALISI

1	Tipologia Funzionale	EDIFICIO PREV. RESIDENZIALE	A		BAITA	E		
		EDIFICIO PRODUTTIVO	B		MALGA	F		
		EDIFICIO SPECIALE	C	X	DEPOSITO	G		
		COMMERCIALE	D			H		
1A	Destinazione d'uso del piano terra				ufficio			
2	Epoca di Costruzione	ANTERIORE AL 1860			8	8		
		TRA IL 1860 E IL 1939			6			
		POSTERIORE AL 1939			4			
3	Tipologia architettonica storica	ALTA DEFINIZIONE			8	8		
		MEDIA DEFINIZIONE			6			
		BASSA DEFINIZIONE			4			
		NESSUNA DEFINIZIONE			0			
4	Permanenza dei caratteri formali originali	VOLUMETRICI ORIGINARI			2	1	0	2
		CARATTERI COSTRUTTIVI			2	1	0	2
		CARATTERI COMPLEMENT.			2	1	0	2
		ASPETTI DECORATIVI			2	1	0	2
		TOTALE						8
5	Destinazione d'uso originaria	CONSERVATA						
		MODIFICATA PARZIALMENTE						
		MODIFICATA TOTALMENTE					X	
		NON INDIVIDUABILE						
6	Degrado fisico	NULLO					X	
		MEDIO						
		ELEVATO						
7	Grado di Utilizzo	UTILIZZATO					X	
		SOTTOUTILIZZATO						
		IN STATO DI ABBANDONO						
8	Spazi di pertinenza	ALTA QUALITA'					X	
		MEDIA QUALITA'						
		BASSA QUALITA'						
9	Vincoli Legislativi			D.Lgs 22 gennaio 2004, n. 42				
10	Categoria d'intervento prevista nel piano precedente			Categoria B				
11	Note							

PROGETTO

12	Categoria di Intervento Prevista	RESTAURO	X
		RISANAMENTO CONSERVATIVO	
		RISTRUTTURAZIONE	
		DEMOLIZIONE	
13	Vincoli particolari		
14	Categoria di Intervento per gli spazi di pertinenza	Restauro	

Comprensorio	C1	Foglio di Mappa	1
Comune Amministrativo	Villa Lagarina	N. Part. Edificiale	100
Comune Catastale	Villa Lagarina	Data del Rilievo	Agosto 2008
Indirizzo	via Roma 5-7	Rilevatore	Melina Benetton



Scala 1:1000



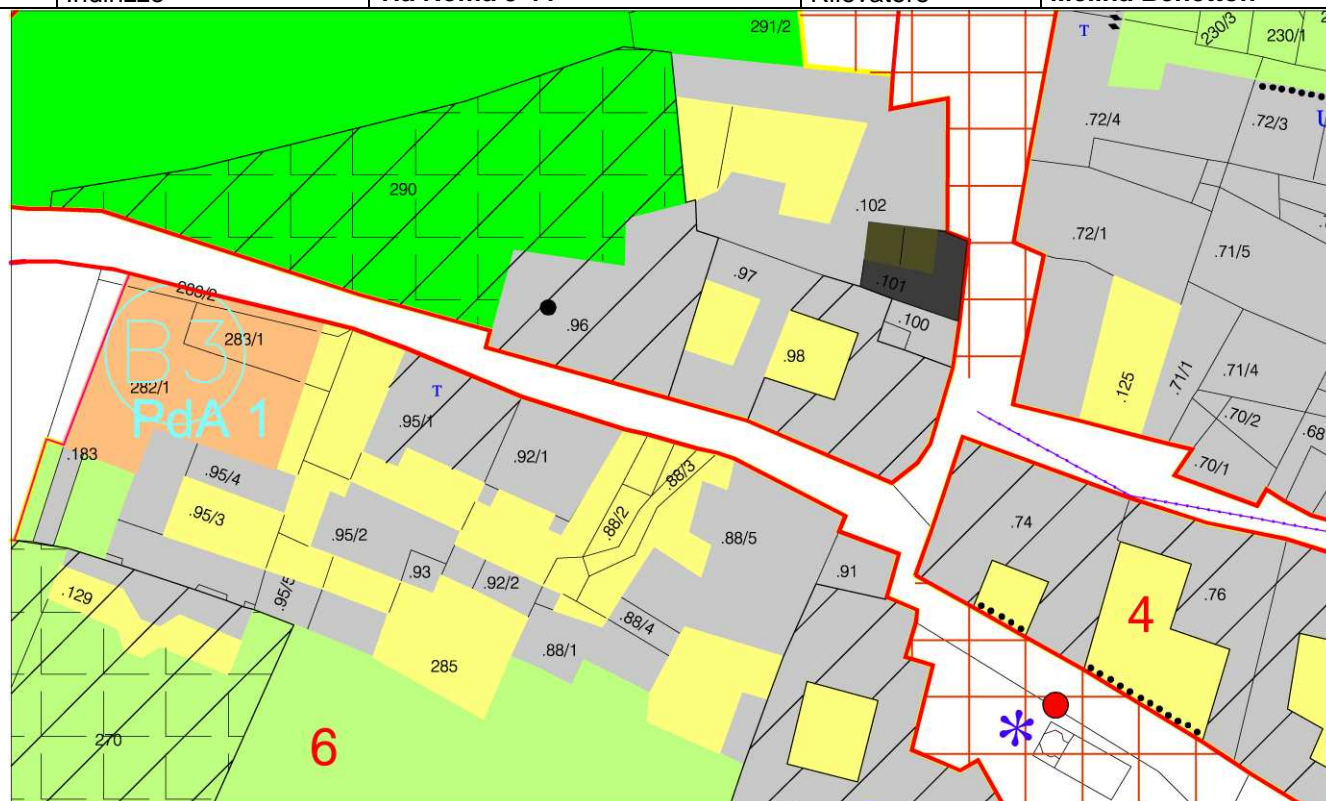
ANALISI

1	Tipologia Funzionale	EDIFICIO PREV. RESIDENZIALE	A	<input checked="" type="checkbox"/>	BAITA	E		
		EDIFICIO PRODUTTIVO	B	<input type="checkbox"/>	MALGA	F		
		EDIFICIO SPECIALE	C	<input type="checkbox"/>	DEPOSITO	G		
		COMMERCIALE	D	<input type="checkbox"/>		H		
1A	Destinazione d'uso del piano terra			cantina/garage				
2	Epoca di Costruzione	ANTERIORE AL 1860			8	8		
		TRA IL 1860 E IL 1939			6			
		POSTERIORE AL 1939			4			
3	Tipologia architettonica storica	ALTA DEFINIZIONE			8	6		
		MEDIA DEFINIZIONE			6			
		BASSA DEFINIZIONE			4			
		NESSUNA DEFINIZIONE			0			
4	Permanenza dei caratteri formali originali	VOLUMETRICI ORIGINARI			2	1	0	2
		CARATTERI COSTRUTTIVI			2	1	0	2
		CARATTERI COMPLEMENT.			2	1	0	2
		ASPETTI DECORATIVI			2	1	0	1
		TOTALE						7
5	Destinazione d'uso originaria	CONSERVATA					<input checked="" type="checkbox"/>	
		MODIFICATA PARZIALMENTE					<input type="checkbox"/>	
		MODIFICATA TOTALMENTE					<input type="checkbox"/>	
		NON INDIVIDUABILE					<input type="checkbox"/>	
6	Degrado fisico	NULLO					<input checked="" type="checkbox"/>	
		MEDIO					<input type="checkbox"/>	
		ELEVATO					<input type="checkbox"/>	
7	Grado di Utilizzo	UTILIZZATO					<input checked="" type="checkbox"/>	
		SOTTOUTILIZZATO					<input type="checkbox"/>	
		IN STATO DI ABBANDONO					<input type="checkbox"/>	
8	Spazi di pertinenza	ALTA QUALITA'					<input type="checkbox"/>	
		MEDIA QUALITA'					<input type="checkbox"/>	
		BASSA QUALITA'					<input type="checkbox"/>	
9	Vincoli Legislativi							
10	Categoria d'intervento prevista nel piano precedente		Categoria B					
11	Note							

PROGETTO

12	Categoria di Intervento Prevista	RESTAURO	
		RISANAMENTO CONSERVATIVO	<input checked="" type="checkbox"/>
		RISTRUTTURAZIONE	<input type="checkbox"/>
		DEMOLIZIONE	<input type="checkbox"/>
13	Vincoli particolari		
14	Categoria di Intervento per gli spazi di pertinenza		Risanamento Conservativo

Comprensorio	C1	Foglio di Mappa	1
Comune Amministrativo	Villa Lagarina	N. Part. Edificiale	101
Comune Catastale	Villa Lagarina	Data del Rilievo	Agosto 2008
Indirizzo	via Roma 9-11	Rilevatore	Melina Benetton



Scala 1:1000



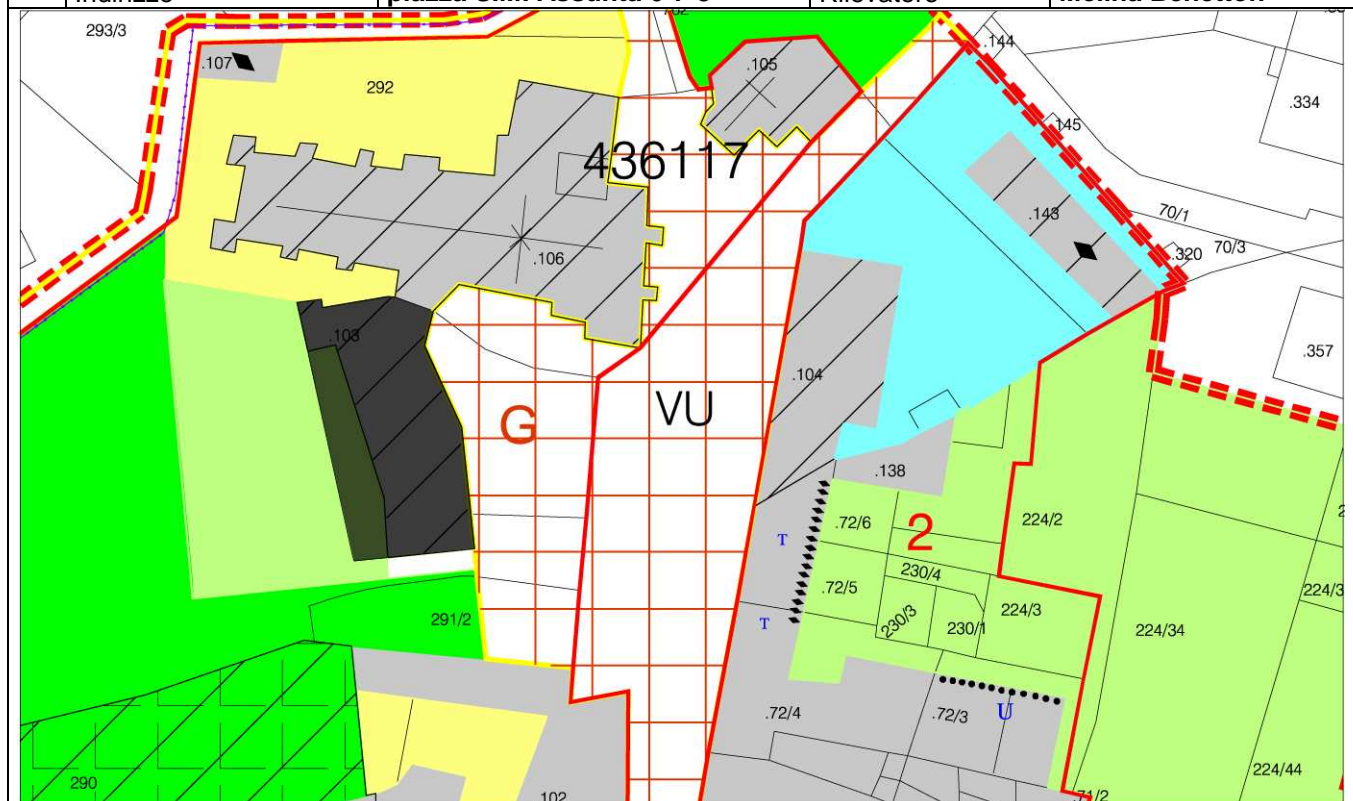
ANALISI

1	Tipologia Funzionale	EDIFICIO PREV. RESIDENZIALE	A	<input checked="" type="checkbox"/>	BAITA	E	
		EDIFICIO PRODUTTIVO	B	<input type="checkbox"/>	MALGA	F	
		EDIFICIO SPECIALE	C	<input type="checkbox"/>	DEPOSITO	G	
		COMMERCIALE	D	<input type="checkbox"/>		H	
1A	Destinazione d'uso del piano terra			commerciale			
2	Epoca di Costruzione	ANTERIORE AL 1860		8	<div style="border: 1px solid black; padding: 2px; display: inline-block;">8</div>		
		TRA IL 1860 E IL 1939		6			
		POSTERIORE AL 1939		4			
3	Tipologia architettonica storica	ALTA DEFINIZIONE		8	<div style="border: 1px solid black; padding: 2px; display: inline-block;">6</div>		
		MEDIA DEFINIZIONE		6			
		BASSA DEFINIZIONE		4			
		NESSUNA DEFINIZIONE		0			
4	Permanenza dei caratteri formali originali	VOLUMETRICI ORIGINARI		2	1	0	2
		CARATTERI COSTRUTTIVI		2	1	0	2
		CARATTERI COMPLEMENT.		2	1	0	2
		ASPETTI DECORATIVI		2	1	0	1
		TOTALE					7
5	Destinazione d'uso originaria	CONSERVATA					<input checked="" type="checkbox"/>
		MODIFICATA PARZIALMENTE					<input type="checkbox"/>
		MODIFICATA TOTALMENTE					<input type="checkbox"/>
		NON INDIVIDUABILE					<input type="checkbox"/>
6	Degrado fisico	NULLO					<input checked="" type="checkbox"/>
		MEDIO					<input type="checkbox"/>
		ELEVATO					<input type="checkbox"/>
7	Grado di Utilizzo	UTILIZZATO					<input checked="" type="checkbox"/>
		SOTTOUTILIZZATO					<input type="checkbox"/>
		IN STATO DI ABBANDONO					<input type="checkbox"/>
8	Spazi di pertinenza	ALTA QUALITA'					<input type="checkbox"/>
		MEDIA QUALITA'					<input checked="" type="checkbox"/>
		BASSA QUALITA'					<input type="checkbox"/>
9	Vincoli Legislativi						
10	Categoria d'intervento prevista nel piano precedente			Categoria B			
11	Note						

PROGETTO

12	Categoria di Intervento Prevista	RESTAURO		
		RISANAMENTO CONSERVATIVO	<input checked="" type="checkbox"/>	
		RISTRUTTURAZIONE	<input type="checkbox"/>	
		DEMOLIZIONE	<input type="checkbox"/>	
13	Vincoli particolari			
14	Categoria di Intervento per gli spazi di pertinenza		Risanamento	

Comprensorio	C1	Foglio di Mappa	2
Comune Amministrativo	Villa Lagarina	N. Part. Edificiale	103
Comune Catastale	Villa Lagarina	Data del Rilievo	Agosto 2008
Indirizzo	piazza S.M. Assunta 6-7-8	Rilevatore	Melina Benetton



Scala 1:1000



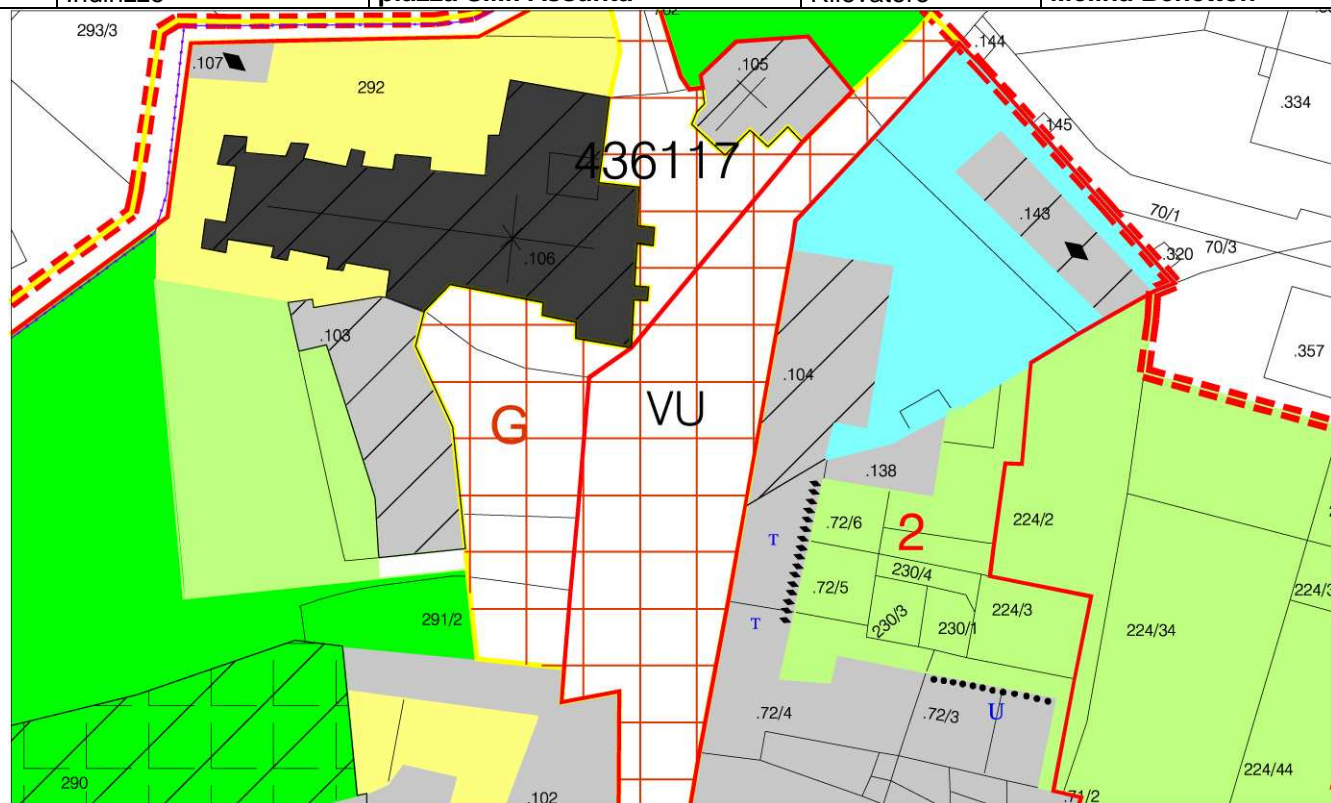
ANALISI

1	Tipologia Funzionale	EDIFICIO PREV. RESIDENZIALE	A		BAITA	E	
		EDIFICIO PRODUTTIVO	B		MALGA	F	
		EDIFICIO SPECIALE	C	X	DEPOSITO	G	
		COMMERCIALE	D			H	
1A	Destinazione d'uso del piano terra						
2	Epoca di Costruzione	ANTERIORE AL 1860				8	8
		TRA IL 1860 E IL 1939				6	
		POSTERIORE AL 1939				4	
3	Tipologia architettonica storica	ALTA DEFINIZIONE				8	8
		MEDIA DEFINIZIONE				6	
		BASSA DEFINIZIONE				4	
		NESSUNA DEFINIZIONE				0	
4	Permanenza dei caratteri formali originali	VOLUMETRICI ORIGINARI		2	1	0	2
		CARATTERI COSTRUTTIVI		2	1	0	2
		CARATTERI COMPLEMENT.		2	1	0	2
		ASPETTI DECORATIVI		2	1	0	2
		TOTALE					8
5	Destinazione d'uso originaria	CONSERVATA					X
		MODIFICATA PARZIALMENTE					
		MODIFICATA TOTALMENTE					
		NON INDIVIDUABILE					
6	Degrado fisico	NULLO					X
		MEDIO					
		ELEVATO					
7	Grado di Utilizzo	UTILIZZATO					X
		SOTTOUTILIZZATO					
		IN STATO DI ABBANDONO					
8	Spazi di pertinenza	ALTA QUALITA'					X
		MEDIA QUALITA'					
		BASSA QUALITA'					
9	Vincoli Legislativi	D.Lgs 22 gennaio 2004, n.42					
10	Categoria d'intervento prevista nel piano precedente	Categoria A					
11	Note						

PROGETTO

12	Categoria di Intervento Prevista	RESTAURO	X
		RISANAMENTO CONSERVATIVO	
		RISTRUTTURAZIONE	
		DEMOLIZIONE	
13	Vincoli particolari:		
14	Categoria di Intervento per gli spazi di pertinenza	Restauro	

Comprensorio	C1	Foglio di Mappa	2
Comune Amministrativo	Villa Lagarina	N. Part. Edificiale	106
Comune Catastale	Villa Lagarina	Data del Rilievo	Agosto 2008
Indirizzo	piazza S.M. Assunta	Rilevatore	Melina Benetton



Scala 1:1000



ANALISI

1	Tipologia Funzionale	EDIFICIO PREV. RESIDENZIALE	A		BAITA	E		
		EDIFICIO PRODUTTIVO	B		MALGA	F		
		EDIFICIO SPECIALE	C	X	DEPOSITO	G		
		COMMERCIALE	D			H		
1A	Destinazione d'uso del piano terra							
2	Epoca di Costruzione	ANTERIORE AL 1860			8	8		
		TRA IL 1860 E IL 1939			6			
		POSTERIORE AL 1939			4			
3	Tipologia architettonica storica	ALTA DEFINIZIONE			8	8		
		MEDIA DEFINIZIONE			6			
		BASSA DEFINIZIONE			4			
		NESSUNA DEFINIZIONE			0			
4	Permanenza dei caratteri formali originali	VOLUMETRICI ORIGINARI			2	1	0	2
		CARATTERI COSTRUTTIVI			2	1	0	2
		CARATTERI COMPLEMENT.			2	1	0	2
		ASPETTI DECORATIVI			2	1	0	2
		TOTALE						8
5	Destinazione d'uso originaria	CONSERVATA					X	
		MODIFICATA PARZIALMENTE						
		MODIFICATA TOTALMENTE						
		NON INDIVIDUABILE						
6	Degrado fisico	NULLO					X	
		MEDIO						
		ELEVATO						
7	Grado di Utilizzo	UTILIZZATO					X	
		SOTTOUTILIZZATO						
		IN STATO DI ABBANDONO						
8	Spazi di pertinenza	ALTA QUALITA'					X	
		MEDIA QUALITA'						
		BASSA QUALITA'						
9	Vincoli Legislativi	D.Lgs 22 gennaio 2004, n. 42						
10	Categoria d'intervento prevista nel piano precedente	Categoria A						
11	Note							

PROGETTO

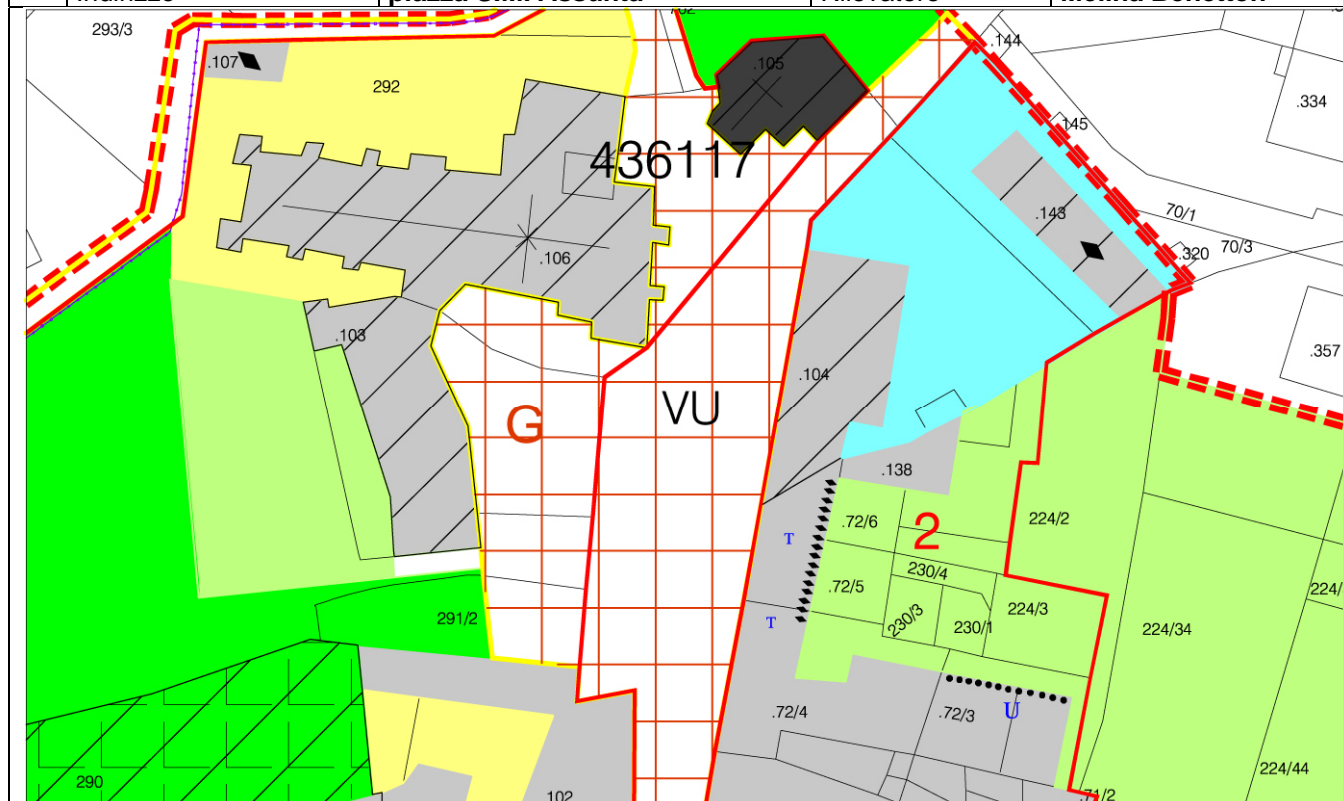
12	Categoria di Intervento Prevista	RESTAURO	X
		RISANAMENTO CONSERVATIVO	
		RISTRUTTURAZIONE	
		DEMOLIZIONE	
13	Vincoli particolari		
14	Categoria di Intervento per gli spazi di pertinenza	Restauro	

P.R.G. del Comune di Villa Lagarina – Rilevazione degli Insediamenti Storici

SCHEDA N.

8

Comprensorio	C1	Foglio di Mappa	2
Comune Amministrativo	Villa Lagarina	N. Part. Edificiale	105
Comune Catastale	Villa Lagarina	Data del Rilievo	Agosto 2008
Indirizzo	piazza S.M. Assunta	Rilevatore	Melina Benetton



Scala 1:1000



ANALISI

1	Tipologia Funzionale	EDIFICIO PREV. RESIDENZIALE	A		BAITA	E	
		EDIFICIO PRODUTTIVO	B		MALGA	F	
		EDIFICIO SPECIALE	C	X	DEPOSITO	G	
		COMMERCIALE	D			H	

1A	Destinazione d'uso del piano terra					
----	-------------------------------------------	--	--	--	--	--

2	Epoca di Costruzione	ANTERIORE AL 1860	8		8
		TRA IL 1860 E IL 1939	6		
		POSTERIORE AL 1939	4		

3	Tipologia architettonica storica	ALTA DEFINIZIONE	8		8
		MEDIA DEFINIZIONE	6		
		BASSA DEFINIZIONE	4		
		NESSUNA DEFINIZIONE	0		

4	Permanenza dei caratteri formali originali	VOLUMETRICI ORIGINARI	2	1	0	2
		CARATTERI COSTRUTTIVI	2	1	0	2
		CARATTERI COMPLEMENT.	2	1	0	2
		ASPETTI DECORATIVI	2	1	0	2
		TOTALE				8

5	Destinazione d'uso originaria	CONSERVATA	X
		MODIFICATA PARZIALMENTE	
		MODIFICATA TOTALMENTE	
		NON INDIVIDUABILE	

6	Degrado fisico	NULLO	X
		MEDIO	
		ELEVATO	

7	Grado di Utilizzo	UTILIZZATO	X
		SOTTOUTILIZZATO	
		IN STATO DI ABBANDONO	

8	Spazi di pertinenza	ALTA QUALITA'	X
		MEDIA QUALITA'	
		BASSA QUALITA'	

9	Vincoli Legislativi	D.Lgs 22 gennaio 2004, n. 42
---	----------------------------	------------------------------

10	Categoria d'intervento prevista nel piano precedente	Categoria A
----	-------------------------------------------------------------	-------------

11	Note
----	-------------

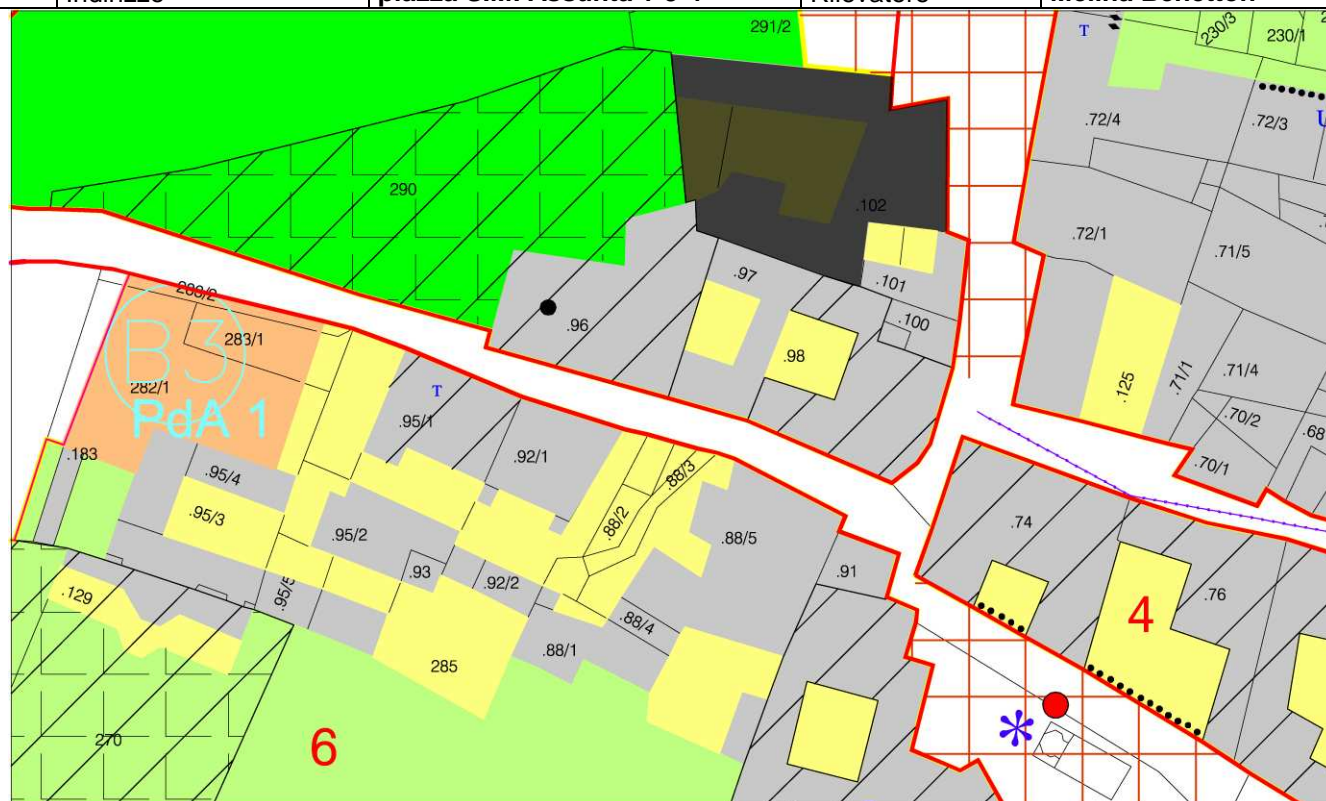
PROGETTO

12	Categoria di Intervento Prevista	RESTAURO	X
		RISANAMENTO CONSERVATIVO	
		RISTRUTTURAZIONE	
		DEMOLIZIONE	

13	Vincoli particolari:
----	-----------------------------

14	Categoria di Intervento per gli spazi di pertinenza	
----	------------------------------------------------------------	--

Comprensorio	C1	Foglio di Mappa	1
Comune Amministrativo	Villa Lagarina	N. Part. Edificiale	102
Comune Catastale	Villa Lagarina	Data del Rilievo	Agosto 2008
Indirizzo	piazza S.M. Assunta 1-3-4	Rilevatore	Melina Benetton



Scala 1:1000



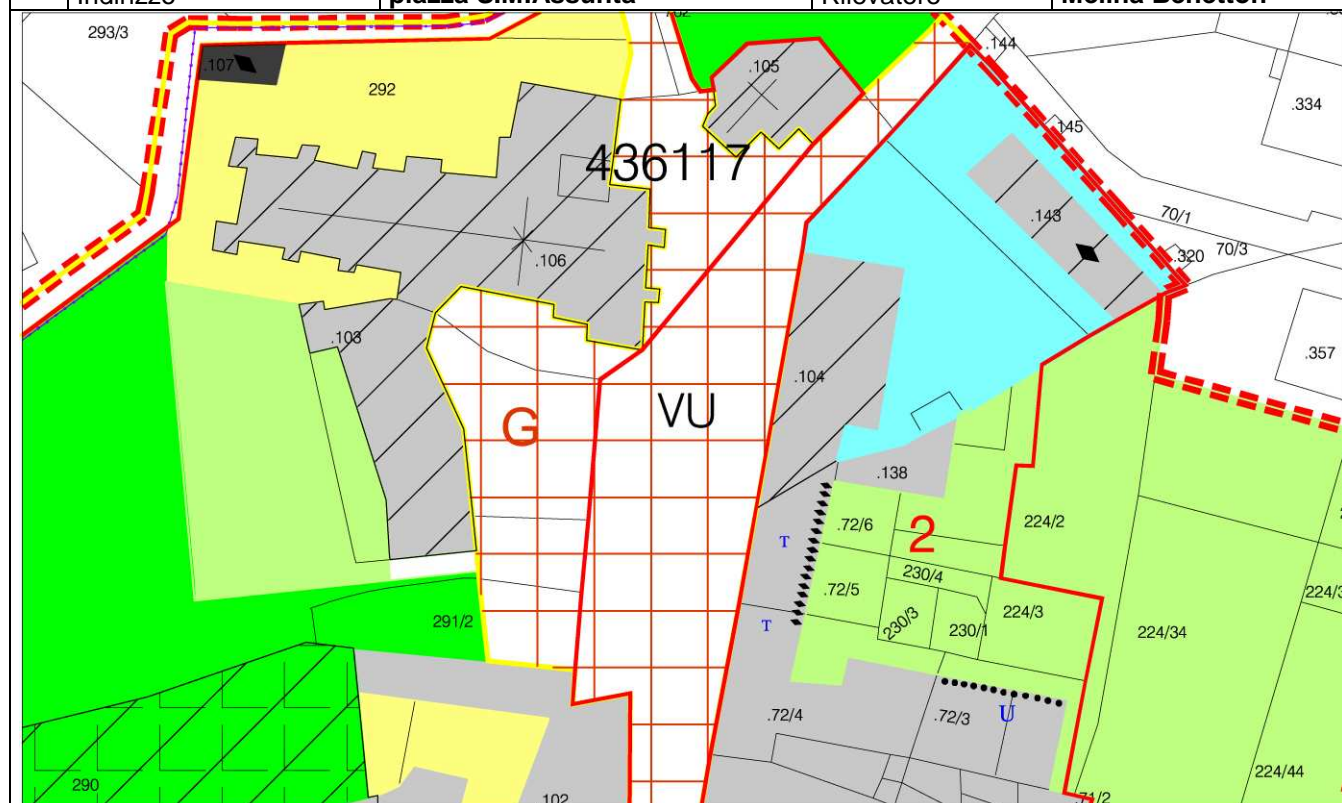
ANALISI

1	Tipologia Funzionale	EDIFICIO PREV. RESIDENZIALE	A	<input checked="" type="checkbox"/>	BAITA	E	<input type="checkbox"/>	
		EDIFICIO PRODUTTIVO	B	<input type="checkbox"/>	MALGA	F	<input type="checkbox"/>	
		EDIFICIO SPECIALE	C	<input type="checkbox"/>	DEPOSITO	G	<input type="checkbox"/>	
		COMMERCIALE	D	<input type="checkbox"/>		H	<input type="checkbox"/>	
1A	Destinazione d'uso del piano terra			commerciale				
2	Epoca di Costruzione	ANTERIORE AL 1860			8	8		
		TRA IL 1860 E IL 1939			6	<input type="checkbox"/>		
		POSTERIORE AL 1939			4	<input type="checkbox"/>		
3	Tipologia architettonica storica	ALTA DEFINIZIONE			8	6		
		MEDIA DEFINIZIONE			6			
		BASSA DEFINIZIONE			4			
		NESSUNA DEFINIZIONE			0			
4	Permanenza dei caratteri formali originali	VOLUMETRICI ORIGINARI			2	1	0	1
		CARATTERI COSTRUTTIVI			2	1	0	1
		CARATTERI COMPLEMENT.			2	1	0	1
		ASPETTI DECORATIVI			2	1	0	1
		TOTALE						4
5	Destinazione d'uso originaria	CONSERVATA			X			
		MODIFICATA PARZIALMENTE						
		MODIFICATA TOTALMENTE						
		NON INDIVIDUABILE						
6	Degrado fisico	NULLO			X			
		MEDIO						
		ELEVATO						
7	Grado di Utilizzo	UTILIZZATO			X			
		SOTTOUTILIZZATO						
		IN STATO DI ABBANDONO						
8	Spazi di pertinenza	ALTA QUALITA'			X			
		MEDIA QUALITA'						
		BASSA QUALITA'						
9	Vincoli Legislativi							
10	Categoria d'intervento prevista nel piano precedente			Categoria B				
11	Note							

PROGETTO

12	Categoria di Intervento Prevista	RESTAURO	<input type="checkbox"/>
		RISANAMENTO CONSERVATIVO	X
		RISTRUTTURAZIONE	<input type="checkbox"/>
		DEMOLIZIONE	<input type="checkbox"/>
13	Vincoli particolari		
14	Categoria di Intervento per gli spazi di pertinenza		Risanamento Conservativo

Comprensorio	C1	Foglio di Mappa	2
Comune Amministrativo	Villa Lagarina	N. Part. Edificiale	107
Comune Catastale	Villa Lagarina	Data del Rilievo	Agosto 2008
Indirizzo	piazza S.M.Assunta	Rilevatore	Melina Benetton



Scala 1:1000



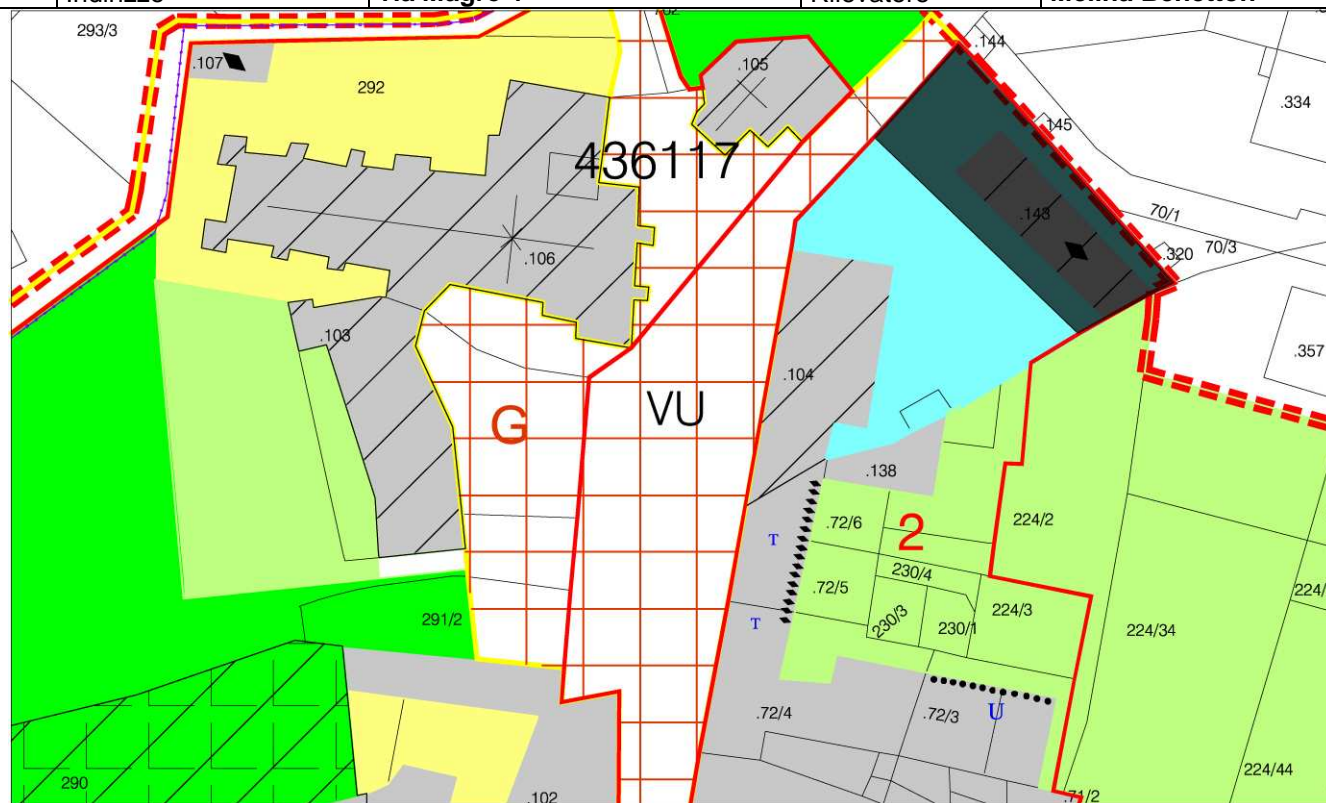
ANALISI

1	Tipologia Funzionale	EDIFICIO PREV. RESIDENZIALE	A	<input checked="" type="checkbox"/>	BAITA	E		
		EDIFICIO PRODUTTIVO	B	<input type="checkbox"/>	MALGA	F		
		EDIFICIO SPECIALE	C	<input type="checkbox"/>	DEPOSITO	G		
		COMMERCIALE	D	<input type="checkbox"/>		H		
1A Destinazione d'uso del piano terra								
2	Epoca di Costruzione	ANTERIORE AL 1860			8	8		
		TRA IL 1860 E IL 1939			6			
		POSTERIORE AL 1939			4			
3	Tipologia architettonica storica	ALTA DEFINIZIONE			8	6		
		MEDIA DEFINIZIONE			6			
		BASSA DEFINIZIONE			4			
		NESSUNA DEFINIZIONE			0			
4	Permanenza dei caratteri formali originali	VOLUMETRICI ORIGINARI			2	1	0	2
		CARATTERI COSTRUTTIVI			2	1	0	2
		CARATTERI COMPLEMENT.			2	1	0	2
		ASPETTI DECORATIVI			2	1	0	2
		TOTALE						8
5	Destinazione d'uso originaria	CONSERVATA					<input type="checkbox"/>	
		MODIFICATA PARZIALMENTE					<input type="checkbox"/>	
		MODIFICATA TOTALMENTE					<input type="checkbox"/>	
		NON INDIVIDUABILE					<input checked="" type="checkbox"/>	
6	Degrado fisico	NULLO					<input checked="" type="checkbox"/>	
		MEDIO					<input type="checkbox"/>	
		ELEVATO					<input type="checkbox"/>	
7	Grado di Utilizzo	UTILIZZATO					<input checked="" type="checkbox"/>	
		SOTTOUTILIZZATO					<input type="checkbox"/>	
		IN STATO DI ABBANDONO					<input type="checkbox"/>	
8	Spazi di pertinenza	ALTA QUALITA'					<input checked="" type="checkbox"/>	
		MEDIA QUALITA'					<input type="checkbox"/>	
		BASSA QUALITA'					<input type="checkbox"/>	
9 Vincoli Legislativi								
10 Categoria d'intervento prevista nel piano precedente Categoria B								
11 Note								

PROGETTO

12	Categoria di Intervento Prevista	RESTAURO	
		RISANAMENTO CONSERVATIVO	<input checked="" type="checkbox"/>
		RISTRUTTURAZIONE	<input type="checkbox"/>
		DEMOLIZIONE	<input type="checkbox"/>
13 Vincoli particolari			
14 Categoria di Intervento per gli spazi di pertinenza		Risanamento Conservativo	

Comprensorio	C1	Foglio di Mappa	2
Comune Amministrativo	Villa Lagarina	N. Part. Edificiale	143
Comune Catastale	Villa Lagarina	Data del Rilievo	Agosto 2008
Indirizzo	via Magrè 4	Rilevatore	Melina Benetton



Scala 1:1000



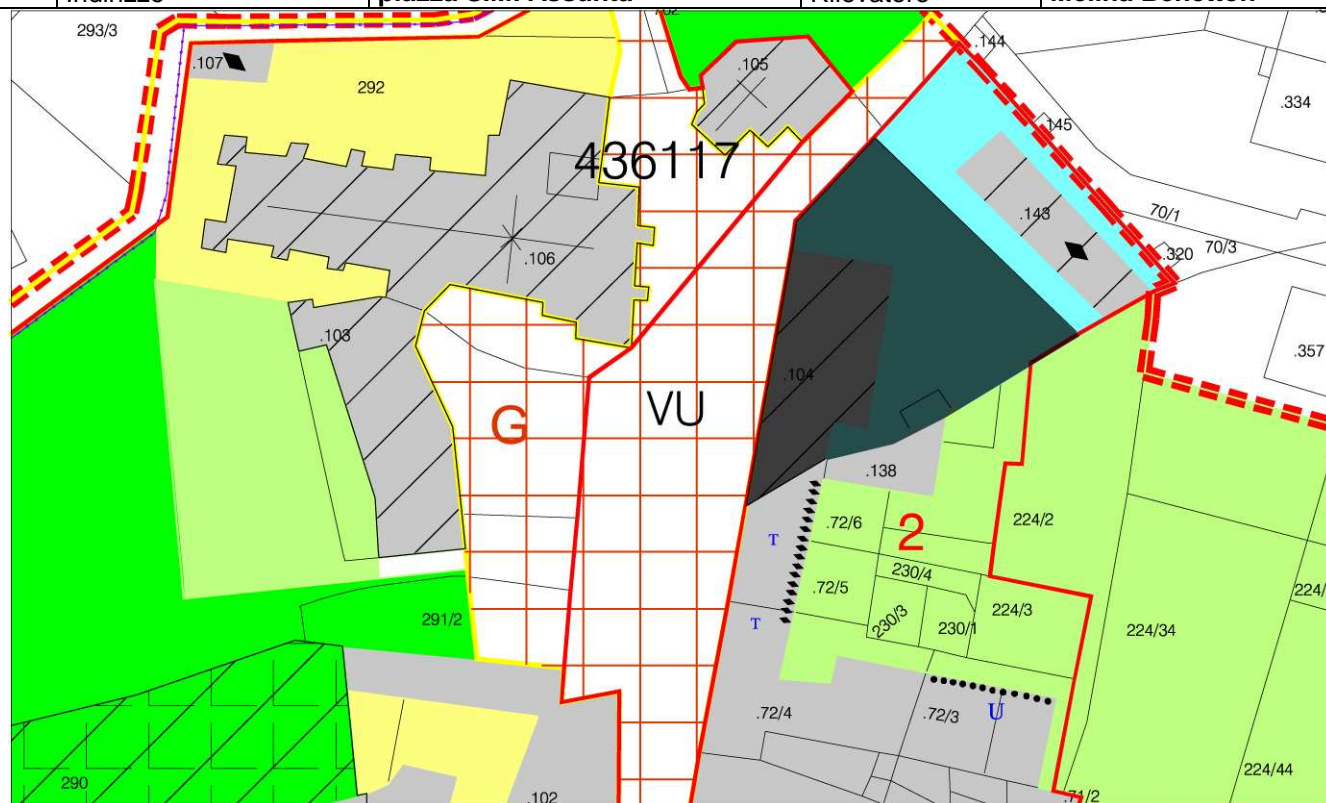
ANALISI

1	Tipologia Funzionale	EDIFICIO PREV. RESIDENZIALE	A		BAITA	E		
		EDIFICIO PRODUTTIVO	B		MALGA	F		
		EDIFICIO SPECIALE	C	X	DEPOSITO	G		
		COMMERCIALE	D			H		
1A	Destinazione d'uso del piano terra							
2	Epoca di Costruzione	ANTERIORE AL 1860			8			
		TRA IL 1860 E IL 1939			6			
		POSTERIORE AL 1939			4	4		
3	Tipologia architettonica storica	ALTA DEFINIZIONE			8			
		MEDIA DEFINIZIONE			6			
		BASSA DEFINIZIONE			4	4		
		NESSUNA DEFINIZIONE			0			
4	Permanenza dei caratteri formali originali	VOLUMETRICI ORIGINARI			2	1	0	2
		CARATTERI COSTRUTTIVI			2	1	0	2
		CARATTERI COMPLEMENT.			2	1	0	2
		ASPETTI DECORATIVI			2	1	0	2
		TOTALE						8
5	Destinazione d'uso originaria	CONSERVATA					X	
		MODIFICATA PARZIALMENTE						
		MODIFICATA TOTALMENTE						
		NON INDIVIDUABILE						
6	Degrado fisico	NULLO					X	
		MEDIO						
		ELEVATO						
7	Grado di Utilizzo	UTILIZZATO					X	
		SOTTOUTILIZZATO						
		IN STATO DI ABBANDONO						
8	Spazi di pertinenza	ALTA QUALITA'						
		MEDIA QUALITA'					X	
		BASSA QUALITA'						
9	Vincoli Legislativi							
10	Categoria d'intervento prevista nel piano precedente			C				
11	Note:							

PROGETTO

12	Categoria di Intervento Prevista	RESTAURO	
		RISANAMENTO CONSERVATIVO	
		RISTRUTTURAZIONE	X
		DEMOLIZIONE	
13	Vincoli particolari:		
14	Categoria di Intervento per gli spazi di pertinenza		

Comprensorio	C1	Foglio di Mappa	2
Comune Amministrativo	Villa Lagarina	N. Part. Edificiale	104
Comune Catastale	Villa Lagarina	Data del Rilievo	Agosto 2008
Indirizzo	piazza S.M. Assunta	Rilevatore	Melina Benetton



Scala 1:1000



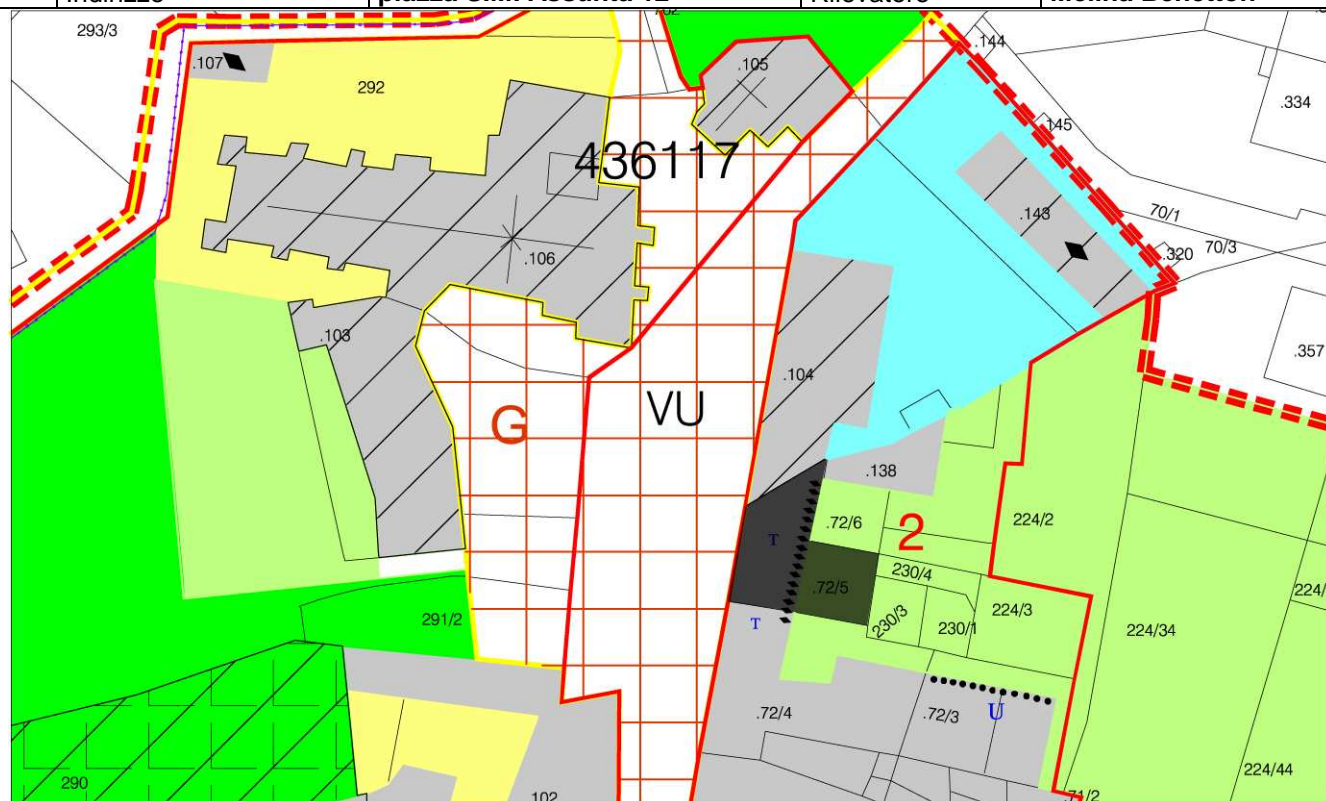
ANALISI

1	Tipologia Funzionale	EDIFICIO PREV. RESIDENZIALE	A		BAITA	E		
		EDIFICIO PRODUTTIVO	B		MALGA	F		
		EDIFICIO SPECIALE	C	X	DEPOSITO	G		
		COMMERCIALE	D			H		
1A	Destinazione d'uso del piano terra							
2	Epoca di Costruzione	ANTERIORE AL 1860			8			
		TRA IL 1860 E IL 1939			6			
		POSTERIORE AL 1939			4	4		
3	Tipologia architettonica storica	ALTA DEFINIZIONE			8			
		MEDIA DEFINIZIONE			6			
		BASSA DEFINIZIONE			4			
		NESSUNA DEFINIZIONE			0			
4	Permanenza dei caratteri formali originali	VOLUMETRICI ORIGINARI			2	1	0	0
		CARATTERI COSTRUTTIVI			2	1	0	0
		CARATTERI COMPLEMENT.			2	1	0	0
		ASPETTI DECORATIVI			2	1	0	0
		TOTALE						0
5	Destinazione d'uso originaria	CONSERVATA						
		MODIFICATA PARZIALMENTE						
		MODIFICATA TOTALMENTE					X	
		NON INDIVIDUABILE						
6	Degrado fisico	NULLO						
		MEDIO						
		ELEVATO						
7	Grado di Utilizzo	UTILIZZATO						
		SOTTOUTILIZZATO						
		IN STATO DI ABBANDONO						
8	Spazi di pertinenza	ALTA QUALITA'						
		MEDIA QUALITA'						
		BASSA QUALITA'						
9	Vincoli Legislativi							
10	Categoria d'intervento prevista nel piano precedente			Categoria C				
11	Note: Oggetto di intervento di riqualificazione urbanistica							

PROGETTO

12	Categoria di Intervento Prevista	RESTAURO	
		RISANAMENTO CONSERVATIVO	
		RISTRUTTURAZIONE	X
		DEMOLIZIONE	
13	Vincoli particolari		
14	Categoria di Intervento per gli spazi di pertinenza	Ristrutturazione	

Comprensorio	C1	Foglio di Mappa	2
Comune Amministrativo	Villa Lagarina	N. Part. Edificiale	72/5
Comune Catastale	Villa Lagarina	Data del Rilievo	Agosto 2008
Indirizzo	piazza S.M. Assunta 12	Rilevatore	Melina Benetton



Scala 1:1000



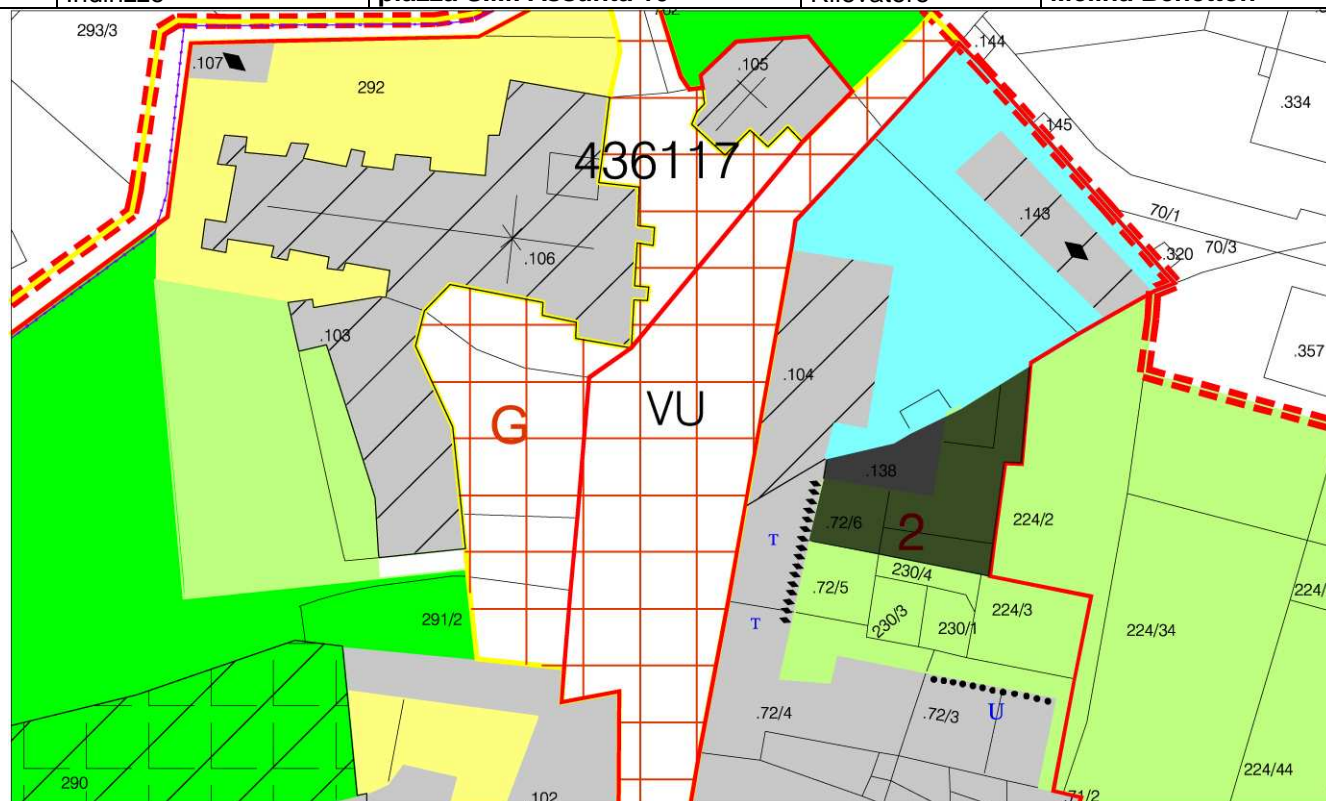
ANALISI

1	Tipologia Funzionale	EDIFICIO PREV. RESIDENZIALE	A	<input checked="" type="checkbox"/>	BAITA	E		
		EDIFICIO PRODUTTIVO	B	<input type="checkbox"/>	MALGA	F		
		EDIFICIO SPECIALE	C	<input type="checkbox"/>	DEPOSITO	G		
		COMMERCIALE	D	<input type="checkbox"/>		H		
1A	Destinazione d'uso del piano terra			cantina/garage				
2	Epoca di Costruzione	ANTERIORE AL 1860			8	8		
		TRA IL 1860 E IL 1939			6			
		POSTERIORE AL 1939			4			
3	Tipologia architettonica storica	ALTA DEFINIZIONE			8	6		
		MEDIA DEFINIZIONE			6			
		BASSA DEFINIZIONE			4			
		NESSUNA DEFINIZIONE			0			
4	Permanenza dei caratteri formali originali	VOLUMETRICI ORIGINARI			2	1	0	2
		CARATTERI COSTRUTTIVI			2	1	0	2
		CARATTERI COMPLEMENT.			2	1	0	2
		ASPETTI DECORATIVI			2	1	0	2
		TOTALE						8
5	Destinazione d'uso originaria	CONSERVATA			X			
		MODIFICATA PARZIALMENTE						
		MODIFICATA TOTALMENTE						
		NON INDIVIDUABILE						
6	Degrado fisico	NULLO			X			
		MEDIO						
		ELEVATO						
7	Grado di Utilizzo	UTILIZZATO			X			
		SOTTOUTILIZZATO						
		IN STATO DI ABBANDONO						
8	Spazi di pertinenza	ALTA QUALITA'			X			
		MEDIA QUALITA'						
		BASSA QUALITA'						
9	Vincoli Legislativi							
10	Categoria d'intervento prevista nel piano precedente			Categoria C				
11	Note							

PROGETTO

12	Categoria di Intervento Prevista	RESTAURO		X
		RISANAMENTO CONSERVATIVO		
		RISTRUTTURAZIONE		
		DEMOLIZIONE		
13	Vincoli particolari			
14	Categoria di Intervento per gli spazi di pertinenza		Ristrutturazione	

Comprensorio	C1	Foglio di Mappa	2
Comune Amministrativo	Villa Lagarina	N. Part. Edificiale	72/6
Comune Catastale	Villa Lagarina	Data del Rilievo	Agosto 2008
Indirizzo	piazza S.M. Assunta 10	Rilevatore	Melina Benetton



Scala 1:1000



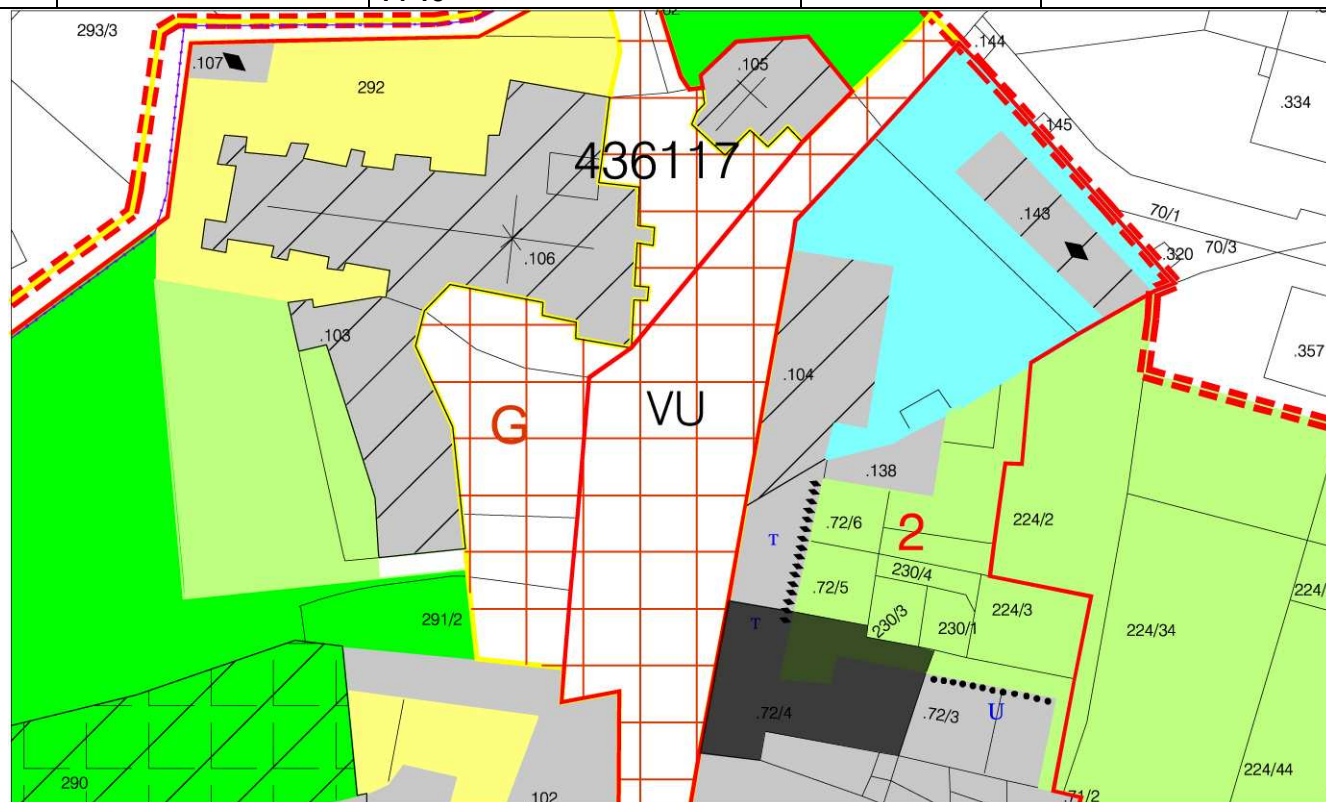
ANALISI

1	Tipologia Funzionale	EDIFICIO PREV. RESIDENZIALE	A	<input checked="" type="checkbox"/>	BAITA	E	
		EDIFICIO PRODUTTIVO	B	<input type="checkbox"/>	MALGA	F	
		EDIFICIO SPECIALE	C	<input type="checkbox"/>	DEPOSITO	G	
		COMMERCIALE	D	<input type="checkbox"/>		H	
1A	Destinazione d'uso del piano terra			cantina/garage			
2	Epoca di Costruzione	ANTERIORE AL 1860		8	<div style="border: 1px solid black; width: 30px; height: 30px; display: flex; align-items: center; justify-content: center;">8</div>		
		TRA IL 1860 E IL 1939		6			
		POSTERIORE AL 1939		4			
3	Tipologia architettonica storica	ALTA DEFINIZIONE		8	<div style="border: 1px solid black; width: 30px; height: 30px; display: flex; align-items: center; justify-content: center;">6</div>		
		MEDIA DEFINIZIONE		6			
		BASSA DEFINIZIONE		4			
		NESSUNA DEFINIZIONE		0			
4	Permanenza dei caratteri formali originali	VOLUMETRICI ORIGINARI		2	1	0	1
		CARATTERI COSTRUTTIVI		2	1	0	1
		CARATTERI COMPLEMENT.		2	1	0	1
		ASPETTI DECORATIVI		2	1	0	1
		TOTALE					4
5	Destinazione d'uso originaria	CONSERVATA					<input type="checkbox"/>
		MODIFICATA PARZIALMENTE					<input type="checkbox"/>
		MODIFICATA TOTALMENTE					<input checked="" type="checkbox"/>
		NON INDIVIDUABILE					<input type="checkbox"/>
6	Degrado fisico	NULLO					<input checked="" type="checkbox"/>
		MEDIO					<input type="checkbox"/>
		ELEVATO					<input type="checkbox"/>
7	Grado di Utilizzo	UTILIZZATO					<input checked="" type="checkbox"/>
		SOTTOUTILIZZATO					<input type="checkbox"/>
		IN STATO DI ABBANDONO					<input type="checkbox"/>
8	Spazi di pertinenza	ALTA QUALITA'					<input checked="" type="checkbox"/>
		MEDIA QUALITA'					<input type="checkbox"/>
		BASSA QUALITA'					<input type="checkbox"/>
9	Vincoli Legislativi						
10	Categoria d'intervento prevista nel piano precedente			Categoria C			
11	Note						

PROGETTO

12	Categoria di Intervento Prevista	RESTAURO		
		RISANAMENTO CONSERVATIVO		
		RISTRUTTURAZIONE	<input checked="" type="checkbox"/>	
		DEMOLIZIONE		
13	Vincoli particolari			
14	Categoria di Intervento per gli spazi di pertinenza		Ristrutturazione	

Comprensorio	C1	Foglio di Mappa	2
Comune Amministrativo	Villa Lagarina	N. Part. Edificiale	72/4
Comune Catastale	Villa Lagarina	Data del Rilievo	Agosto 2008
Indirizzo	piazza S.M. Assunta 11-12-13-14-15	Rilevatore	Melina Benetton



Scala 1:1000



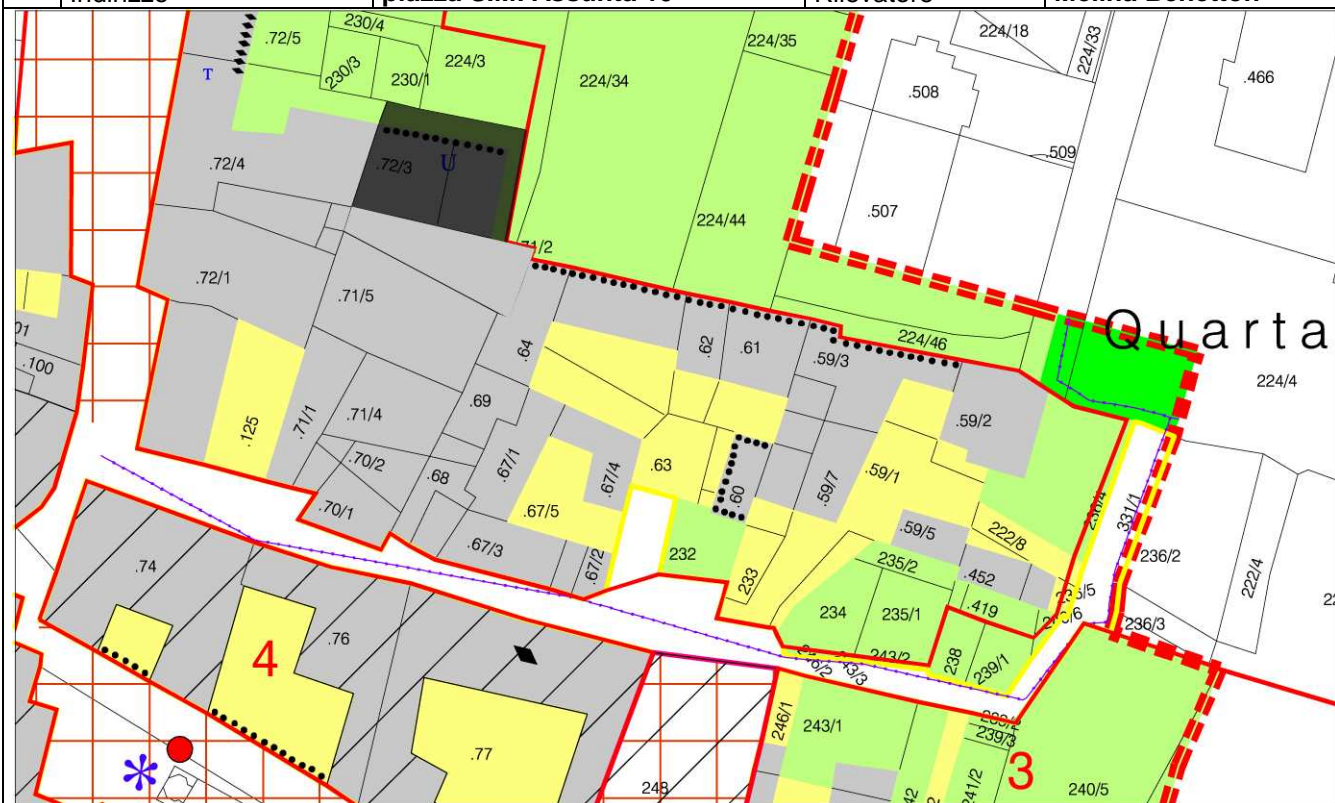
ANALISI

1	Tipologia Funzionale	EDIFICIO PREV. RESIDENZIALE	A	<input checked="" type="checkbox"/>	BAITA	E		
		EDIFICIO PRODUTTIVO	B	<input type="checkbox"/>	MALGA	F		
		EDIFICIO SPECIALE	C	<input type="checkbox"/>	DEPOSITO	G		
		COMMERCIALE	D	<input type="checkbox"/>		H		
1A	Destinazione d'uso del piano terra			uffici				
2	Epoca di Costruzione	ANTERIORE AL 1860			8	8		
		TRA IL 1860 E IL 1939			6			
		POSTERIORE AL 1939			4			
3	Tipologia architettonica storica	ALTA DEFINIZIONE			8	6		
		MEDIA DEFINIZIONE			6			
		BASSA DEFINIZIONE			4			
		NESSUNA DEFINIZIONE			0			
4	Permanenza dei caratteri formali originali	VOLUMETRICI ORIGINARI			2	1	0	2
		CARATTERI COSTRUTTIVI			2	1	0	2
		CARATTERI COMPLEMENT.			2	1	0	1
		ASPETTI DECORATIVI			2	1	0	1
		TOTALE						6
5	Destinazione d'uso originaria	CONSERVATA			X			
		MODIFICATA PARZIALMENTE						
		MODIFICATA TOTALMENTE						
		NON INDIVIDUABILE						
6	Degrado fisico	NULLO			X			
		MEDIO						
		ELEVATO						
7	Grado di Utilizzo	UTILIZZATO			X			
		SOTTOUTILIZZATO						
		IN STATO DI ABBANDONO						
8	Spazi di pertinenza	ALTA QUALITA'			X			
		MEDIA QUALITA'						
		BASSA QUALITA'						
9	Vincoli Legislativi							
10	Categoria d'intervento prevista nel piano precedente			Categoria C				
11	Note							

PROGETTO

12	Categoria di Intervento Prevista	RESTAURO	
		RISANAMENTO CONSERVATIVO	
		RISTRUTTURAZIONE	X
		DEMOLIZIONE	
13	Vincoli particolari		
14	Categoria di Intervento per gli spazi di pertinenza	Ristrutturazione	

Comprensorio	C1	Foglio di Mappa	3
Comune Amministrativo	Villa Lagarina	N. Part. Edificiale	72/3
Comune Catastale	Villa Lagarina	Data del Rilievo	Agosto 2008
Indirizzo	piazza S.M. Assunta 10	Rilevatore	Melina Benetton



Scala 1:1000



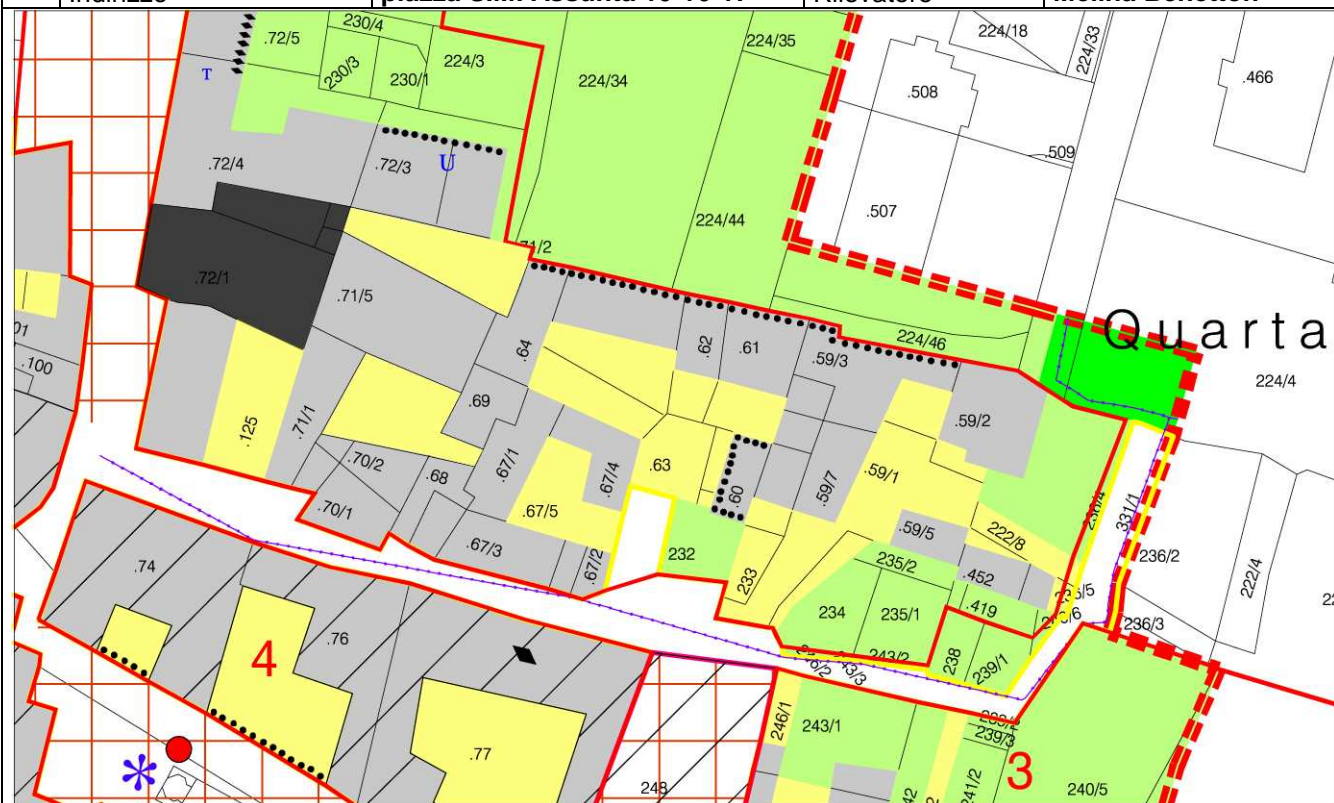
ANALISI

1	Tipologia Funzionale	EDIFICIO PREV. RESIDENZIALE	A	<input checked="" type="checkbox"/>	BAITA	E		
		EDIFICIO PRODUTTIVO	B	<input type="checkbox"/>	MALGA	F		
		EDIFICIO SPECIALE	C	<input type="checkbox"/>	DEPOSITO	G		
		COMMERCIALE	D	<input type="checkbox"/>		H		
1A	Destinazione d'uso del piano terra			commerciale				
2	Epoca di Costruzione	ANTERIORE AL 1860			8	8		
		TRA IL 1860 E IL 1939			6			
		POSTERIORE AL 1939			4			
3	Tipologia architettonica storica	ALTA DEFINIZIONE			8			
		MEDIA DEFINIZIONE			6			
		BASSA DEFINIZIONE			4	4		
		NESSUNA DEFINIZIONE			0			
4	Permanenza dei caratteri formali originali	VOLUMETRICI ORIGINARI			2	1	0	1
		CARATTERI COSTRUTTIVI			2	1	0	1
		CARATTERI COMPLEMENT.			2	1	0	1
		ASPETTI DECORATIVI			2	1	0	1
		TOTALE						4
5	Destinazione d'uso originaria	CONSERVATA						
		MODIFICATA PARZIALMENTE						
		MODIFICATA TOTALMENTE			<input checked="" type="checkbox"/>			
		NON INDIVIDUABILE						
6	Degrado fisico	NULLO			<input checked="" type="checkbox"/>			
		MEDIO						
		ELEVATO						
7	Grado di Utilizzo	UTILIZZATO			<input checked="" type="checkbox"/>			
		SOTTOUTILIZZATO						
		IN STATO DI ABBANDONO						
8	Spazi di pertinenza	ALTA QUALITA'						
		MEDIA QUALITA'			<input checked="" type="checkbox"/>			
		BASSA QUALITA'						
9	Vincoli Legislativi							
10	Categoria d'intervento prevista nel piano precedente			Categoria C				
11	Note							

PROGETTO

12	Categoria di Intervento Prevista	RESTAURO	
		RISANAMENTO CONSERVATIVO	
		RISTRUTTURAZIONE	<input checked="" type="checkbox"/>
		DEMOLIZIONE	
13	Vincoli particolari		
14	Categoria di Intervento per gli spazi di pertinenza	Ristrutturazione	

Comprensorio	C1	Foglio di Mappa	3
Comune Amministrativo	Villa Lagarina	N. Part. Edificiale	72/1
Comune Catastale	Villa Lagarina	Data del Rilievo	Agosto 2008
Indirizzo	piazza S.M. Assunta 10-16-17	Rilevatore	Melina Benetton



Scala 1:1000



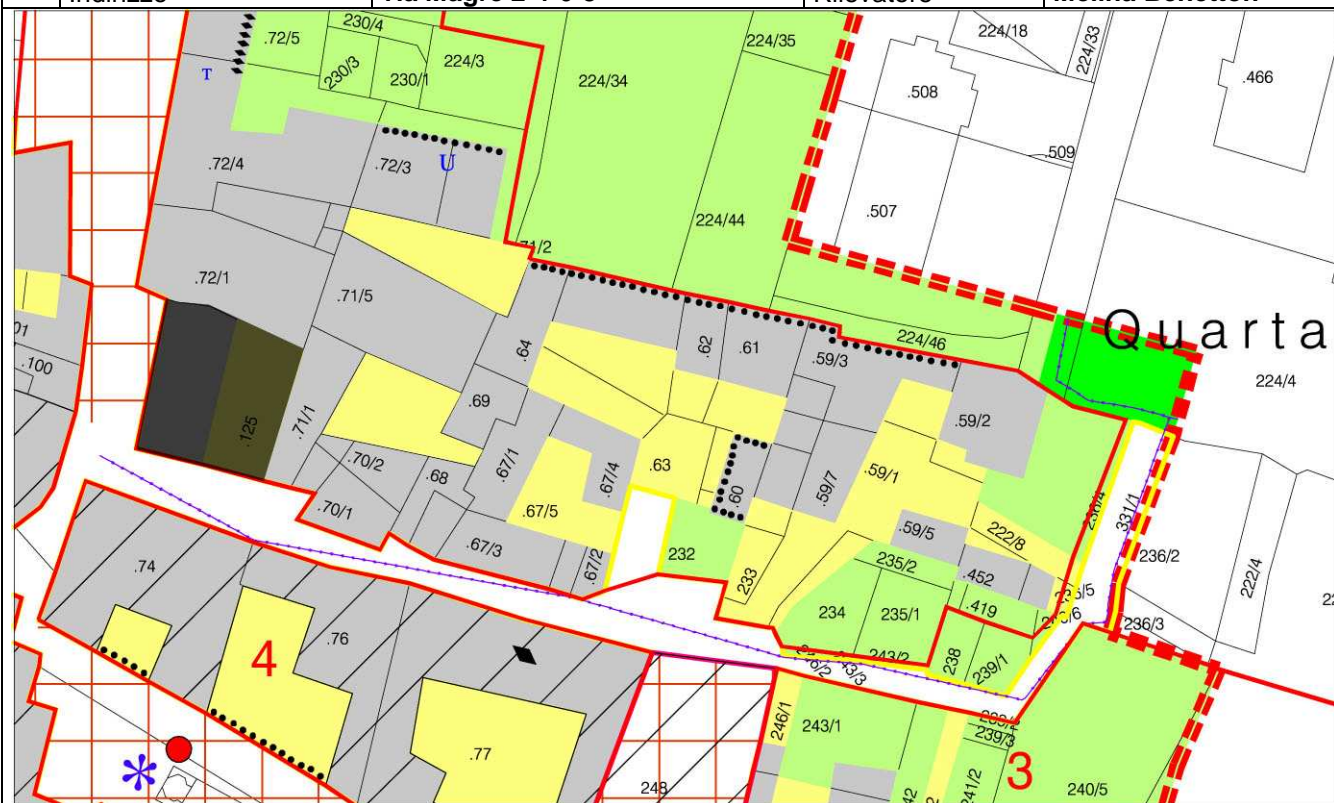
ANALISI

1	Tipologia Funzionale	EDIFICIO PREV. RESIDENZIALE	A	<input checked="" type="checkbox"/>	BAITA	E	
		EDIFICIO PRODUTTIVO	B	<input type="checkbox"/>	MALGA	F	
		EDIFICIO SPECIALE	C	<input type="checkbox"/>	DEPOSITO	G	
		COMMERCIALE	D	<input type="checkbox"/>		H	
1A	Destinazione d'uso del piano terra			attività commerciale			
2	Epoca di Costruzione	ANTERIORE AL 1860		8	<div style="border: 1px solid black; padding: 2px; display: inline-block;">8</div>		
		TRA IL 1860 E IL 1939		6			
		POSTERIORE AL 1939		4			
3	Tipologia architettonica storica	ALTA DEFINIZIONE		8	<div style="border: 1px solid black; padding: 2px; display: inline-block;">6</div>		
		MEDIA DEFINIZIONE		6			
		BASSA DEFINIZIONE		4			
		NESSUNA DEFINIZIONE		0			
4	Permanenza dei caratteri formali originali	VOLUMETRICI ORIGINARI		2	1	0	2
		CARATTERI COSTRUTTIVI		2	1	0	2
		CARATTERI COMPLEMENT.		2	1	0	1
		ASPETTI DECORATIVI		2	1	0	2
		TOTALE					7
5	Destinazione d'uso originaria	CONSERVATA					<div style="border: 1px solid black; padding: 2px; display: inline-block;">X</div>
		MODIFICATA PARZIALMENTE					
		MODIFICATA TOTALMENTE					
		NON INDIVIDUABILE					
6	Degrado fisico	NULLO					<div style="border: 1px solid black; padding: 2px; display: inline-block;">X</div>
		MEDIO					
		ELEVATO					
7	Grado di Utilizzo	UTILIZZATO					<div style="border: 1px solid black; padding: 2px; display: inline-block;">X</div>
		SOTTOUTILIZZATO					
		IN STATO DI ABBANDONO					
8	Spazi di pertinenza	ALTA QUALITA'					<div style="border: 1px solid black; padding: 2px; display: inline-block;"></div>
		MEDIA QUALITA'					
		BASSA QUALITA'					
9	Vincoli Legislativi						
10	Categoria d'intervento prevista nel piano precedente			Categoria C			
11	Note						

PROGETTO

12	Categoria di Intervento Prevista	RESTAURO		<div style="border: 1px solid black; padding: 2px; display: inline-block;">X</div>
		RISANAMENTO CONSERVATIVO		
		RISTRUTTURAZIONE		
		DEMOLIZIONE		
13	Vincoli particolari			
14	Categoria di Intervento per gli spazi di pertinenza		Ristrutturazione	

Comprensorio	C1	Foglio di Mappa	3
Comune Amministrativo	Villa Lagarina	N. Part. Edificiale	125
Comune Catastale	Villa Lagarina	Data del Rilievo	Agosto 2008
Indirizzo	via Magre 2-4-6-8	Rilevatore	Melina Benetton



Scala 1:1000



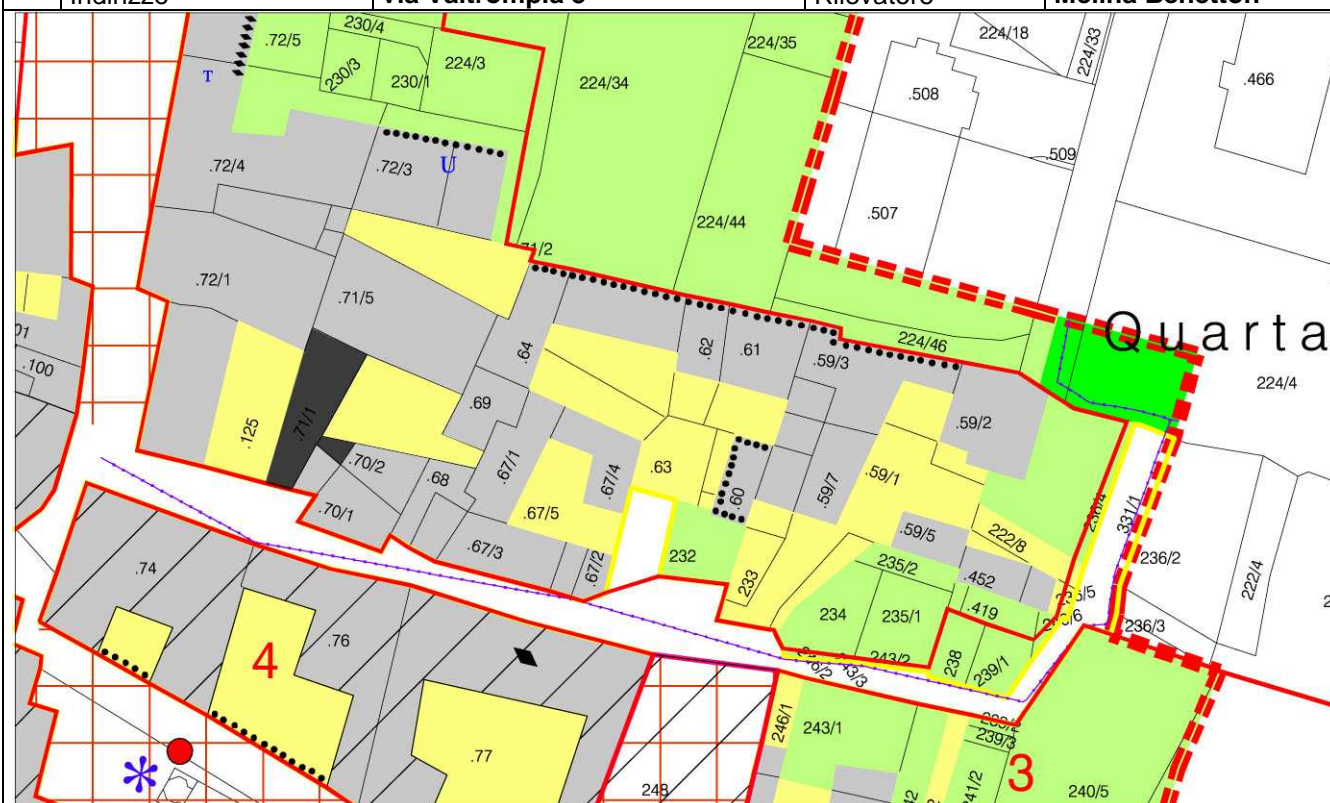
ANALISI

1	Tipologia Funzionale	EDIFICIO PREV. RESIDENZIALE	A	<input type="checkbox"/>	BAITA	E	<input type="checkbox"/>	
		EDIFICIO PRODUTTIVO	B	<input type="checkbox"/>	MALGA	F	<input type="checkbox"/>	
		EDIFICIO SPECIALE	C	<input type="checkbox"/>	DEPOSITO	G	<input type="checkbox"/>	
		COMMERCIALE	D	<input checked="" type="checkbox"/>		H	<input type="checkbox"/>	
1A	Destinazione d'uso del piano terra			attività commerciale				
2	Epoca di Costruzione	ANTERIORE AL 1860			8	<input type="checkbox"/>		
		TRA IL 1860 E IL 1939			6	<input checked="" type="checkbox"/>		
		POSTERIORE AL 1939			4	<input type="checkbox"/>		
3	Tipologia architettonica storica	ALTA DEFINIZIONE			8	<input type="checkbox"/>		
		MEDIA DEFINIZIONE			6	<input checked="" type="checkbox"/>		
		BASSA DEFINIZIONE			4	<input type="checkbox"/>		
		NESSUNA DEFINIZIONE			0	<input type="checkbox"/>		
4	Permanenza dei caratteri formali originali	VOLUMETRICI ORIGINARI			2	1	0	<input checked="" type="checkbox"/>
		CARATTERI COSTRUTTIVI			2	1	0	<input checked="" type="checkbox"/>
		CARATTERI COMPLEMENT.			2	1	0	<input checked="" type="checkbox"/>
		ASPETTI DECORATIVI			2	1	0	<input checked="" type="checkbox"/>
		TOTALE						<input checked="" type="checkbox"/>
5	Destinazione d'uso originaria	CONSERVATA			<input type="checkbox"/>			
		MODIFICATA PARZIALMENTE			<input checked="" type="checkbox"/>			
		MODIFICATA TOTALMENTE			<input type="checkbox"/>			
		NON INDIVIDUABILE			<input type="checkbox"/>			
6	Degrado fisico	NULLO			<input type="checkbox"/>			
		MEDIO			<input checked="" type="checkbox"/>			
		ELEVATO			<input type="checkbox"/>			
7	Grado di Utilizzo	UTILIZZATO			<input checked="" type="checkbox"/>			
		SOTTOUTILIZZATO			<input type="checkbox"/>			
		IN STATO DI ABBANDONO			<input type="checkbox"/>			
8	Spazi di pertinenza	ALTA QUALITA'			<input type="checkbox"/>			
		MEDIA QUALITA'			<input checked="" type="checkbox"/>			
		BASSA QUALITA'			<input type="checkbox"/>			
9	Vincoli Legislativi							
10	Categoria d'intervento prevista nel piano precedente			Categoria C				
11	Note							

PROGETTO

12	Categoria di Intervento Prevista	RESTAURO	<input type="checkbox"/>
		RISANAMENTO CONSERVATIVO	<input type="checkbox"/>
		RISTRUTTURAZIONE	<input type="checkbox"/>
		DEMOLIZIONE CON RICOSTRUZIONE	<input checked="" type="checkbox"/>
13	Vincoli particolari : Intervento di riqualificazione urbanistica soggetto a concessione convenzionata.		
14	Categoria di Intervento per gli spazi di pertinenza	Ristrutturazione	

	Comprensorio	C1	Foglio di Mappa	3
	Comune Amministrativo	Villa Lagarina	N. Part. Edificiale	71/1
	Comune Catastale	Villa Lagarina	Data del Rilievo	Agosto 2008
	Indirizzo	via Valtrompia 3	Rilevatore	Melina Benetton



Scala 1:1000



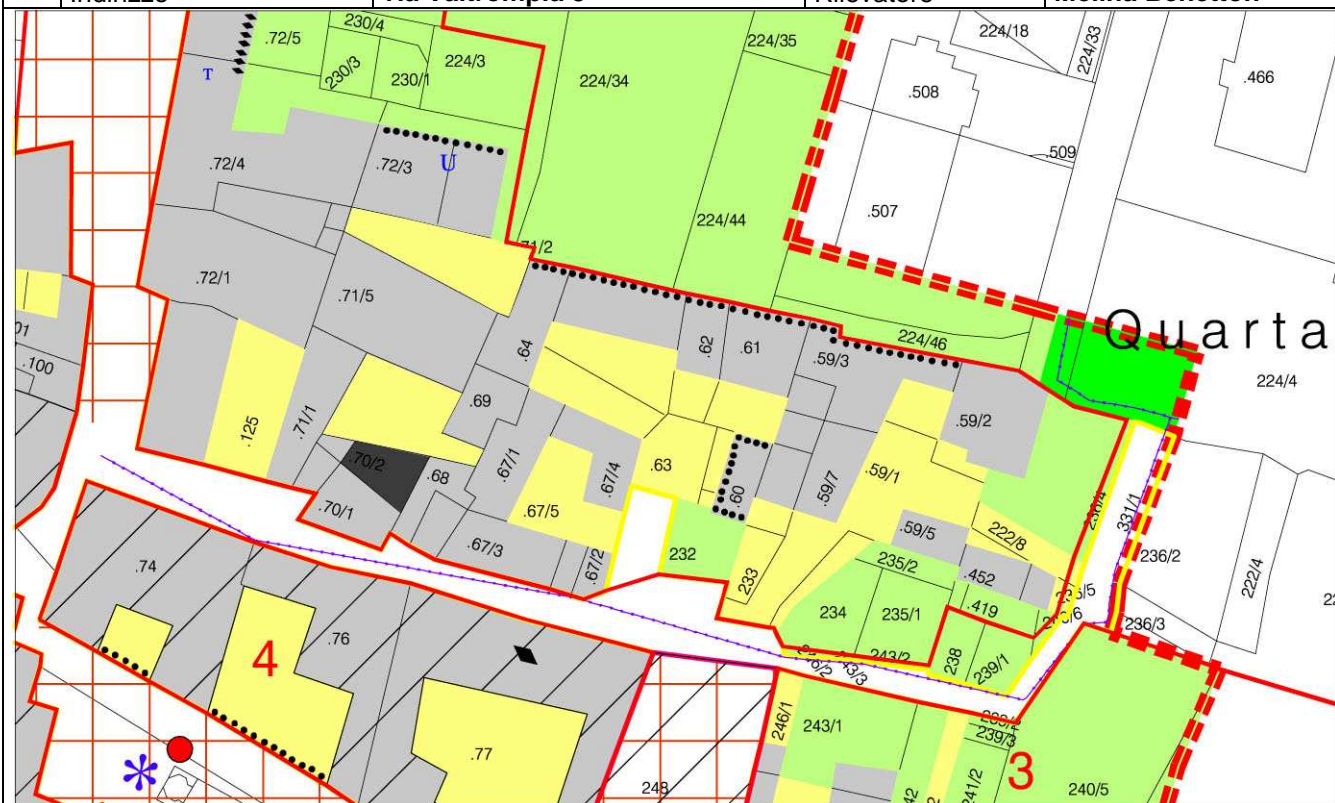
ANALISI

1	Tipologia Funzionale	EDIFICIO PREV. RESIDENZIALE	A	<input checked="" type="checkbox"/>	BAITA	E	
		EDIFICIO PRODUTTIVO	B	<input type="checkbox"/>	MALGA	F	
		EDIFICIO SPECIALE	C	<input type="checkbox"/>	DEPOSITO	G	
		COMMERCIALE	D	<input type="checkbox"/>		H	
1A	Destinazione d'uso del piano terra			cantina/garage			
2	Epoca di Costruzione	ANTERIORE AL 1860		8	<div style="border: 1px solid black; width: 30px; height: 30px; display: flex; align-items: center; justify-content: center;">8</div>		
		TRA IL 1860 E IL 1939		6			
		POSTERIORE AL 1939		4			
3	Tipologia architettonica storica	ALTA DEFINIZIONE		8	<div style="border: 1px solid black; width: 30px; height: 30px; display: flex; align-items: center; justify-content: center;">6</div>		
		MEDIA DEFINIZIONE		6			
		BASSA DEFINIZIONE		4			
		NESSUNA DEFINIZIONE		0			
4	Permanenza dei caratteri formali originali	VOLUMETRICI ORIGINARI		2	1	0	2
		CARATTERI COSTRUTTIVI		2	1	0	2
		CARATTERI COMPLEMENT.		2	1	0	2
		ASPETTI DECORATIVI		2	1	0	2
		TOTALE					8
5	Destinazione d'uso originaria	CONSERVATA		<div style="border: 1px solid black; width: 30px; height: 30px; display: flex; align-items: center; justify-content: center;">X</div>			
		MODIFICATA PARZIALMENTE					
		MODIFICATA TOTALMENTE					
		NON INDIVIDUABILE					
6	Degrado fisico	NULLO		<div style="border: 1px solid black; width: 30px; height: 30px; display: flex; align-items: center; justify-content: center;">X</div>			
		MEDIO					
		ELEVATO					
7	Grado di Utilizzo	UTILIZZATO		<div style="border: 1px solid black; width: 30px; height: 30px; display: flex; align-items: center; justify-content: center;">X</div>			
		SOTTOUTILIZZATO					
		IN STATO DI ABBANDONO					
8	Spazi di pertinenza	ALTA QUALITA'		<div style="border: 1px solid black; width: 30px; height: 30px; display: flex; align-items: center; justify-content: center;">X</div>			
		MEDIA QUALITA'					
		BASSA QUALITA'					
9							
Vincoli Legislativi							
10		Categoria d'intervento prevista nel piano precedente		Categoria C			
11		Note					

PROGETTO

12	Categoria di Intervento Prevista	RESTAURO		<div style="border: 1px solid black; width: 30px; height: 30px; display: flex; align-items: center; justify-content: center;">X</div>
		RISANAMENTO CONSERVATIVO		
		RISTRUTTURAZIONE		
		DEMOLIZIONE		
13				
Vincoli particolari				
14				
Categoria di Intervento per gli spazi di pertinenza		Ristrutturazione		

Comprensorio	C1	Foglio di Mappa	3
Comune Amministrativo	Villa Lagarina	N. Part. Edificiale	70/2
Comune Catastale	Villa Lagarina	Data del Rilievo	Agosto 2008
Indirizzo	via Valtrompia 3	Rilevatore	Melina Benetton



Scala 1:1000



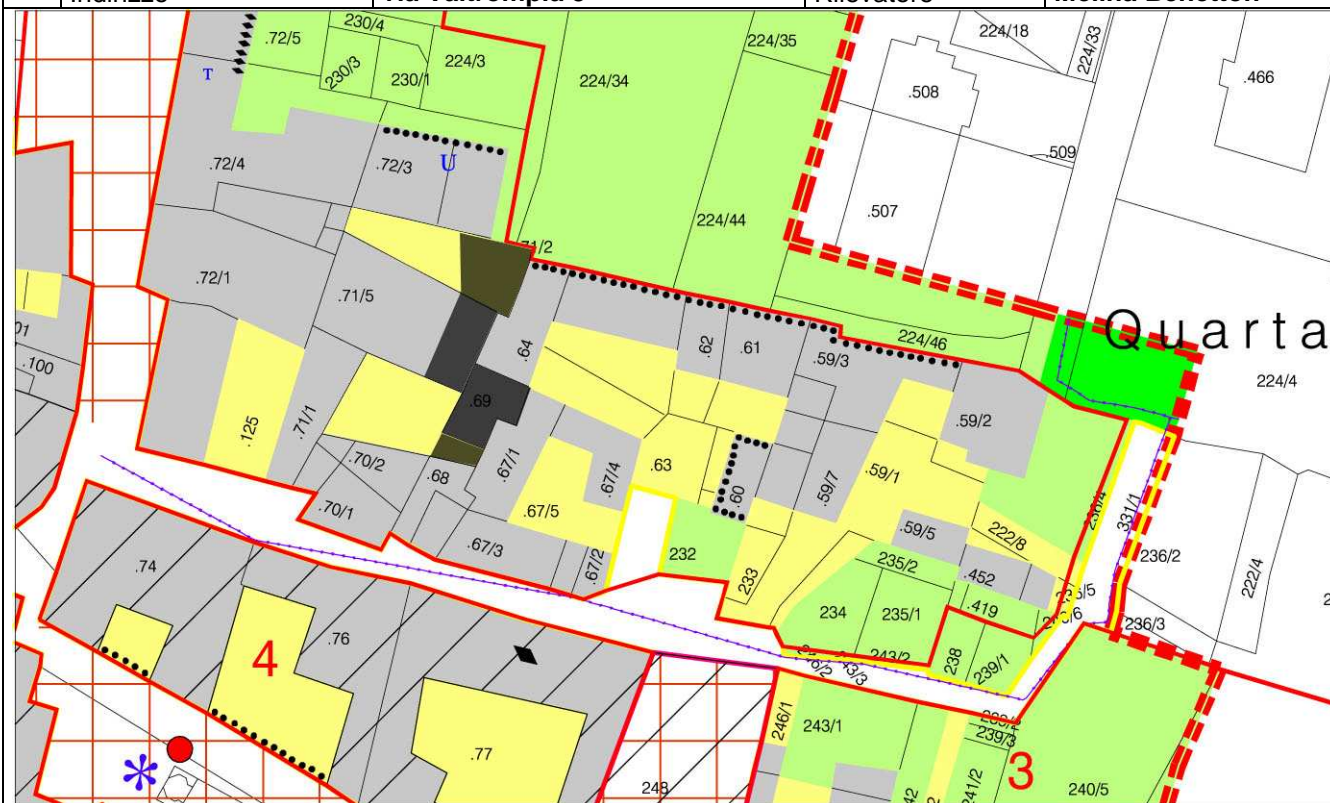
ANALISI

1	Tipologia Funzionale	EDIFICIO PREV. RESIDENZIALE	A	<input checked="" type="checkbox"/>	BAITA	E	<input type="checkbox"/>	
		EDIFICIO PRODUTTIVO	B	<input type="checkbox"/>	MALGA	F	<input type="checkbox"/>	
		EDIFICIO SPECIALE	C	<input type="checkbox"/>	DEPOSITO	G	<input type="checkbox"/>	
		COMMERCIALE	D	<input type="checkbox"/>		H	<input type="checkbox"/>	
1A	Destinazione d'uso del piano terra			cantina/garage				
2	Epoca di Costruzione	ANTERIORE AL 1860			8	8		
		TRA IL 1860 E IL 1939			6	<input type="checkbox"/>		
		POSTERIORE AL 1939			4	<input type="checkbox"/>		
3	Tipologia architettonica storica	ALTA DEFINIZIONE			8	6		
		MEDIA DEFINIZIONE			6			
		BASSA DEFINIZIONE			4			
		NESSUNA DEFINIZIONE			0			
4	Permanenza dei caratteri formali originali	VOLUMETRICI ORIGINARI			2	1	0	2
		CARATTERI COSTRUTTIVI			2	1	0	2
		CARATTERI COMPLEMENT.			2	1	0	1
		ASPETTI DECORATIVI			2	1	0	2
		TOTALE						7
5	Destinazione d'uso originaria	CONSERVATA			X			
		MODIFICATA PARZIALMENTE						
		MODIFICATA TOTALMENTE						
		NON INDIVIDUABILE						
6	Degrado fisico	NULLO			X			
		MEDIO						
		ELEVATO						
7	Grado di Utilizzo	UTILIZZATO			X			
		SOTTOUTILIZZATO						
		IN STATO DI ABBANDONO						
8	Spazi di pertinenza	ALTA QUALITA'			X			
		MEDIA QUALITA'						
		BASSA QUALITA'						
9	Vincoli Legislativi							
10	Categoria d'intervento prevista nel piano precedente			Categoria C				
11	Note							

PROGETTO

12	Categoria di Intervento Prevista	RESTAURO	<input type="checkbox"/>
		RISANAMENTO CONSERVATIVO	<input type="checkbox"/>
		RISTRUTTURAZIONE	X
		DEMOLIZIONE	<input type="checkbox"/>
13	Vincoli particolari		
14	Categoria di Intervento per gli spazi di pertinenza		Ristrutturazione

	Comprensorio	C1	Foglio di Mappa	3
	Comune Amministrativo	Villa Lagarina	N. Part. Edificiale	69
	Comune Catastale	Villa Lagarina	Data del Rilievo	Agosto 2008
	Indirizzo	via Valtrompia 3	Rilevatore	Melina Benetton



Scala 1:1000



ANALISI

1	Tipologia Funzionale	EDIFICIO PREV. RESIDENZIALE	A	<input checked="" type="checkbox"/>	BAITA	E	<input type="checkbox"/>	
		EDIFICIO PRODUTTIVO	B	<input type="checkbox"/>	MALGA	F	<input type="checkbox"/>	
		EDIFICIO SPECIALE	C	<input type="checkbox"/>	DEPOSITO	G	<input type="checkbox"/>	
		COMMERCIALE	D	<input type="checkbox"/>		H	<input type="checkbox"/>	
1A	Destinazione d'uso del piano terra			cantina/garage				
2	Epoca di Costruzione	ANTERIORE AL 1860			8	8		
		TRA IL 1860 E IL 1939			6	<input type="checkbox"/>		
		POSTERIORE AL 1939			4	<input type="checkbox"/>		
3	Tipologia architettonica storica	ALTA DEFINIZIONE			8	<input type="checkbox"/>		
		MEDIA DEFINIZIONE			6	6		
		BASSA DEFINIZIONE			4	<input type="checkbox"/>		
		NESSUNA DEFINIZIONE			0	<input type="checkbox"/>		
4	Permanenza dei caratteri formali originali	VOLUMETRICI ORIGINARI			2	1	0	2
		CARATTERI COSTRUTTIVI			2	1	0	2
		CARATTERI COMPLEMENT.			2	1	0	1
		ASPETTI DECORATIVI			2	1	0	1
		TOTALE						6
5	Destinazione d'uso originaria	CONSERVATA			<input type="checkbox"/>			
		MODIFICATA PARZIALMENTE			<input type="checkbox"/>			
		MODIFICATA TOTALMENTE			<input checked="" type="checkbox"/>			
		NON INDIVIDUABILE			<input type="checkbox"/>			
6	Degrado fisico	NULLO			<input checked="" type="checkbox"/>			
		MEDIO			<input type="checkbox"/>			
		ELEVATO			<input type="checkbox"/>			
7	Grado di Utilizzo	UTILIZZATO			<input checked="" type="checkbox"/>			
		SOTTOUTILIZZATO			<input type="checkbox"/>			
		IN STATO DI ABBANDONO			<input type="checkbox"/>			
8	Spazi di pertinenza	ALTA QUALITA'			<input type="checkbox"/>			
		MEDIA QUALITA'			<input checked="" type="checkbox"/>			
		BASSA QUALITA'			<input type="checkbox"/>			
9	Vincoli Legislativi							
10	Categoria d'intervento prevista nel piano precedente			Categoria C				
11	Note							

PROGETTO

12	Categoria di Intervento Prevista	RESTAURO	<input type="checkbox"/>
		RISANAMENTO CONSERVATIVO	<input type="checkbox"/>
		RISTRUTTURAZIONE	<input checked="" type="checkbox"/>
		DEMOLIZIONE	<input type="checkbox"/>
13	Vincoli particolar		
14	Categoria di Intervento per gli spazi di pertinenza		
Ristrutturazione			

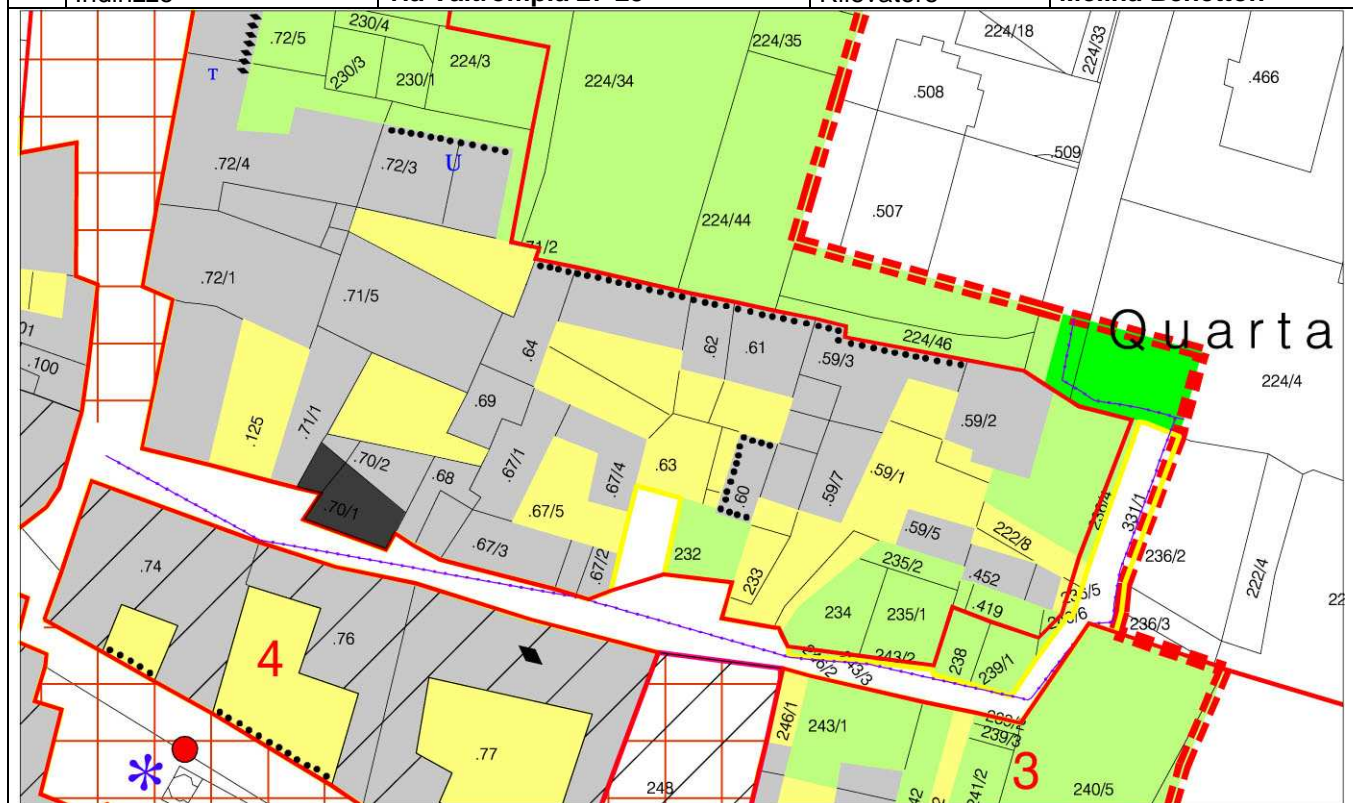
ANALISI

1	Tipologia Funzionale	EDIFICIO PREV. RESIDENZIALE	A	<input checked="" type="checkbox"/>	BAITA	E	<input type="checkbox"/>	
		EDIFICIO PRODUTTIVO	B	<input type="checkbox"/>	MALGA	F	<input type="checkbox"/>	
		EDIFICIO SPECIALE	C	<input type="checkbox"/>	DEPOSITO	G	<input type="checkbox"/>	
		COMMERCIALE	D	<input type="checkbox"/>		H	<input type="checkbox"/>	
1A	Destinazione d'uso del piano terra			cantina/garage				
2	Epoca di Costruzione	ANTERIORE AL 1860			8	8		
		TRA IL 1860 E IL 1939			6	<input type="checkbox"/>		
		POSTERIORE AL 1939			4	<input type="checkbox"/>		
3	Tipologia architettonica storica	ALTA DEFINIZIONE			8	6		
		MEDIA DEFINIZIONE			6			
		BASSA DEFINIZIONE			4			
		NESSUNA DEFINIZIONE			0			
4	Permanenza dei caratteri formali originali	VOLUMETRICI ORIGINARI			2	1	0	2
		CARATTERI COSTRUTTIVI			2	1	0	2
		CARATTERI COMPLEMENT.			2	1	0	1
		ASPETTI DECORATIVI			2	1	0	1
		TOTALE						6
5	Destinazione d'uso originaria	CONSERVATA			X			
		MODIFICATA PARZIALMENTE						
		MODIFICATA TOTALMENTE						
		NON INDIVIDUABILE						
6	Degrado fisico	NULLO			X			
		MEDIO						
		ELEVATO						
7	Grado di Utilizzo	UTILIZZATO			X			
		SOTTOUTILIZZATO						
		IN STATO DI ABBANDONO						
8	Spazi di pertinenza	ALTA QUALITA'			X			
		MEDIA QUALITA'						
		BASSA QUALITA'						
9	Vincoli Legislativi							
10	Categoria d'intervento prevista nel piano precedente			Categoria C				
11	Note							

PROGETTO

12	Categoria di Intervento Prevista	RESTAURO	<input type="checkbox"/>
		RISANAMENTO CONSERVATIVO	<input type="checkbox"/>
		RISTRUTTURAZIONE	X
		DEMOLIZIONE	<input type="checkbox"/>
13	Vincoli particolari		
14	Categoria di Intervento per gli spazi di pertinenza		Ristrutturazione

Comprensorio	C1	Foglio di Mappa	3
Comune Amministrativo	Villa Lagarina	N. Part. Edificiale	70/1
Comune Catastale	Villa Lagarina	Data del Rilievo	Agosto 2008
Indirizzo	via Valtrompia 27-25	Rilevatore	Melina Benetton



Scala 1:1000



ANALISI

1	Tipologia Funzionale	EDIFICIO PREV. RESIDENZIALE	A	<input checked="" type="checkbox"/>	BAITA	E	<input type="checkbox"/>	
		EDIFICIO PRODUTTIVO	B	<input type="checkbox"/>	MALGA	F	<input type="checkbox"/>	
		EDIFICIO SPECIALE	C	<input type="checkbox"/>	DEPOSITO	G	<input type="checkbox"/>	
		COMMERCIALE	D	<input type="checkbox"/>		H	<input type="checkbox"/>	
1A	Destinazione d'uso del piano terra			cantina/garage				
2	Epoca di Costruzione	ANTERIORE AL 1860			8	8		
		TRA IL 1860 E IL 1939			6	<input type="checkbox"/>		
		POSTERIORE AL 1939			4	<input type="checkbox"/>		
3	Tipologia architettonica storica	ALTA DEFINIZIONE			8	6		
		MEDIA DEFINIZIONE			6			
		BASSA DEFINIZIONE			4			
		NESSUNA DEFINIZIONE			0			
4	Permanenza dei caratteri formali originali	VOLUMETRICI ORIGINARI			2	1	0	2
		CARATTERI COSTRUTTIVI			2	1	0	2
		CARATTERI COMPLEMENT.			2	1	0	1
		ASPETTI DECORATIVI			2	1	0	1
		TOTALE						6
5	Destinazione d'uso originaria	CONSERVATA			X			
		MODIFICATA PARZIALMENTE						
		MODIFICATA TOTALMENTE						
		NON INDIVIDUABILE						
6	Degrado fisico	NULLO			X			
		MEDIO						
		ELEVATO						
7	Grado di Utilizzo	UTILIZZATO			X			
		SOTTOUTILIZZATO						
		IN STATO DI ABBANDONO						
8	Spazi di pertinenza	ALTA QUALITA'			X			
		MEDIA QUALITA'						
		BASSA QUALITA'						
9	Vincoli Legislativi							
10	Categoria d'intervento prevista nel piano precedente			Categoria C				
11	Note							

PROGETTO

12	Categoria di Intervento Prevista	RESTAURO	<input type="checkbox"/>
		RISANAMENTO CONSERVATIVO	X
		RISTRUTTURAZIONE	<input type="checkbox"/>
		DEMOLIZIONE	<input type="checkbox"/>
13	Vincoli particolari		
14	Categoria di Intervento per gli spazi di pertinenza		Ristrutturazione