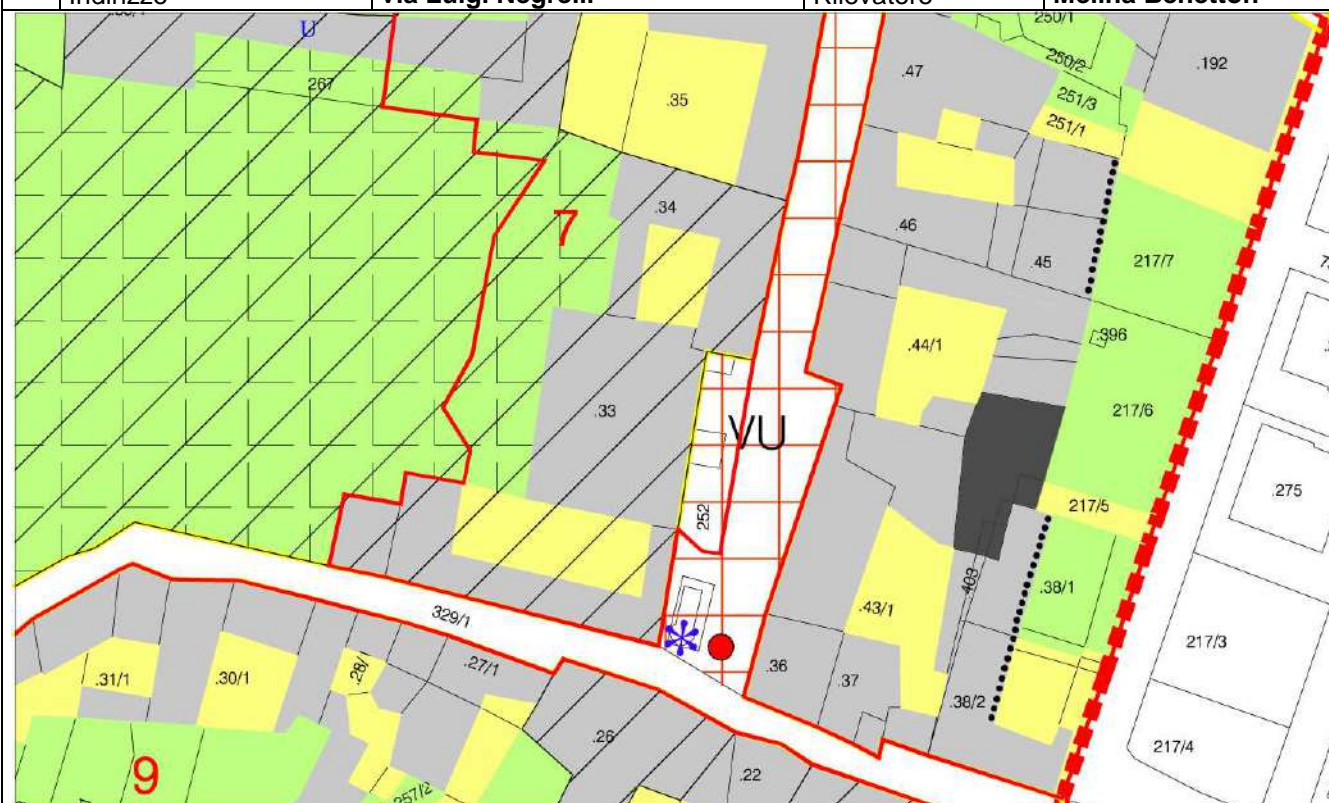


Comprensorio	C1	Foglio di Mappa	7
Comune Amministrativo	Villa Lagarina	N. Part. Edificiale	403
Comune Catastale	Villa Lagarina	Data del Rilievo	Agosto 2008
Indirizzo	via Luigi Negrelli	Rilevatore	Melina Benetton



Scala 1:1000



ANALISI

1	Tipologia Funzionale	EDIFICIO PREV. RESIDENZIALE	A		BAITA	E		
		EDIFICIO PRODUTTIVO	B		MALGA	F		
		EDIFICIO SPECIALE	C		DEPOSITO	G	X	
		COMMERCIALE	D			H		
1A	Destinazione d'uso del piano terra				cantina/garage			
2	Epoca di Costruzione	ANTERIORE AL 1860			8	8		
		TRA IL 1860 E IL 1939			6			
		POSTERIORE AL 1939			4			
3	Tipologia architettonica storica	ALTA DEFINIZIONE			8			
		MEDIA DEFINIZIONE			6			
		BASSA DEFINIZIONE			4	4		
		NESSUNA DEFINIZIONE			0			
4	Permanenza dei caratteri formali originali	VOLUMETRICI ORIGINARI			2	1	0	2
		CARATTERI COSTRUTTIVI			2	1	0	2
		CARATTERI COMPLEMENT.			2	1	0	1
		ASPETTI DECORATIVI			2	1	0	1
		TOTALE						6
5	Destinazione d'uso originaria	CONSERVATA					X	
		MODIFICATA PARZIALMENTE						
		MODIFICATA TOTALMENTE						
		NON INDIVIDUABILE						
6	Degrado fisico	NULLO						
		MEDIO					X	
		ELEVATO						
7	Grado di Utilizzo	UTILIZZATO						
		SOTTOUTILIZZATO					X	
		IN STATO DI ABBANDONO						
8	Spazi di pertinenza	ALTA QUALITA'						
		MEDIA QUALITA'					X	
		BASSA QUALITA'						
9	Vincoli Legislativi							
10	Categoria d'intervento prevista nel piano precedente				Categoria C			
11	Note							

PROGETTO

12	Categoria di Intervento Prevista	RESTAURO	
		RISANAMENTO CONSERVATIVO	
		RISTRUTTURAZIONE	X
		DEMOLIZIONE	
13	Vincoli particolari		
14	Categoria di Intervento per gli spazi di pertinenza	Ristrutturazione	

The image consists of two side-by-side photographs of a building facade. The left photograph shows a street-level view of a multi-story building. The building has a light-colored facade with several windows, some of which have green shutters. A red-orange section is visible on the right side of the building. A dark car is parked in the foreground on the left. The right photograph is a close-up of a white wall with two windows. Each window has a green shutter with horizontal slats. The shutter on the left is partially open, while the one on the right is closed. The wall is plain white, and the sky is visible in the background.

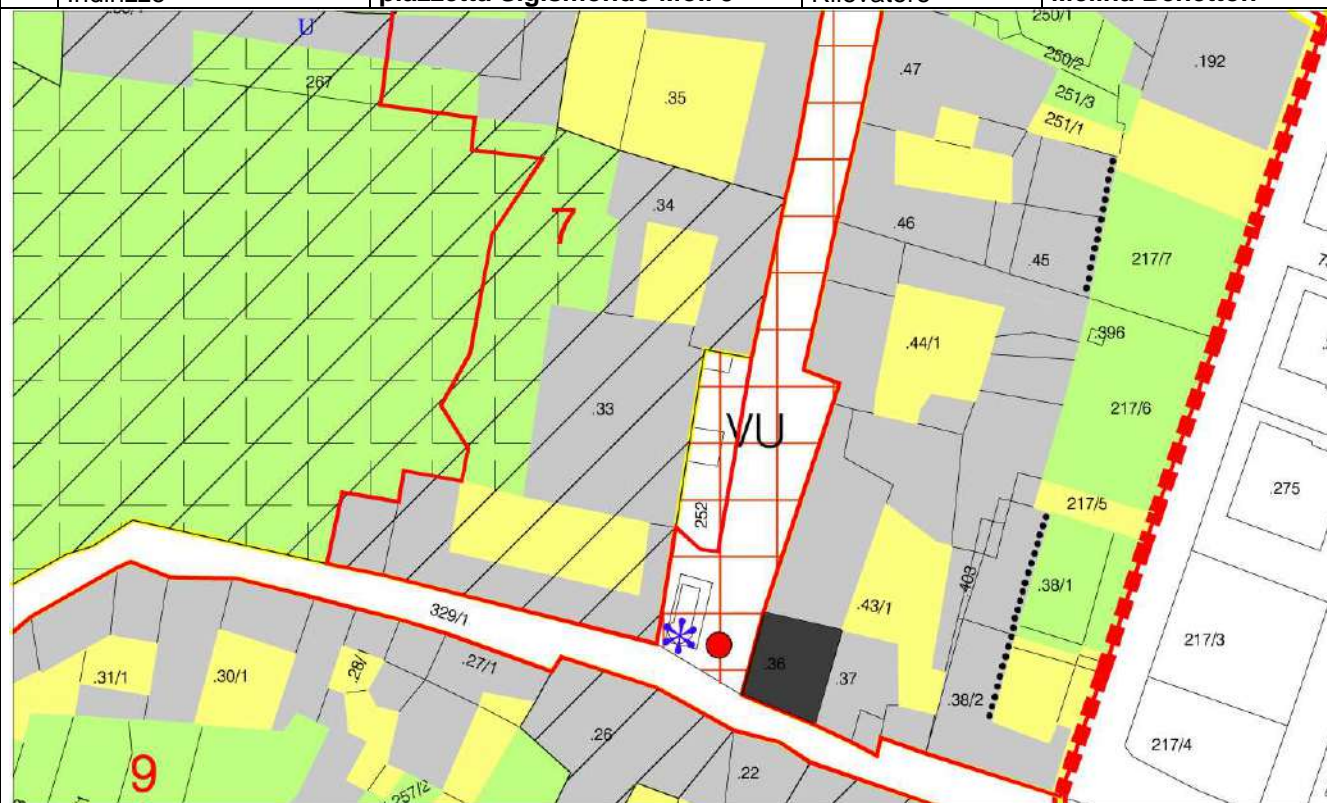
ANALISI

1	Tipologia Funzionale	EDIFICIO PREV. RESIDENZIALE	A	<input checked="" type="checkbox"/>	BAITA	E		
		EDIFICIO PRODUTTIVO	B	<input type="checkbox"/>	MALGA	F		
		EDIFICIO SPECIALE	C	<input type="checkbox"/>	DEPOSITO	G		
		COMMERCIALE	D	<input type="checkbox"/>		H		
1A	Destinazione d'uso del piano terra			cantina				
2	Epoca di Costruzione	ANTERIORE AL 1860			8	8		
		TRA IL 1860 E IL 1939			6			
		POSTERIORE AL 1939			4			
3	Tipologia architettonica storica	ALTA DEFINIZIONE			8	6		
		MEDIA DEFINIZIONE			6			
		BASSA DEFINIZIONE			4			
		NESSUNA DEFINIZIONE			0			
4	Permanenza dei caratteri formali originali	VOLUMETRICI ORIGINARI			2	1	0	2
		CARATTERI COSTRUTTIVI			2	1	0	2
		CARATTERI COMPLEMENT.			2	1	0	2
		ASPETTI DECORATIVI			2	1	0	2
		TOTALE						8
5	Destinazione d'uso originaria	CONSERVATA			X			
		MODIFICATA PARZIALMENTE						
		MODIFICATA TOTALMENTE						
		NON INDIVIDUABILE						
6	Degrado fisico	NULLO			X			
		MEDIO						
		ELEVATO						
7	Grado di Utilizzo	UTILIZZATO			X			
		SOTTOUTILIZZATO						
		IN STATO DI ABBANDONO						
8	Spazi di pertinenza	ALTA QUALITA'						
		MEDIA QUALITA'						
		BASSA QUALITA'						
9	Vincoli Legislativi							
10	Categoria d'intervento prevista nel piano precedente			Categoria B				
11	Note							

PROGETTO

12	Categoria di Intervento Prevista	RESTAURO		X
		RISANAMENTO CONSERVATIVO		
		RISTRUTTURAZIONE		
		DEMOLIZIONE		
13	Vincoli particolari			
14	Categoria di Intervento per gli spazi di pertinenza		Risanamento Coservativo	

Comprensorio	C1	Foglio di Mappa	7
Comune Amministrativo	Villa Lagarina	N. Part. Edificiale	36
Comune Catastale	Villa Lagarina	Data del Rilievo	Agosto 2008
Indirizzo	piazzetta Sigismondo Moll 5	Rilevatore	Melina Benetton



Scala 1:1000



ANALISI

1	Tipologia Funzionale	EDIFICIO PREV. RESIDENZIALE	A	<input checked="" type="checkbox"/>	BAITA	E	<input type="checkbox"/>	
		EDIFICIO PRODUTTIVO	B	<input type="checkbox"/>	MALGA	F	<input type="checkbox"/>	
		EDIFICIO SPECIALE	C	<input type="checkbox"/>	DEPOSITO	G	<input type="checkbox"/>	
		COMMERCIALE	D	<input type="checkbox"/>		H	<input type="checkbox"/>	
1A	Destinazione d'uso del piano terra			cantina/garage				
2	Epoca di Costruzione	ANTERIORE AL 1860			8	8		
		TRA IL 1860 E IL 1939			6	<input type="checkbox"/>		
		POSTERIORE AL 1939			4	<input type="checkbox"/>		
3	Tipologia architettonica storica	ALTA DEFINIZIONE			8	6		
		MEDIA DEFINIZIONE			6			
		BASSA DEFINIZIONE			4			
		NESSUNA DEFINIZIONE			0			
4	Permanenza dei caratteri formali originali	VOLUMETRICI ORIGINARI			2	1	0	2
		CARATTERI COSTRUTTIVI			2	1	0	2
		CARATTERI COMPLEMENT.			2	1	0	2
		ASPETTI DECORATIVI			2	1	0	2
		TOTALE						8
5	Destinazione d'uso originaria	CONSERVATA			<input type="checkbox"/>			
		MODIFICATA PARZIALMENTE						
		MODIFICATA TOTALMENTE						
		NON INDIVIDUABILE						
6	Degrado fisico	NULLO			<input checked="" type="checkbox"/>			
		MEDIO						
		ELEVATO						
7	Grado di Utilizzo	UTILIZZATO			<input checked="" type="checkbox"/>			
		SOTTOUTILIZZATO						
		IN STATO DI ABBANDONO						
8	Spazi di pertinenza	ALTA QUALITA'			<input type="checkbox"/>			
		MEDIA QUALITA'						
		BASSA QUALITA'						
9	Vincoli Legislativi							
10	Categoria d'intervento prevista nel piano precedente			Categoria B				
11	Note							

PROGETTO

12	Categoria di Intervento Prevista	RESTAURO			<input type="checkbox"/>	
		RISANAMENTO CONSERVATIVO	<input checked="" type="checkbox"/>		<input type="checkbox"/>	
		RISTRUTTURAZIONE	<input type="checkbox"/>		<input type="checkbox"/>	
		DEMOLIZIONE	<input type="checkbox"/>		<input type="checkbox"/>	
13	Vincoli particolari					
14	Categoria di Intervento per gli spazi di pertinenza			Risanamento Conservativo		

Comprensorio	C1	Foglio di Mappa	7
Comune Amministrativo	Villa Lagarina	N. Part. Edificiale	43/1
Comune Catastale	Villa Lagarina	Data del Rilievo	Agosto 2008
Indirizzo	piazzetta S. Moll 16-17-18	Rilevatore	Melina Benetton



Scala 1:1000



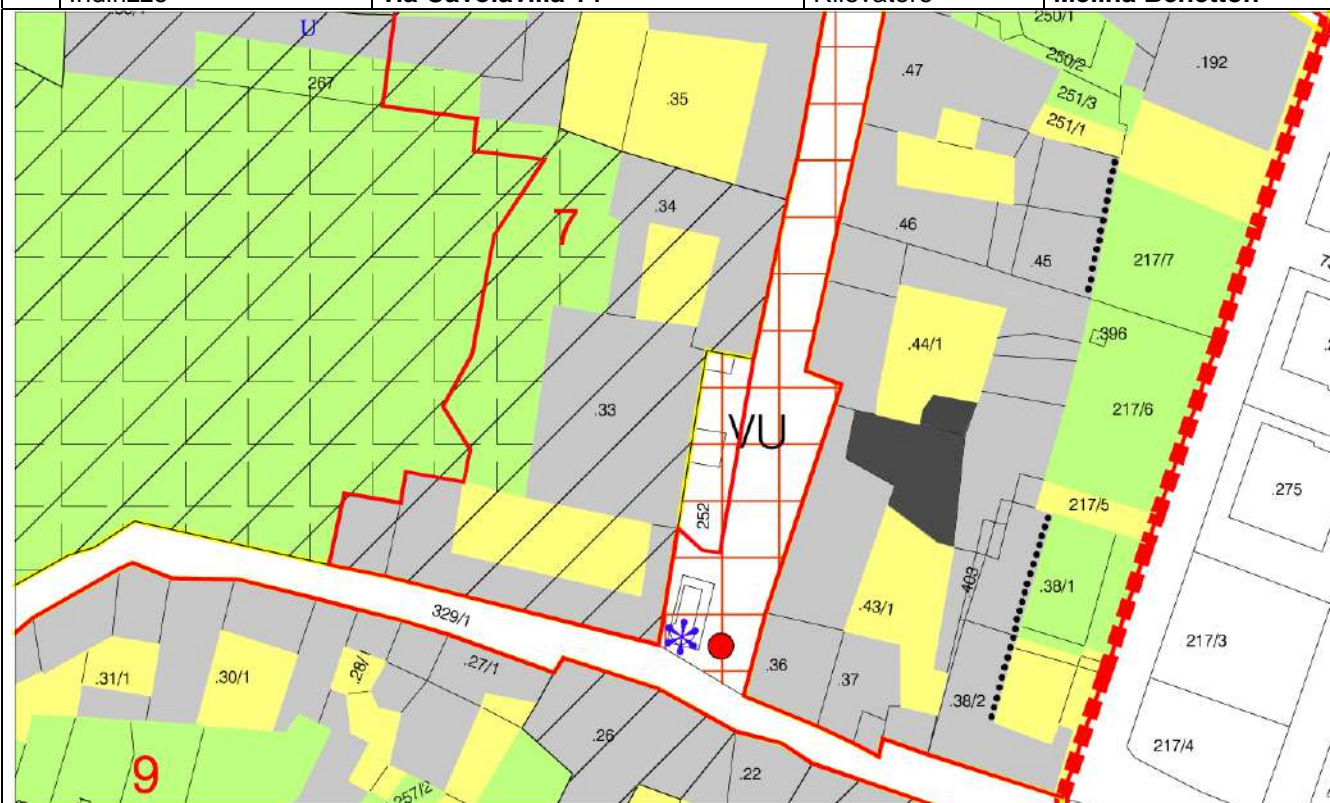
ANALISI

1	Tipologia Funzionale	EDIFICIO PREV. RESIDENZIALE	A	<input checked="" type="checkbox"/>	BAITA	E		
		EDIFICIO PRODUTTIVO	B	<input type="checkbox"/>	MALGA	F		
		EDIFICIO SPECIALE	C	<input type="checkbox"/>	DEPOSITO	G		
		COMMERCIALE	D	<input type="checkbox"/>		H		
1A	Destinazione d'uso del piano terra			cantina/ufficio				
2	Epoca di Costruzione	ANTERIORE AL 1860			8	8		
		TRA IL 1860 E IL 1939			6			
		POSTERIORE AL 1939			4			
3	Tipologia architettonica storica	ALTA DEFINIZIONE			8	6		
		MEDIA DEFINIZIONE			6			
		BASSA DEFINIZIONE			4			
		NESSUNA DEFINIZIONE			0			
4	Permanenza dei caratteri formali originali	VOLUMETRICI ORIGINARI			2	1	0	2
		CARATTERI COSTRUTTIVI			2	1	0	2
		CARATTERI COMPLEMENT.			2	1	0	1
		ASPETTI DECORATIVI			2	1	0	1
		TOTALE						6
5	Destinazione d'uso originaria	CONSERVATA			X			
		MODIFICATA PARZIALMENTE						
		MODIFICATA TOTALMENTE						
		NON INDIVIDUABILE						
6	Degrado fisico	NULLO			X			
		MEDIO						
		ELEVATO						
7	Grado di Utilizzo	UTILIZZATO			X			
		SOTTOUTILIZZATO						
		IN STATO DI ABBANDONO						
8	Spazi di pertinenza	ALTA QUALITA'			X			
		MEDIA QUALITA'						
		BASSA QUALITA'						
9	Vincoli Legislativi							
10	Categoria d'intervento prevista nel piano precedente			Categoria B				
11	Note							

PROGETTO

12	Categoria di Intervento Prevista	RESTAURO		X
		RISANAMENTO CONSERVATIVO		
		RISTRUTTURAZIONE		
		DEMOLIZIONE		
13	Vincoli particolari			
14	Categoria di Intervento per gli spazi di pertinenza		Risanamento Conservativo	

Comprensorio	C1	Foglio di Mappa	7
Comune Amministrativo	Villa Lagarina	N. Part. Edificiale	44/1
Comune Catastale	Villa Lagarina	Data del Rilievo	Agosto 2008
Indirizzo	via Cavolavilla 14	Rilevatore	Melina Benetton



Scala 1:1000



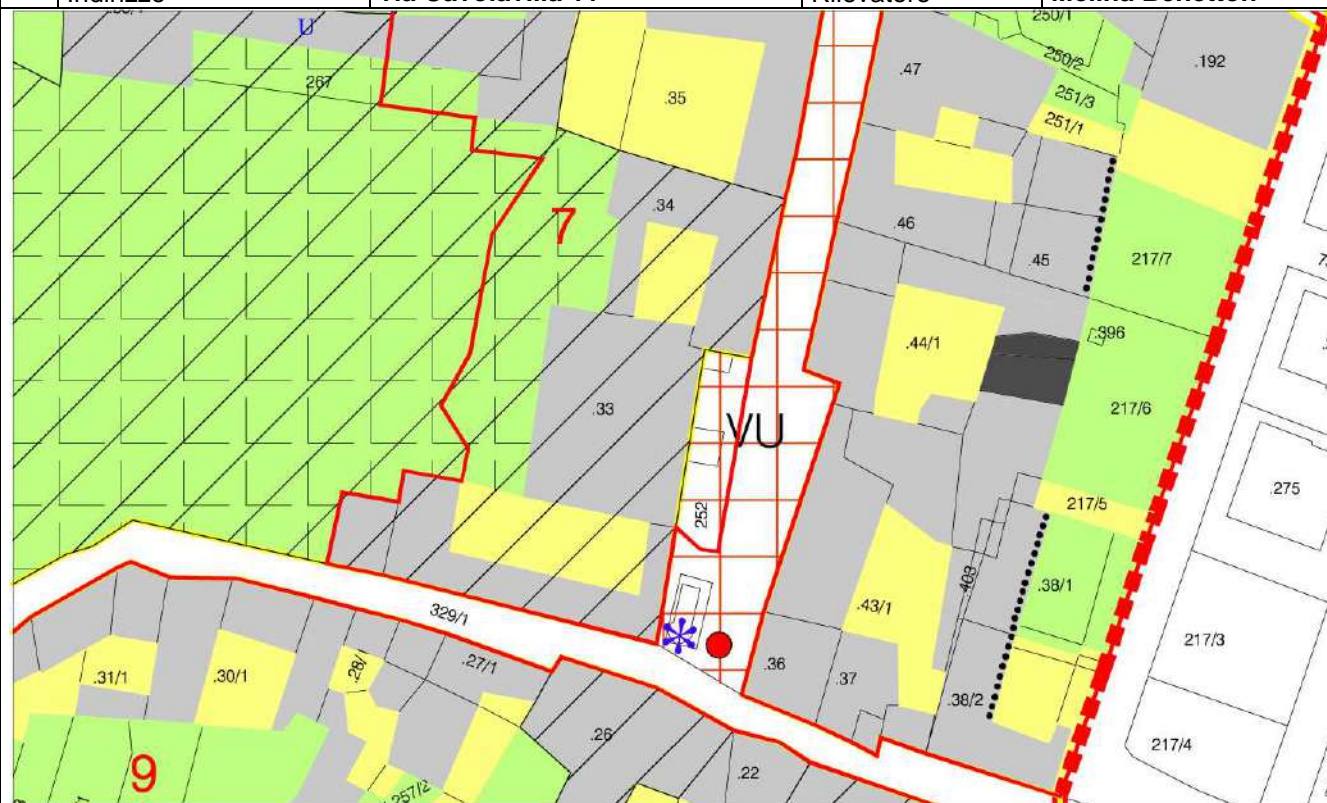
ANALISI

1	Tipologia Funzionale	EDIFICIO PREV. RESIDENZIALE	A	<input checked="" type="checkbox"/>	BAITA	E	<input type="checkbox"/>	
		EDIFICIO PRODUTTIVO	B	<input type="checkbox"/>	MALGA	F	<input type="checkbox"/>	
		EDIFICIO SPECIALE	C	<input type="checkbox"/>	DEPOSITO	G	<input type="checkbox"/>	
		COMMERCIALE	D	<input type="checkbox"/>		H	<input type="checkbox"/>	
1A	Destinazione d'uso del piano terra			cantina/garage				
2	Epoca di Costruzione	ANTERIORE AL 1860			8	8		
		TRA IL 1860 E IL 1939			6	<input type="checkbox"/>		
		POSTERIORE AL 1939			4	<input type="checkbox"/>		
3	Tipologia architettonica storica	ALTA DEFINIZIONE			8	<input type="checkbox"/>		
		MEDIA DEFINIZIONE			6	6		
		BASSA DEFINIZIONE			4	<input type="checkbox"/>		
		NESSUNA DEFINIZIONE			0	<input type="checkbox"/>		
4	Permanenza dei caratteri formali originali	VOLUMETRICI ORIGINARI			2	1	0	2
		CARATTERI COSTRUTTIVI			2	1	0	2
		CARATTERI COMPLEMENT.			2	1	0	1
		ASPETTI DECORATIVI			2	1	0	1
		TOTALE						6
5	Destinazione d'uso originaria	CONSERVATA			<input type="checkbox"/>			
		MODIFICATA PARZIALMENTE			<input checked="" type="checkbox"/>			
		MODIFICATA TOTALMENTE			<input type="checkbox"/>			
		NON INDIVIDUABILE			<input type="checkbox"/>			
6	Degrado fisico	NULLO			<input checked="" type="checkbox"/>			
		MEDIO			<input type="checkbox"/>			
		ELEVATO			<input type="checkbox"/>			
7	Grado di Utilizzo	UTILIZZATO			<input checked="" type="checkbox"/>			
		SOTTOUTILIZZATO			<input type="checkbox"/>			
		IN STATO DI ABBANDONO			<input type="checkbox"/>			
8	Spazi di pertinenza	ALTA QUALITA'			<input type="checkbox"/>			
		MEDIA QUALITA'			<input type="checkbox"/>			
		BASSA QUALITA'			<input checked="" type="checkbox"/>			
9	Vincoli Legislativi							
10	Categoria d'intervento prevista nel piano precedente			Categoria B				
11	Note							

PROGETTO

12	Categoria di Intervento Prevista	RESTAURO		<input type="checkbox"/>
		RISANAMENTO CONSERVATIVO		<input type="checkbox"/>
		RISTRUTTURAZIONE	<input checked="" type="checkbox"/>	
		DEMOLIZIONE	<input type="checkbox"/>	
13	Vincoli particolari			
14	Categoria di Intervento per gli spazi di pertinenza		Ristrutturazione	

	Comprensorio	C1	Foglio di Mappa	7
	Comune Amministrativo	Villa Lagarina	N. Part. Edificiale	44/7
	Comune Catastale	Villa Lagarina	Data del Rilievo	Agosto 2008
	Indirizzo	via Cavolavilla 11	Rilevatore	Melina Benetton



Scala 1:1000



ANALISI

1	Tipologia Funzionale	EDIFICIO PREV. RESIDENZIALE	A		BAITA	E	
		EDIFICIO PRODUTTIVO	B		MALGA	F	
		EDIFICIO SPECIALE	C		DEPOSITO	G	X
		COMMERCIALE	D			H	

1A	Destinazione d'uso del piano terra	
-----------	---	--

2	Epoca di Costruzione	ANTERIORE AL 1860	8	8
		TRA IL 1860 E IL 1939	6	
		POSTERIORE AL 1939	4	

3	Tipologia architettonica storica	ALTA DEFINIZIONE	8	
		MEDIA DEFINIZIONE	6	
		BASSA DEFINIZIONE	4	4
		NESSUNA DEFINIZIONE	0	

4	Permanenza dei caratteri formali originali	VOLUMETRICI ORIGINARI	2	1	0	2
		CARATTERI COSTRUTTIVI	2	1	0	2
		CARATTERI COMPLEMENT.	2	1	0	2
		ASPETTI DECORATIVI	2	1	0	2
		TOTALE				

5	Destinazione d'uso originaria	CONSERVATA	X
		MODIFICATA PARZIALMENTE	
		MODIFICATA TOTALMENTE	
		NON INDIVIDUABILE	

6	Degrado fisico	NULLO	
		MEDIO	
		ELEVATO	X

7	Grado di Utilizzo	UTILIZZATO	
		SOTTOUTILIZZATO	X
		IN STATO DI ABBANDONO	

8	Spazi di pertinenza	ALTA QUALITA'	
		MEDIA QUALITA'	
		BASSA QUALITA'	

9	Vincoli Legislativi	
----------	----------------------------	--

10	Categoria d'intervento prevista nel piano precedente	Categoria D
-----------	---	--------------------

11	Note	
-----------	-------------	--

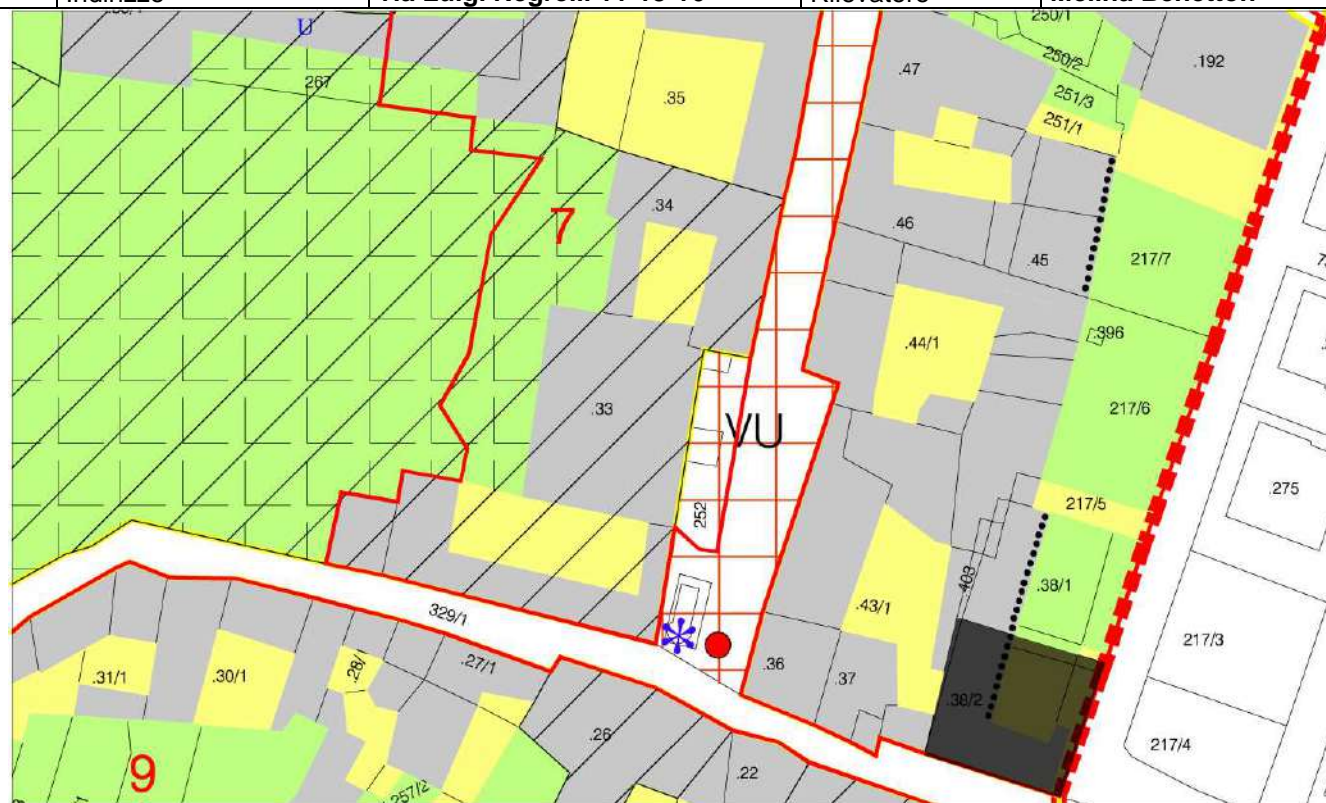
PROGETTO

12	Categoria di Intervento Prevista	RESTAURO	
		RISANAMENTO CONSERVATIVO	
		RISTRUTTURAZIONE	X
		DEMOLIZIONE	

13	Vincoli particolari	
-----------	----------------------------	--

14	Categoria di Intervento per gli spazi di pertinenza	Demolizione
-----------	--	-------------

Comprensorio	C1	Foglio di Mappa	7
Comune Amministrativo	Villa Lagarina	N. Part. Edificiale	38/2
Comune Catastale	Villa Lagarina	Data del Rilievo	Agosto 2008
Indirizzo	via Luigi Negrelli 11-18-16	Rilevatore	Melina Benetton



Scala 1:1000



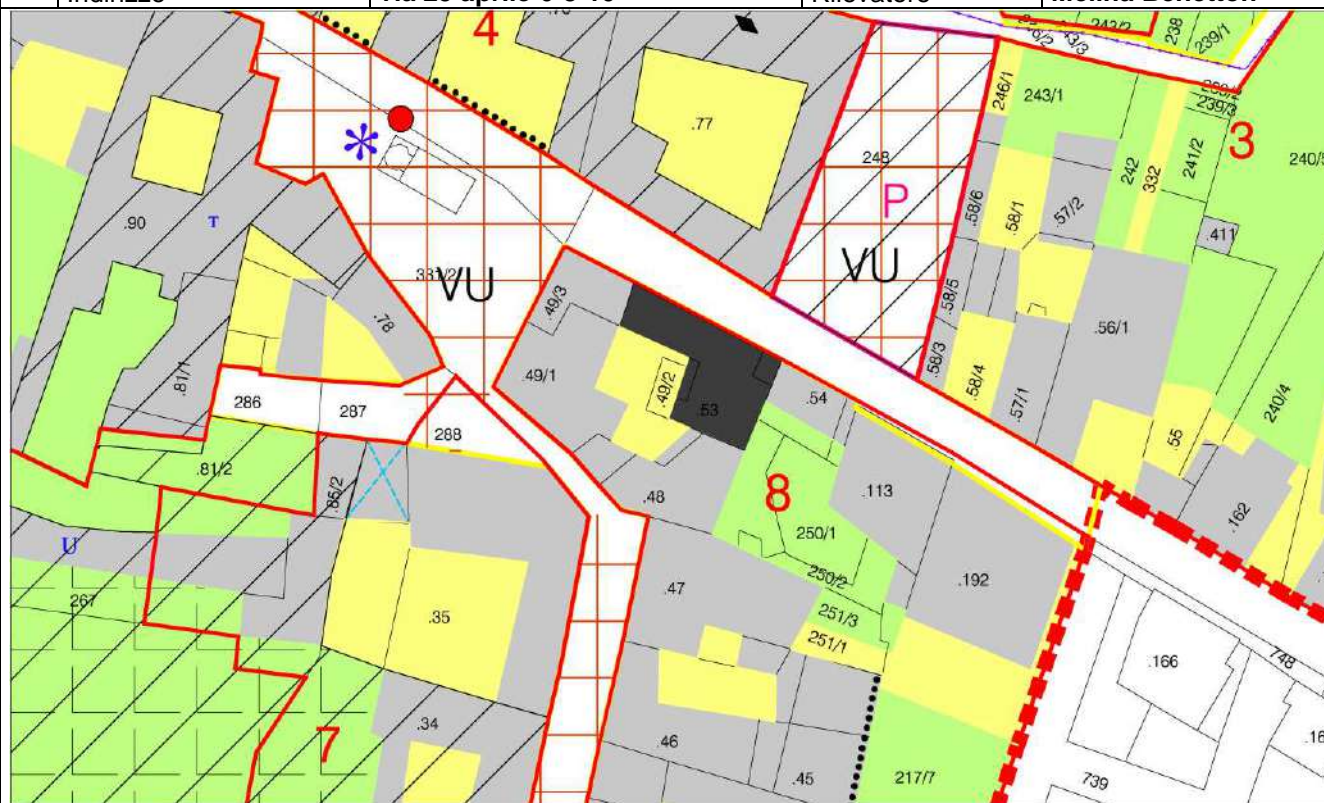
ANALISI

1	Tipologia Funzionale	EDIFICIO PREV. RESIDENZIALE	A	<input checked="" type="checkbox"/>	BAITA	E	<input type="checkbox"/>	
		EDIFICIO PRODUTTIVO	B	<input type="checkbox"/>	MALGA	F	<input type="checkbox"/>	
		EDIFICIO SPECIALE	C	<input type="checkbox"/>	DEPOSITO	G	<input type="checkbox"/>	
		COMMERCIALE	D	<input type="checkbox"/>		H	<input type="checkbox"/>	
1A	Destinazione d'uso del piano terra			cantina/garage				
2	Epoca di Costruzione	ANTERIORE AL 1860			8	8		
		TRA IL 1860 E IL 1939			6	<input type="checkbox"/>		
		POSTERIORE AL 1939			4	<input type="checkbox"/>		
3	Tipologia architettonica storica	ALTA DEFINIZIONE			8	6		
		MEDIA DEFINIZIONE			6			
		BASSA DEFINIZIONE			4			
		NESSUNA DEFINIZIONE			0			
4	Permanenza dei caratteri formali originali	VOLUMETRICI ORIGINARI			2	1	0	2
		CARATTERI COSTRUTTIVI			2	1	0	2
		CARATTERI COMPLEMENT.			2	1	0	2
		ASPETTI DECORATIVI			2	1	0	1
		TOTALE						7
5	Destinazione d'uso originaria	CONSERVATA			X			
		MODIFICATA PARZIALMENTE						
		MODIFICATA TOTALMENTE						
		NON INDIVIDUABILE						
6	Degrado fisico	NULLO			X			
		MEDIO						
		ELEVATO						
7	Grado di Utilizzo	UTILIZZATO			X			
		SOTTOUTILIZZATO						
		IN STATO DI ABBANDONO						
8	Spazi di pertinenza	ALTA QUALITA'			X			
		MEDIA QUALITA'						
		BASSA QUALITA'						
9	Vincoli Legislativi							
10	Categoria d'intervento prevista nel piano precedente			Categoria C				
11	Note							

PROGETTO

12	Categoria di Intervento Prevista	RESTAURO	<input type="checkbox"/>
		RISANAMENTO CONSERVATIVO	X
		RISTRUTTURAZIONE	<input type="checkbox"/>
		DEMOLIZIONE	<input type="checkbox"/>
13	Vincoli particolari		
14	Categoria di Intervento per gli spazi di pertinenza		Ristrutturazione

	Comprensorio	C1	Foglio di Mappa	4
	Comune Amministrativo	Villa Lagarina	N. Part. Edificiale	53
	Comune Catastale	Villa Lagarina	Data del Rilievo	Agosto 2008
	Indirizzo	via 25 aprile 6-8-10	Rilevatore	Melina Benetton



Scala 1:1000



ANALISI

1	Tipologia Funzionale	EDIFICIO PREV. RESIDENZIALE	A	<input checked="" type="checkbox"/>	BAITA	E	<input type="checkbox"/>	
		EDIFICIO PRODUTTIVO	B	<input type="checkbox"/>	MALGA	F	<input type="checkbox"/>	
		EDIFICIO SPECIALE	C	<input type="checkbox"/>	DEPOSITO	G	<input type="checkbox"/>	
		COMMERCIALE	D	<input type="checkbox"/>		H	<input type="checkbox"/>	
1A	Destinazione d'uso del piano terra			attività commerciale				
2	Epoca di Costruzione	ANTERIORE AL 1860			8	8		
		TRA IL 1860 E IL 1939			6	<input type="checkbox"/>		
		POSTERIORE AL 1939			4	<input type="checkbox"/>		
3	Tipologia architettonica storica	ALTA DEFINIZIONE			8	6		
		MEDIA DEFINIZIONE			6			
		BASSA DEFINIZIONE			4			
		NESSUNA DEFINIZIONE			0			
4	Permanenza dei caratteri formali originali	VOLUMETRICI ORIGINARI			2	1	0	2
		CARATTERI COSTRUTTIVI			2	1	0	2
		CARATTERI COMPLEMENT.			2	1	0	1
		ASPETTI DECORATIVI			2	1	0	2
		TOTALE						7
5	Destinazione d'uso originaria	CONSERVATA			X			
		MODIFICATA PARZIALMENTE						
		MODIFICATA TOTALMENTE						
		NON INDIVIDUABILE						
6	Degrado fisico	NULLO			X			
		MEDIO						
		ELEVATO						
7	Grado di Utilizzo	UTILIZZATO			X			
		SOTTOUTILIZZATO						
		IN STATO DI ABBANDONO						
8	Spazi di pertinenza	ALTA QUALITA'			<input type="checkbox"/>			
		MEDIA QUALITA'						
		BASSA QUALITA'						
9	Vincoli Legislativi							
10	Categoria d'intervento prevista nel piano precedente			Categoria B				
11	Note							

PROGETTO

12	Categoria di Intervento Prevista	RESTAURO		RISANAMENTO CONSERVATIVO	X
		RISTRUTTURAZIONE			<input type="checkbox"/>
		DEMOLIZIONE			<input type="checkbox"/>
13	Vincoli particolari				
14	Categoria di Intervento per gli spazi di pertinenza			Risanamento Conservativo	

A photograph of a three-story peach-colored building with green shutters and a white stone corner. The building has a tiled roof and a small entrance at the ground level. A white car is parked on the left, and a dark car is parked on the right. The building is situated in a street with other buildings visible in the background.

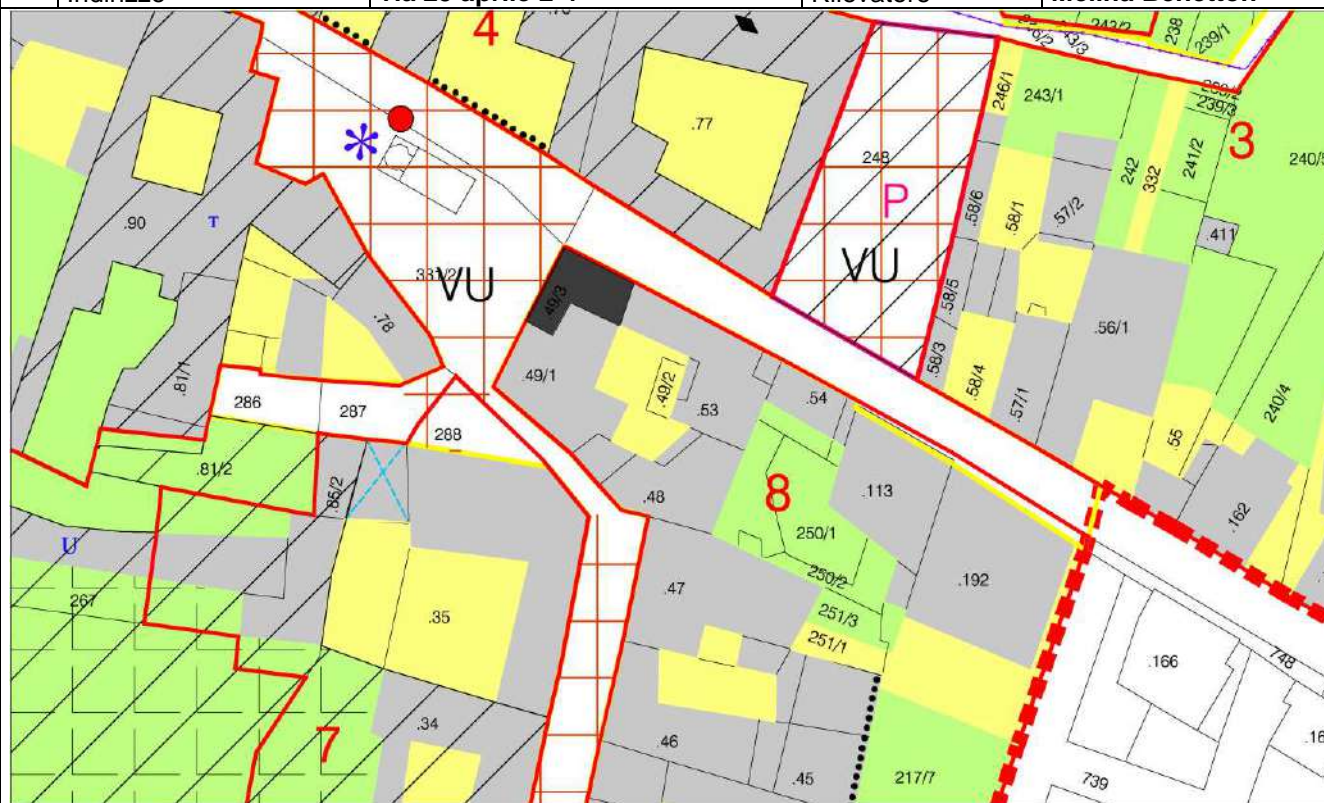
ANALISI

1	Tipologia Funzionale	EDIFICIO PREV. RESIDENZIALE	A	<input checked="" type="checkbox"/>	BAITA	E	<input type="checkbox"/>	
		EDIFICIO PRODUTTIVO	B	<input type="checkbox"/>	MALGA	F	<input type="checkbox"/>	
		EDIFICIO SPECIALE	C	<input type="checkbox"/>	DEPOSITO	G	<input type="checkbox"/>	
		COMMERCIALE	D	<input type="checkbox"/>		H	<input type="checkbox"/>	
1A	Destinazione d'uso del piano terra			attività commerciale				
2	Epoca di Costruzione	ANTERIORE AL 1860			8	8		
		TRA IL 1860 E IL 1939			6	<input type="checkbox"/>		
		POSTERIORE AL 1939			4	<input type="checkbox"/>		
3	Tipologia architettonica storica	ALTA DEFINIZIONE			8	<input type="checkbox"/>		
		MEDIA DEFINIZIONE			6	6		
		BASSA DEFINIZIONE			4	<input type="checkbox"/>		
		NESSUNA DEFINIZIONE			0	<input type="checkbox"/>		
4	Permanenza dei caratteri formali originali	VOLUMETRICI ORIGINARI			2	1	0	2
		CARATTERI COSTRUTTIVI			2	1	0	2
		CARATTERI COMPLEMENT.			2	1	0	1
		ASPETTI DECORATIVI			2	1	0	2
		TOTALE						7
5	Destinazione d'uso originaria	CONSERVATA			<input type="checkbox"/>			
		MODIFICATA PARZIALMENTE			<input checked="" type="checkbox"/>			
		MODIFICATA TOTALMENTE			<input type="checkbox"/>			
		NON INDIVIDUABILE			<input type="checkbox"/>			
6	Degrado fisico	NULLO			<input checked="" type="checkbox"/>			
		MEDIO			<input type="checkbox"/>			
		ELEVATO			<input type="checkbox"/>			
7	Grado di Utilizzo	UTILIZZATO			<input checked="" type="checkbox"/>			
		SOTTOUTILIZZATO			<input type="checkbox"/>			
		IN STATO DI ABBANDONO			<input type="checkbox"/>			
8	Spazi di pertinenza	ALTA QUALITA'			<input type="checkbox"/>			
		MEDIA QUALITA'			<input type="checkbox"/>			
		BASSA QUALITA'			<input type="checkbox"/>			
9	Vincoli Legislativi							
10	Categoria d'intervento prevista nel piano precedente			Categoria B				
11	Note							

PROGETTO

12	Categoria di Intervento Prevista	RESTAURO	<input type="checkbox"/>
		RISANAMENTO CONSERVATIVO	<input checked="" type="checkbox"/>
		RISTRUTTURAZIONE	<input type="checkbox"/>
		DEMOLIZIONE	<input type="checkbox"/>
13	Vincoli particolari		
14	Categoria di Intervento per gli spazi di pertinenza		Risanamento Conservativo

	Comprensorio	C1	Foglio di Mappa	4
	Comune Amministrativo	Villa Lagarina	N. Part. Edificiale	49/3
	Comune Catastale	Villa Lagarina	Data del Rilievo	Agosto 2008
	Indirizzo	via 25 aprile 2-4	Rilevatore	Melina Benetton



Scala 1:1000



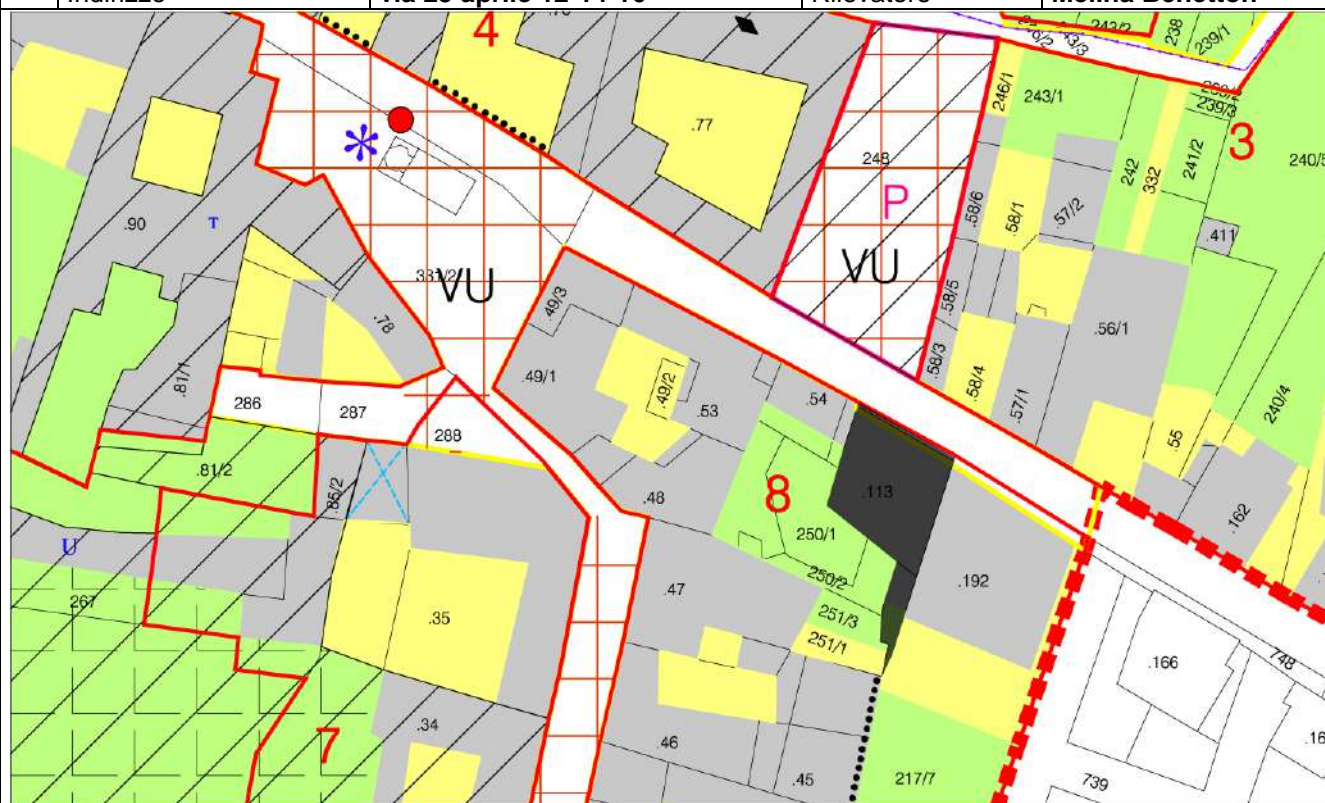
ANALISI

1	Tipologia Funzionale	EDIFICIO PREV. RESIDENZIALE	A	<input checked="" type="checkbox"/>	BAITA	E		
		EDIFICIO PRODUTTIVO	B	<input type="checkbox"/>	MALGA	F		
		EDIFICIO SPECIALE	C	<input type="checkbox"/>	DEPOSITO	G		
		COMMERCIALE	D	<input type="checkbox"/>		H		
1A	Destinazione d'uso del piano terra			attività commerciale				
2	Epoca di Costruzione	ANTERIORE AL 1860			8	8		
		TRA IL 1860 E IL 1939			6			
		POSTERIORE AL 1939			4			
3	Tipologia architettonica storica	ALTA DEFINIZIONE			8	6		
		MEDIA DEFINIZIONE			6			
		BASSA DEFINIZIONE			4			
		NESSUNA DEFINIZIONE			0			
4	Permanenza dei caratteri formali originali	VOLUMETRICI ORIGINARI			2	1	0	2
		CARATTERI COSTRUTTIVI			2	1	0	2
		CARATTERI COMPLEMENT.			2	1	0	1
		ASPETTI DECORATIVI			2	1	0	2
		TOTALE						7
5	Destinazione d'uso originaria	CONSERVATA			X			
		MODIFICATA PARZIALMENTE						
		MODIFICATA TOTALMENTE						
		NON INDIVIDUABILE						
6	Degrado fisico	NULLO			X			
		MEDIO						
		ELEVATO						
7	Grado di Utilizzo	UTILIZZATO			X			
		SOTTOUTILIZZATO						
		IN STATO DI ABBANDONO						
8	Spazi di pertinenza	ALTA QUALITA'						
		MEDIA QUALITA'						
		BASSA QUALITA'						
9	Vincoli Legislativi							
10	Categoria d'intervento prevista nel piano precedente			Categoria B				
11	Note							

PROGETTO

12	Categoria di Intervento Prevista	RESTAURO		
		RISANAMENTO CONSERVATIVO	X	
		RISTRUTTURAZIONE		
		DEMOLIZIONE		
13	Vincoli particolari			
14	Categoria di Intervento per gli spazi di pertinenza		Risanamento Conservativo	

Comprensorio	C1	Foglio di Mappa	4
Comune Amministrativo	Villa Lagarina	N. Part. Edificiale	113
Comune Catastale	Villa Lagarina	Data del Rilievo	Agosto 2008
Indirizzo	via 25 aprile 12-14-16	Rilevatore	Melina Benetton



Scala 1:1000



ANALISI

1	Tipologia Funzionale	EDIFICIO PREV. RESIDENZIALE	A	<input type="checkbox"/>	BAITA	E	<input type="checkbox"/>	
		EDIFICIO PRODUTTIVO	B	<input type="checkbox"/>	MALGA	F	<input type="checkbox"/>	
		EDIFICIO SPECIALE	C	<input type="checkbox"/>	DEPOSITO	G	<input type="checkbox"/>	
		COMMERCIALE	D	<input checked="" type="checkbox"/>		H	<input type="checkbox"/>	
1A	Destinazione d'uso del piano terra			attività commerciale				
2	Epoca di Costruzione	ANTERIORE AL 1860			8	<input type="checkbox"/>		
		TRA IL 1860 E IL 1939			6	6		
		POSTERIORE AL 1939			4	<input type="checkbox"/>		
3	Tipologia architettonica storica	ALTA DEFINIZIONE			8	<input type="checkbox"/>		
		MEDIA DEFINIZIONE			6	<input type="checkbox"/>		
		BASSA DEFINIZIONE			4	4		
		NESSUNA DEFINIZIONE			0	<input type="checkbox"/>		
4	Permanenza dei caratteri formali originali	VOLUMETRICI ORIGINARI			2	1	0	2
		CARATTERI COSTRUTTIVI			2	1	0	2
		CARATTERI COMPLEMENT.			2	1	0	2
		ASPETTI DECORATIVI			2	1	0	2
		TOTALE						8
5	Destinazione d'uso originaria	CONSERVATA			<input type="checkbox"/> <input checked="" type="checkbox"/> <input type="checkbox"/> <input type="checkbox"/>			
		MODIFICATA PARZIALMENTE						
		MODIFICATA TOTALMENTE						
		NON INDIVIDUABILE						
6	Degrado fisico	NULLO			<input checked="" type="checkbox"/> <input type="checkbox"/> <input type="checkbox"/>			
		MEDIO						
		ELEVATO						
7	Grado di Utilizzo	UTILIZZATO			<input type="checkbox"/> <input type="checkbox"/> <input checked="" type="checkbox"/>			
		SOTTOUTILIZZATO						
		IN STATO DI ABBANDONO						
8	Spazi di pertinenza	ALTA QUALITA'			<input type="checkbox"/> <input type="checkbox"/> <input type="checkbox"/>			
		MEDIA QUALITA'						
		BASSA QUALITA'						
9	Vincoli Legislativi							
10	Categoria d'intervento prevista nel piano precedente			Categoria D				
11	Note							

PROGETTO

12	Categoria di Intervento Prevista	RESTAURO	<input type="checkbox"/>
		RISANAMENTO CONSERVATIVO	<input type="checkbox"/>
		RISTRUTTURAZIONE	X
		DEMOLIZIONE	<input type="checkbox"/>
13	Vincoli particolari		
14	Categoria di Intervento per gli spazi di pertinenza		Ristrutturazione

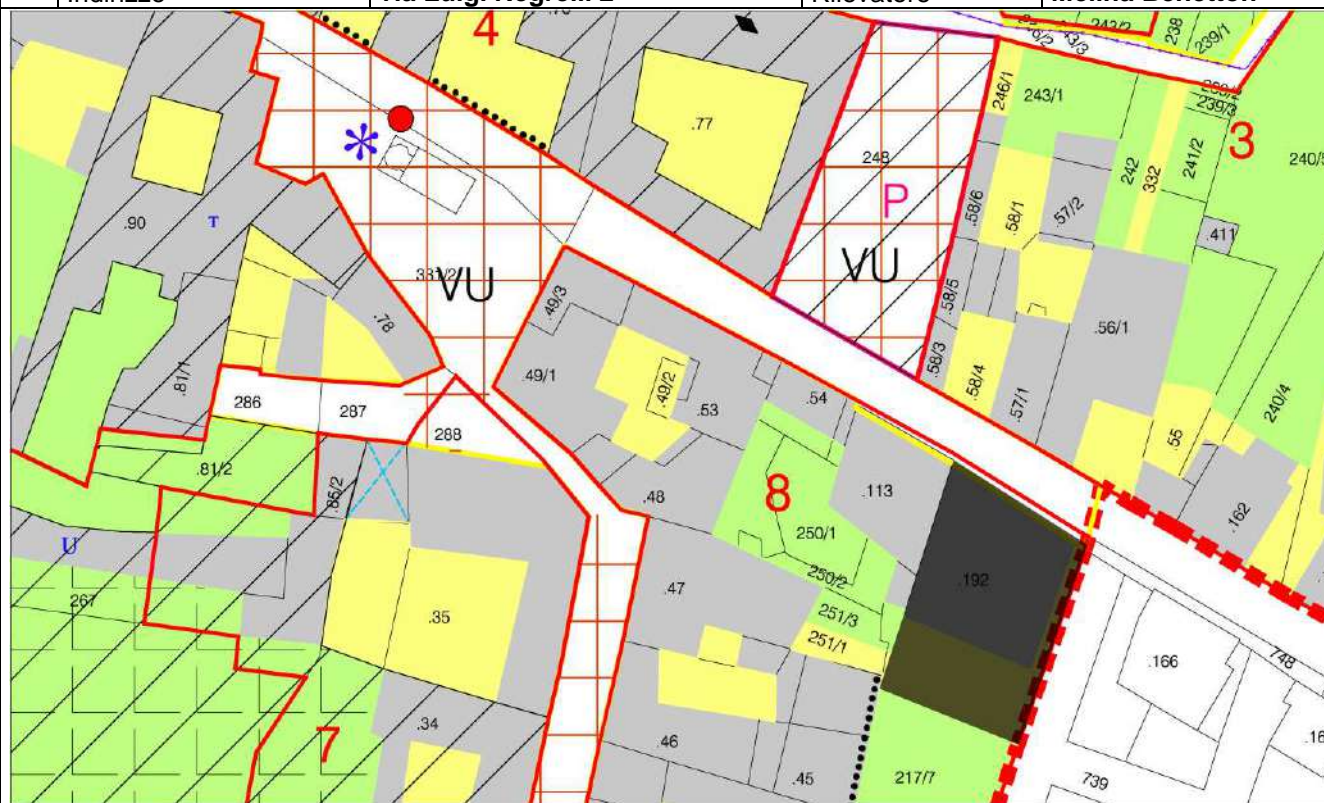
ANALISI

1	Tipologia Funzionale	EDIFICIO PREV. RESIDENZIALE	A	<input checked="" type="checkbox"/>	BAITA	E		
		EDIFICIO PRODUTTIVO	B	<input type="checkbox"/>	MALGA	F		
		EDIFICIO SPECIALE	C	<input type="checkbox"/>	DEPOSITO	G		
		COMMERCIALE	D	<input type="checkbox"/>		H		
1A	Destinazione d'uso del piano terra			garage				
2	Epoca di Costruzione	ANTERIORE AL 1860			8	8		
		TRA IL 1860 E IL 1939			6			
		POSTERIORE AL 1939			4			
3	Tipologia architettonica storica	ALTA DEFINIZIONE			8	6		
		MEDIA DEFINIZIONE			6			
		BASSA DEFINIZIONE			4			
		NESSUNA DEFINIZIONE			0			
4	Permanenza dei caratteri formali originali	VOLUMETRICI ORIGINARI			2	1	0	2
		CARATTERI COSTRUTTIVI			2	1	0	2
		CARATTERI COMPLEMENT.			2	1	0	2
		ASPETTI DECORATIVI			2	1	0	2
		TOTALE						8
5	Destinazione d'uso originaria	CONSERVATA			X			
		MODIFICATA PARZIALMENTE						
		MODIFICATA TOTALMENTE						
		NON INDIVIDUABILE						
6	Degrado fisico	NULLO			X			
		MEDIO						
		ELEVATO						
7	Grado di Utilizzo	UTILIZZATO			X			
		SOTTOUTILIZZATO						
		IN STATO DI ABBANDONO						
8	Spazi di pertinenza	ALTA QUALITA'						
		MEDIA QUALITA'						
		BASSA QUALITA'						
9	Vincoli Legislativi							
10	Categoria d'intervento prevista nel piano precedente			Categoria B				
11	Note							

PROGETTO

12	Categoria di Intervento Prevista	RESTAURO		
		RISANAMENTO CONSERVATIVO	X	
		RISTRUTTURAZIONE		
		DEMOLIZIONE		
13	Vincoli particolari			
14	Categoria di Intervento per gli spazi di pertinenza		Risanamento Conservativo	

Comprensorio	C1	Foglio di Mappa	4
Comune Amministrativo	Villa Lagarina	N. Part. Edificiale	192
Comune Catastale	Villa Lagarina	Data del Rilievo	Agosto 2008
Indirizzo	via Luigi Negrelli 2	Rilevatore	Melina Benetton



Scala 1:1000



ANALISI

1	Tipologia Funzionale	EDIFICIO PREV. RESIDENZIALE	A	<input checked="" type="checkbox"/>	BAITA	E	
		EDIFICIO PRODUTTIVO	B	<input type="checkbox"/>	MALGA	F	
		EDIFICIO SPECIALE	C	<input type="checkbox"/>	DEPOSITO	G	
		COMMERCIALE	D	<input type="checkbox"/>		H	
1A	Destinazione d'uso del piano terra			commerciale/garage			
2	Epoca di Costruzione	ANTERIORE AL 1860		8	4		
		TRA IL 1860 E IL 1939		6			
		POSTERIORE AL 1939		4			
3	Tipologia architettonica storica	ALTA DEFINIZIONE		8	6		
		MEDIA DEFINIZIONE		6			
		BASSA DEFINIZIONE		4			
		NESSUNA DEFINIZIONE		0			
4	Permanenza dei caratteri formali originali	VOLUMETRICI ORIGINARI	2	1	0	2	
		CARATTERI COSTRUTTIVI	2	1	0	2	
		CARATTERI COMPLEMENT.	2	1	0	2	
		ASPETTI DECORATIVI	2	1	0	2	
		TOTALE			8		
5	Destinazione d'uso originaria	CONSERVATA		X			
		MODIFICATA PARZIALMENTE					
		MODIFICATA TOTALMENTE					
		NON INDIVIDUABILE					
6	Degrado fisico	NULLO		X			
		MEDIO					
		ELEVATO					
7	Grado di Utilizzo	UTILIZZATO		X			
		SOTTOUTILIZZATO					
		IN STATO DI ABBANDONO					
8	Spazi di pertinenza	ALTA QUALITA'		X			
		MEDIA QUALITA'					
		BASSA QUALITA'					
9	Vincoli Legislativi						
10	Categoria d'intervento prevista nel piano precedente			Categoria D			
11	Note:						

PROGETTO

12	Categoria di Intervento Prevista	RESTAURO			RISANAMENTO CONSERVATIVO		
		RISTRUTTURAZIONE	X				
		DEMOLIZIONE					
13	Vincoli particolari:						
14	Categoria di Intervento per gli spazi di pertinenza			Demolizione			

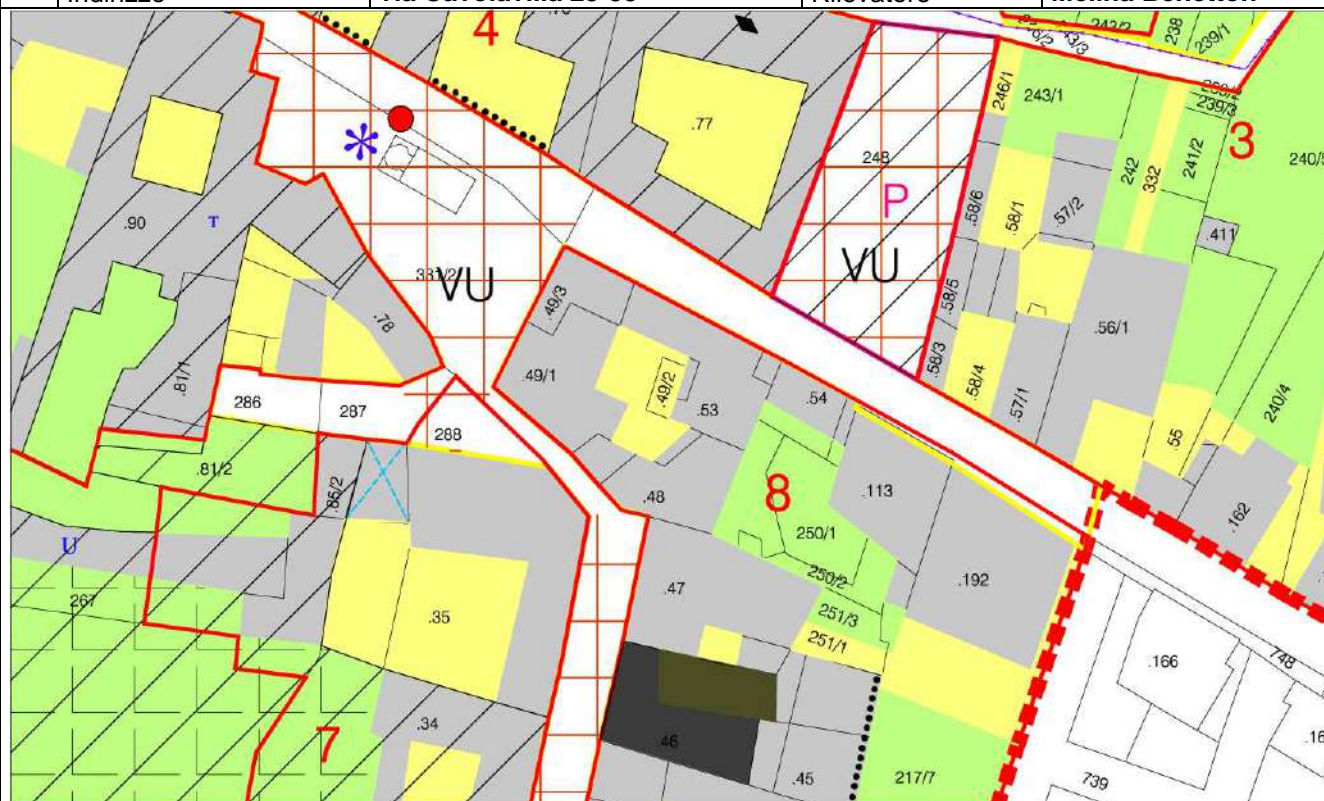
ANALISI

1	Tipologia Funzionale	EDIFICIO PREV. RESIDENZIALE	A	<input checked="" type="checkbox"/>	BAITA	E		
		EDIFICIO PRODUTTIVO	B	<input type="checkbox"/>	MALGA	F		
		EDIFICIO SPECIALE	C	<input type="checkbox"/>	DEPOSITO	G		
		COMMERCIALE	D	<input type="checkbox"/>		H		
1A	Destinazione d'uso del piano terra			cantina/garage				
2	Epoca di Costruzione	ANTERIORE AL 1860			8	8		
		TRA IL 1860 E IL 1939			6			
		POSTERIORE AL 1939			4			
3	Tipologia architettonica storica	ALTA DEFINIZIONE			8	6		
		MEDIA DEFINIZIONE			6			
		BASSA DEFINIZIONE			4			
		NESSUNA DEFINIZIONE			0			
4	Permanenza dei caratteri formali originali	VOLUMETRICI ORIGINARI			2	1	0	2
		CARATTERI COSTRUTTIVI			2	1	0	2
		CARATTERI COMPLEMENT.			2	1	0	2
		ASPETTI DECORATIVI			2	1	0	2
		TOTALE						8
5	Destinazione d'uso originaria	CONSERVATA			X			
		MODIFICATA PARZIALMENTE						
		MODIFICATA TOTALMENTE						
		NON INDIVIDUABILE						
6	Degrado fisico	NULLO			X			
		MEDIO						
		ELEVATO						
7	Grado di Utilizzo	UTILIZZATO			X			
		SOTTOUTILIZZATO						
		IN STATO DI ABBANDONO						
8	Spazi di pertinenza	ALTA QUALITA'						
		MEDIA QUALITA'						
		BASSA QUALITA'						
9	Vincoli Legislativi							
10	Categoria d'intervento prevista nel piano precedente			Categoria B				
11	Note							

PROGETTO

12	Categoria di Intervento Prevista	RESTAURO		X
		RISANAMENTO CONSERVATIVO		
		RISTRUTTURAZIONE		
		DEMOLIZIONE		
13	Vincoli particolari			
14	Categoria di Intervento per gli spazi di pertinenza		Risanamento Conservativo	

Comprensorio	C1	Foglio di Mappa	4
Comune Amministrativo	Villa Lagarina	N. Part. Edificiale	46
Comune Catastale	Villa Lagarina	Data del Rilievo	Agosto 2008
Indirizzo	via Cavolavilla 23-35	Rilevatore	Melina Benetton



Scala 1:1000



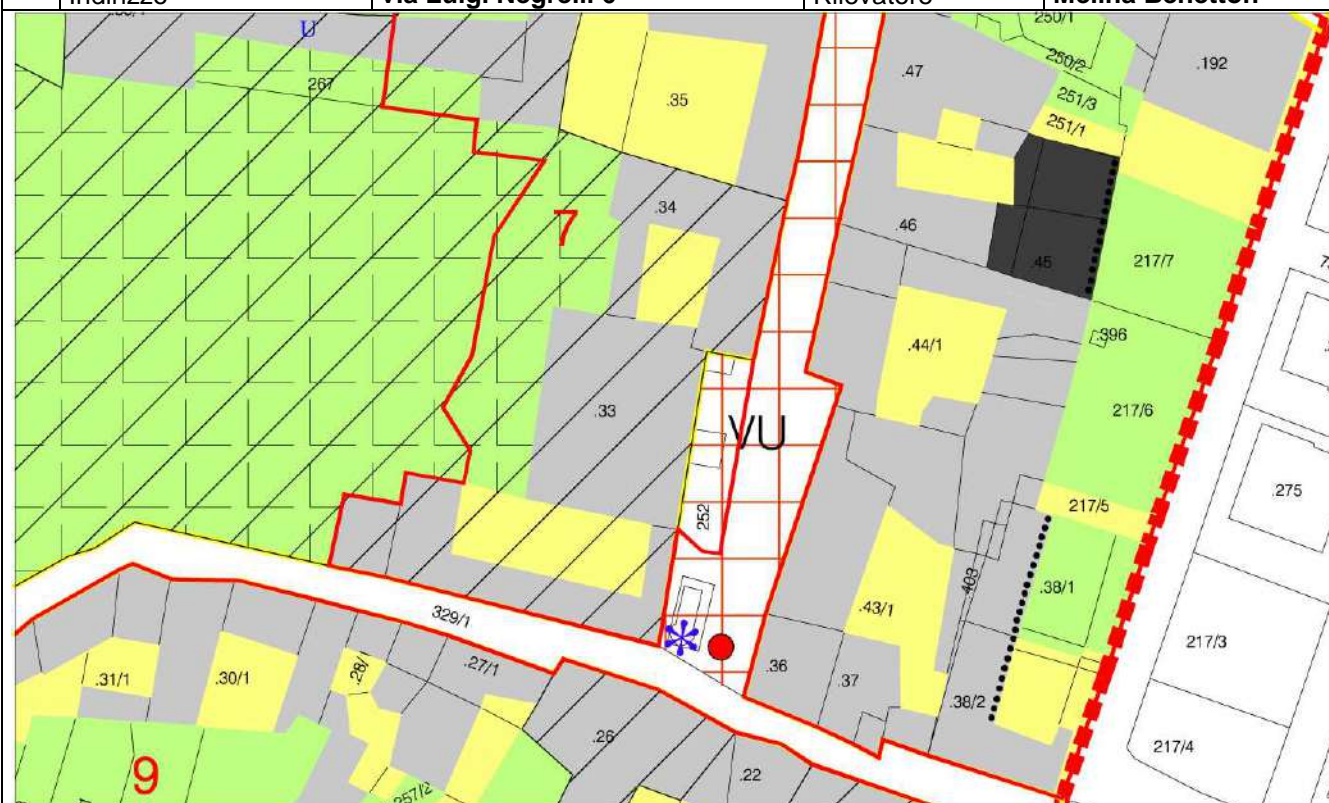
ANALISI

1	Tipologia Funzionale	EDIFICIO PREV. RESIDENZIALE	A	<input checked="" type="checkbox"/>	BAITA	E		
		EDIFICIO PRODUTTIVO	B	<input type="checkbox"/>	MALGA	F		
		EDIFICIO SPECIALE	C	<input type="checkbox"/>	DEPOSITO	G		
		COMMERCIALE	D	<input type="checkbox"/>		H		
1A	Destinazione d'uso del piano terra			cantina/garage/ufficio				
2	Epoca di Costruzione	ANTERIORE AL 1860			8	8		
		TRA IL 1860 E IL 1939			6			
		POSTERIORE AL 1939			4			
3	Tipologia architettonica storica	ALTA DEFINIZIONE			8	6		
		MEDIA DEFINIZIONE			6			
		BASSA DEFINIZIONE			4			
		NESSUNA DEFINIZIONE			0			
4	Permanenza dei caratteri formali originali	VOLUMETRICI ORIGINARI			2	1	0	2
		CARATTERI COSTRUTTIVI			2	1	0	2
		CARATTERI COMPLEMENT.			2	1	0	1
		ASPETTI DECORATIVI			2	1	0	2
		TOTALE						7
5	Destinazione d'uso originaria	CONSERVATA			X			
		MODIFICATA PARZIALMENTE						
		MODIFICATA TOTALMENTE						
		NON INDIVIDUABILE						
6	Degrado fisico	NULLO			X			
		MEDIO						
		ELEVATO						
7	Grado di Utilizzo	UTILIZZATO			X			
		SOTTOUTILIZZATO						
		IN STATO DI ABBANDONO						
8	Spazi di pertinenza	ALTA QUALITA'						
		MEDIA QUALITA'						
		BASSA QUALITA'						
9	Vincoli Legislativi							
10	Categoria d'intervento prevista nel piano precedente			Categoria B				
11	Note							

PROGETTO

12	Categoria di Intervento Prevista	RESTAURO			RISANAMENTO CONSERVATIVO	X	
		RISTRUTTURAZIONE					
		DEMOLIZIONE					
13	Vincoli particolari						
14	Categoria di Intervento per gli spazi di pertinenza			Risanamento Conservativo			

Comprensorio	C1	Foglio di Mappa	7
Comune Amministrativo	Villa Lagarina	N. Part. Edificiale	45
Comune Catastale	Villa Lagarina	Data del Rilievo	Agosto 2008
Indirizzo	via Luigi Negrelli 6	Rilevatore	Melina Benetton



Scala 1:1000



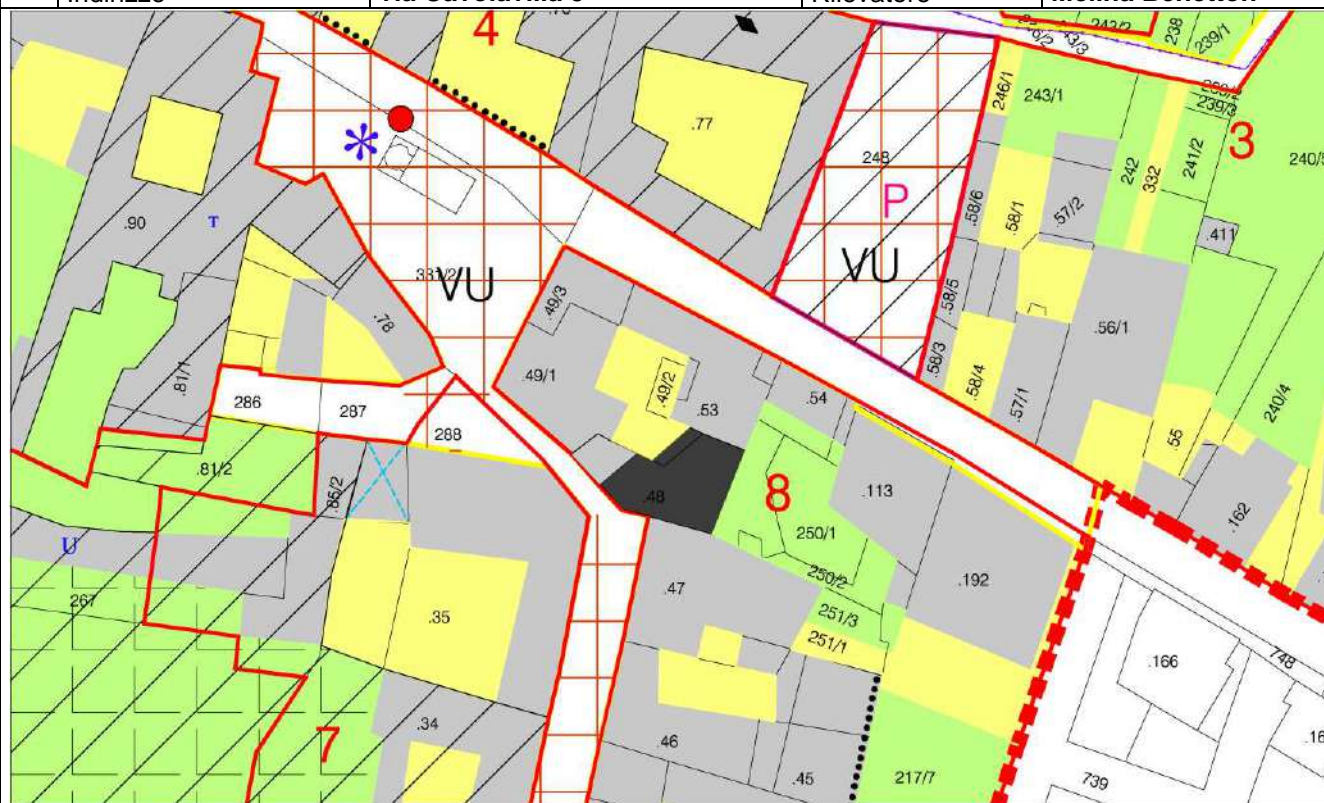
ANALISI

1	Tipologia Funzionale	EDIFICIO PREV. RESIDENZIALE	A	<input checked="" type="checkbox"/>	BAITA	E		
		EDIFICIO PRODUTTIVO	B	<input type="checkbox"/>	MALGA	F		
		EDIFICIO SPECIALE	C	<input type="checkbox"/>	DEPOSITO	G		
		COMMERCIALE	D	<input type="checkbox"/>		H		
1A	Destinazione d'uso del piano terra							
2	Epoca di Costruzione	ANTERIORE AL 1860			8	6		
		TRA IL 1860 E IL 1939			6			
		POSTERIORE AL 1939			4			
3	Tipologia architettonica storica	ALTA DEFINIZIONE			8	6		
		MEDIA DEFINIZIONE			6			
		BASSA DEFINIZIONE			4			
		NESSUNA DEFINIZIONE			0			
4	Permanenza dei caratteri formali originali	VOLUMETRICI ORIGINARI			2	1	0	2
		CARATTERI COSTRUTTIVI			2	1	0	2
		CARATTERI COMPLEMENT.			2	1	0	2
		ASPETTI DECORATIVI			2	1	0	2
		TOTALE						8
5	Destinazione d'uso originaria	CONSERVATA					X	
		MODIFICATA PARZIALMENTE						
		MODIFICATA TOTALMENTE						
		NON INDIVIDUABILE						
6	Degrado fisico	NULLO					X	
		MEDIO						
		ELEVATO						
7	Grado di Utilizzo	UTILIZZATO					X	
		SOTTOUTILIZZATO						
		IN STATO DI ABBANDONO						
8	Spazi di pertinenza	ALTA QUALITA'					X	
		MEDIA QUALITA'						
		BASSA QUALITA'						
9	Vincoli Legislativi							
10	Categoria d'intervento prevista nel piano precedente			Categoria C				
11	Note							

PROGETTO

12	Categoria di Intervento Prevista	RESTAURO	
		RISANAMENTO CONSERVATIVO	<input type="checkbox"/>
		RISTRUTTURAZIONE	X
		DEMOLIZIONE	<input type="checkbox"/>
13	Vincoli particolari:		
14	Categoria di Intervento per gli spazi di pertinenza	Ristrutturazione	

Comprensorio	C1	Foglio di Mappa	4
Comune Amministrativo	Villa Lagarina	N. Part. Edificiale	48
Comune Catastale	Villa Lagarina	Data del Rilievo	Agosto 2008
Indirizzo	via Cavolavilla 5	Rilevatore	Melina Benetton



Scala 1:1000



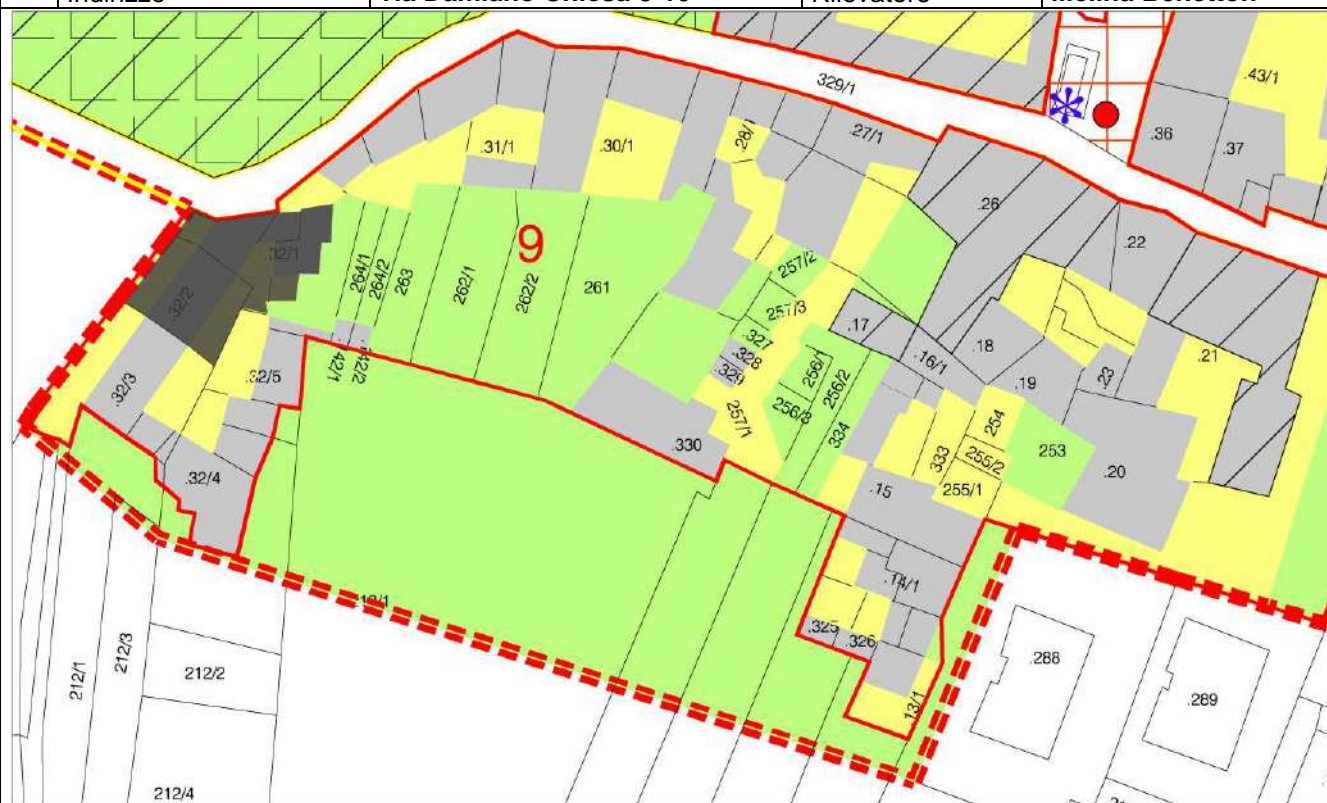
ANALISI

1	Tipologia Funzionale	EDIFICIO PREV. RESIDENZIALE	A	<input checked="" type="checkbox"/>	BAITA	E		
		EDIFICIO PRODUTTIVO	B	<input type="checkbox"/>	MALGA	F		
		EDIFICIO SPECIALE	C	<input type="checkbox"/>	DEPOSITO	G		
		COMMERCIALE	D	<input type="checkbox"/>		H		
1A	Destinazione d'uso del piano terra			cantina/garage				
2	Epoca di Costruzione	ANTERIORE AL 1860			8	<input checked="" type="checkbox"/>	8	
		TRA IL 1860 E IL 1939			6	<input type="checkbox"/>		
		POSTERIORE AL 1939			4	<input type="checkbox"/>		
3	Tipologia architettonica storica	ALTA DEFINIZIONE			8	<input checked="" type="checkbox"/>	6	
		MEDIA DEFINIZIONE			6			
		BASSA DEFINIZIONE			4			
		NESSUNA DEFINIZIONE			0			
4	Permanenza dei caratteri formali originali	VOLUMETRICI ORIGINARI			2	1	0	<input checked="" type="checkbox"/>
		CARATTERI COSTRUTTIVI			2	1	0	<input checked="" type="checkbox"/>
		CARATTERI COMPLEMENT.			2	1	0	<input checked="" type="checkbox"/>
		ASPETTI DECORATIVI			2	1	0	<input checked="" type="checkbox"/>
		TOTALE						<input checked="" type="checkbox"/>
5	Destinazione d'uso originaria	CONSERVATA			<input checked="" type="checkbox"/>			
		MODIFICATA PARZIALMENTE						
		MODIFICATA TOTALMENTE						
		NON INDIVIDUABILE						
6	Degrado fisico	NULLO			<input checked="" type="checkbox"/>			
		MEDIO						
		ELEVATO						
7	Grado di Utilizzo	UTILIZZATO			<input checked="" type="checkbox"/>			
		SOTTOUTILIZZATO						
		IN STATO DI ABBANDONO						
8	Spazi di pertinenza	ALTA QUALITA'			<input type="checkbox"/>			
		MEDIA QUALITA'						
		BASSA QUALITA'						
9	Vincoli Legislativi							
10	Categoria d'intervento prevista nel piano precedente			Categoria B				
11	Note							

PROGETTO

12	Categoria di Intervento Prevista	RESTAURO			RISANAMENTO CONSERVATIVO	<input checked="" type="checkbox"/>	
		RISTRUTTURAZIONE				<input type="checkbox"/>	
		DEMOLIZIONE				<input type="checkbox"/>	
13	Vincoli particolari						
14	Categoria di Intervento per gli spazi di pertinenza			Risanamento Conservativo			

Comprensorio	C1	Foglio di Mappa	8
Comune Amministrativo	Villa Lagarina	N. Part. Edificiale	32/2
Comune Catastale	Villa Lagarina	Data del Rilievo	Agosto 2008
Indirizzo	via Damiano Chiesa 8-10	Rilevatore	Melina Benetton



Scala 1:1000



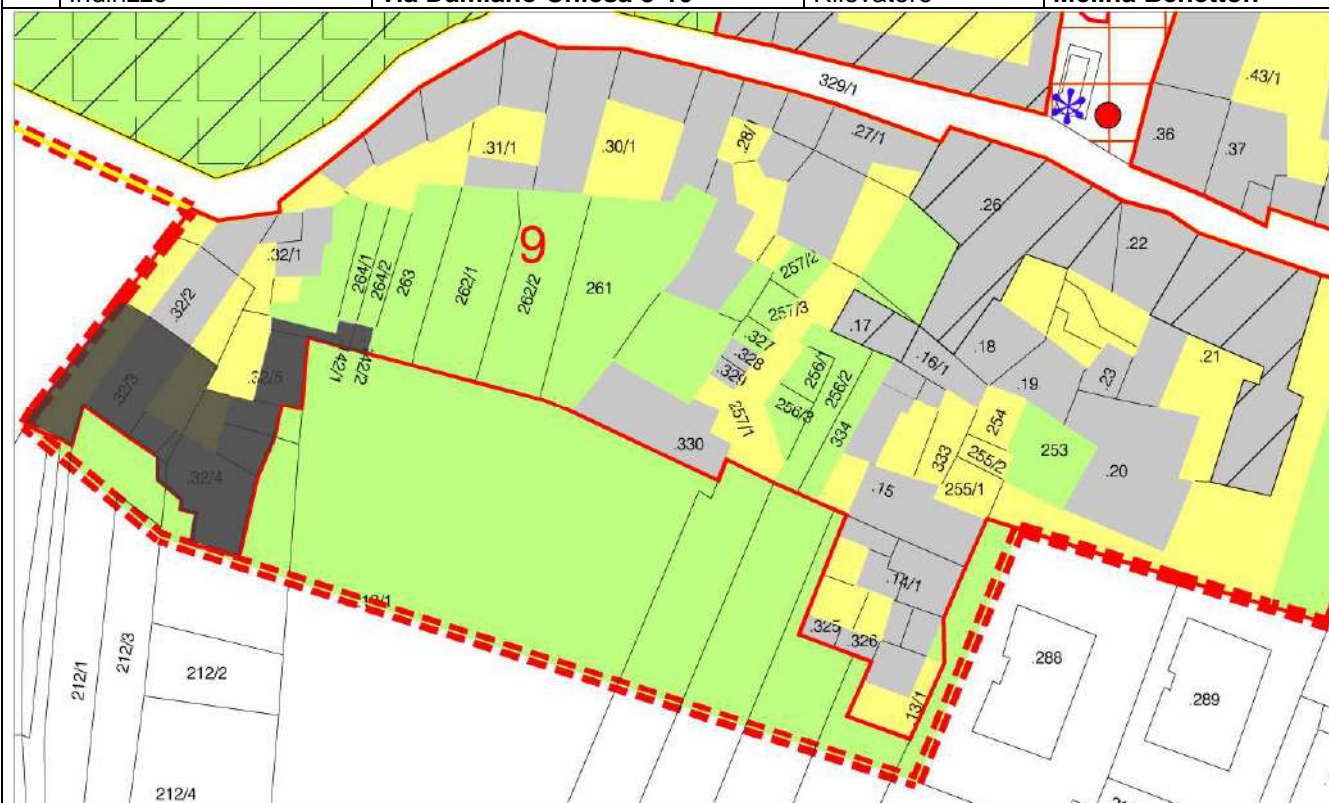
ANALISI

1	Tipologia Funzionale	EDIFICIO PREV. RESIDENZIALE	A	<input checked="" type="checkbox"/>	BAITA	E		
		EDIFICIO PRODUTTIVO	B	<input type="checkbox"/>	MALGA	F		
		EDIFICIO SPECIALE	C	<input type="checkbox"/>	DEPOSITO	G		
		COMMERCIALE	D	<input type="checkbox"/>		H		
1A Destinazione d'uso del piano terra								
2	Epoca di Costruzione	ANTERIORE AL 1860			8	6		
		TRA IL 1860 E IL 1939			6			
		POSTERIORE AL 1939			4			
3	Tipologia architettonica storica	ALTA DEFINIZIONE			8	6		
		MEDIA DEFINIZIONE			6			
		BASSA DEFINIZIONE			4			
		NESSUNA DEFINIZIONE			0			
4	Permanenza dei caratteri formali originali	VOLUMETRICI ORIGINARI			2	1	0	2
		CARATTERI COSTRUTTIVI			2	1	0	2
		CARATTERI COMPLEMENT.			2	1	0	2
		ASPETTI DECORATIVI			2	1	0	2
		TOTALE						8
5	Destinazione d'uso originaria	CONSERVATA					X	
		MODIFICATA PARZIALMENTE						
		MODIFICATA TOTALMENTE						
		NON INDIVIDUABILE						
6	Degrado fisico	NULLO					X	
		MEDIO						
		ELEVATO						
7	Grado di Utilizzo	UTILIZZATO					X	
		SOTTOUTILIZZATO						
		IN STATO DI ABBANDONO						
8	Spazi di pertinenza	ALTA QUALITA'						
		MEDIA QUALITA'						
		BASSA QUALITA'						
9 Vincoli Legislativi								
10 Categoria d'intervento prevista nel piano precedente		Categoria C						
11 Note								

PROGETTO

12	Categoria di Intervento Prevista	RESTAURO					
		RISANAMENTO CONSERVATIVO	X				
		RISTRUTTURAZIONE					
		DEMOLIZIONE					
13 Vincoli particolari							
14 Categoria di Intervento per gli spazi di pertinenza		Ristrutturazione					

Comprensorio	C1	Foglio di Mappa	8
Comune Amministrativo	Villa Lagarina	N. Part. Edificiale	32/3
Comune Catastale	Villa Lagarina	Data del Rilievo	Agosto 2008
Indirizzo	via Damiano Chiesa 8-10	Rilevatore	Melina Benetton



Scala 1:1000



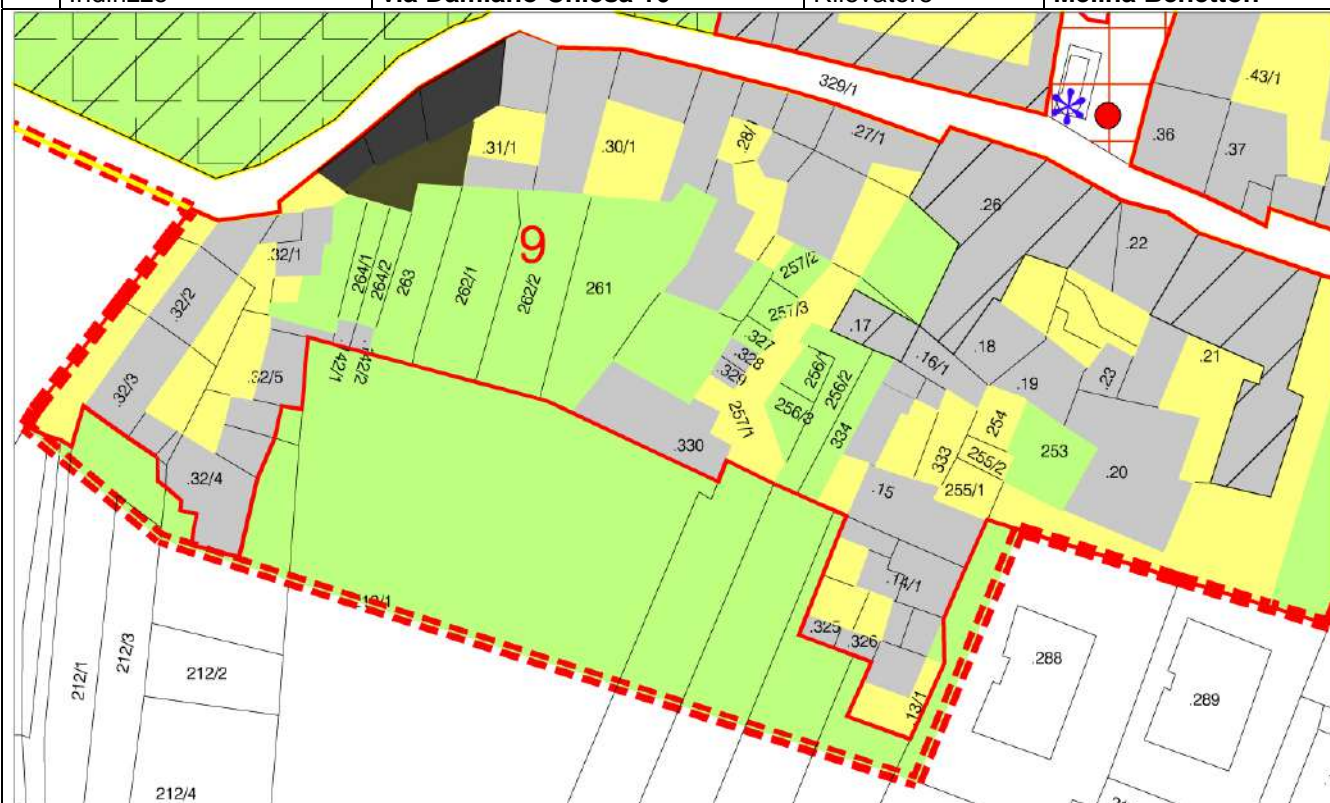
ANALISI

1	Tipologia Funzionale	EDIFICIO PREV. RESIDENZIALE	A	<input checked="" type="checkbox"/>	BAITA	E		
		EDIFICIO PRODUTTIVO	B	<input type="checkbox"/>	MALGA	F		
		EDIFICIO SPECIALE	C	<input type="checkbox"/>	DEPOSITO	G		
		COMMERCIALE	D	<input type="checkbox"/>		H		
1A Destinazione d'uso del piano terra								
2	Epoca di Costruzione	ANTERIORE AL 1860			8	6		
		TRA IL 1860 E IL 1939			6			
		POSTERIORE AL 1939			4			
3	Tipologia architettonica storica	ALTA DEFINIZIONE			8	6		
		MEDIA DEFINIZIONE			6			
		BASSA DEFINIZIONE			4			
		NESSUNA DEFINIZIONE			0			
4	Permanenza dei caratteri formali originali	VOLUMETRICI ORIGINARI			2	1	0	2
		CARATTERI COSTRUTTIVI			2	1	0	2
		CARATTERI COMPLEMENT.			2	1	0	2
		ASPETTI DECORATIVI			2	1	0	2
		TOTALE						8
5	Destinazione d'uso originaria	CONSERVATA					X	
		MODIFICATA PARZIALMENTE						
		MODIFICATA TOTALMENTE						
		NON INDIVIDUABILE						
6	Degrado fisico	NULLO					X	
		MEDIO						
		ELEVATO						
7	Grado di Utilizzo	UTILIZZATO					X	
		SOTTOUTILIZZATO						
		IN STATO DI ABBANDONO						
8	Spazi di pertinenza	ALTA QUALITA'						
		MEDIA QUALITA'						
		BASSA QUALITA'						
9 Vincoli Legislativi								
10 Categoria d'intervento prevista nel piano precedente								
Categoria D								
11 Note								

PROGETTO

12	Categoria di Intervento Prevista	RESTAURO				
		RISANAMENTO CONSERVATIVO	X			
		RISTRUTTURAZIONE				
		DEMOLIZIONE				
13 Vincoli particolari						
14 Categoria di Intervento per gli spazi di pertinenza						
Ristrutturazione						

Comprensorio	C1	Foglio di Mappa	8
Comune Amministrativo	Villa Lagarina	N. Part. Edificiale	31/2
Comune Catastale	Villa Lagarina	Data del Rilievo	Agosto 2008
Indirizzo	via Damiano Chiesa 16	Rilevatore	Melina Benetton



Scala 1:1000



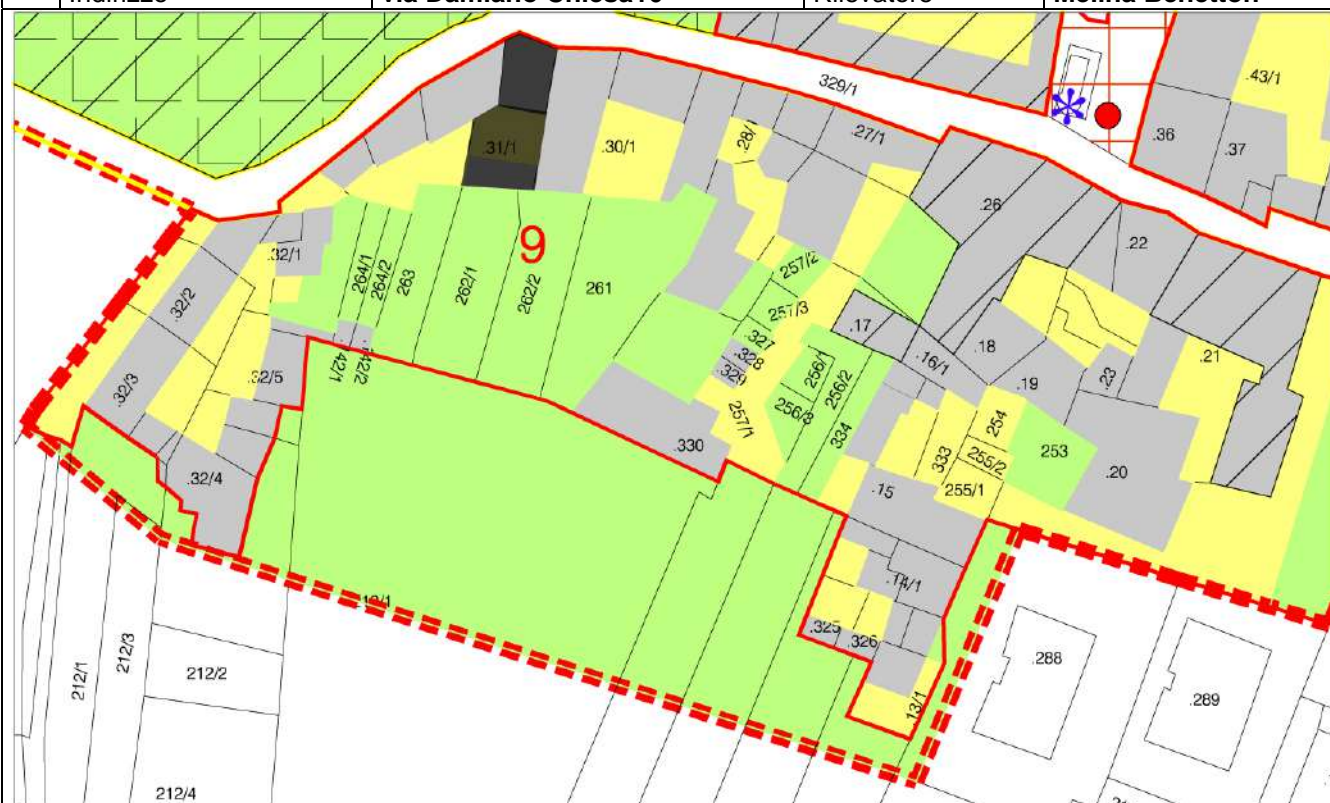
ANALISI

1	Tipologia Funzionale	EDIFICIO PREV. RESIDENZIALE	A	<input checked="" type="checkbox"/>	BAITA	E		
		EDIFICIO PRODUTTIVO	B	<input type="checkbox"/>	MALGA	F		
		EDIFICIO SPECIALE	C	<input type="checkbox"/>	DEPOSITO	G		
		COMMERCIALE	D	<input type="checkbox"/>		H		
1A	Destinazione d'uso del piano terra			cantina/garage				
2	Epoca di Costruzione	ANTERIORE AL 1860			8	6		
		TRA IL 1860 E IL 1939			6			
		POSTERIORE AL 1939			4			
3	Tipologia architettonica storica	ALTA DEFINIZIONE			8	6		
		MEDIA DEFINIZIONE			6			
		BASSA DEFINIZIONE			4			
		NESSUNA DEFINIZIONE			0			
4	Permanenza dei caratteri formali originali	VOLUMETRICI ORIGINARI			2	1	0	2
		CARATTERI COSTRUTTIVI			2	1	0	2
		CARATTERI COMPLEMENT.			2	1	0	2
		ASPETTI DECORATIVI			2	1	0	2
		TOTALE						8
5	Destinazione d'uso originaria	CONSERVATA			X			
		MODIFICATA PARZIALMENTE						
		MODIFICATA TOTALMENTE						
		NON INDIVIDUABILE						
6	Degrado fisico	NULLO			X			
		MEDIO						
		ELEVATO						
7	Grado di Utilizzo	UTILIZZATO			X			
		SOTTOUTILIZZATO						
		IN STATO DI ABBANDONO						
8	Spazi di pertinenza	ALTA QUALITA'						
		MEDIA QUALITA'						
		BASSA QUALITA'						
9	Vincoli Legislativi							
10	Categoria d'intervento prevista nel piano precedente			Categoria C				
11	Note: demolizione delle superfetazioni fronte ovest e riqualificazione dei balconi							

PROGETTO

12	Categoria di Intervento Prevista	RESTAURO	
		RISANAMENTO CONSERVATIVO	X
		RISTRUTTURAZIONE	
		DEMOLIZIONE	
13	Vincoli particolari		
14	Categoria di Intervento per gli spazi di pertinenza		Ristrutturazione

Comprensorio	C1	Foglio di Mappa	8
Comune Amministrativo	Villa Lagarina	N. Part. Edificiale	31/1
Comune Catastale	Villa Lagarina	Data del Rilievo	Agosto 2008
Indirizzo	via Damiano Chiesa16	Rilevatore	Melina Benetton



Scala 1:1000



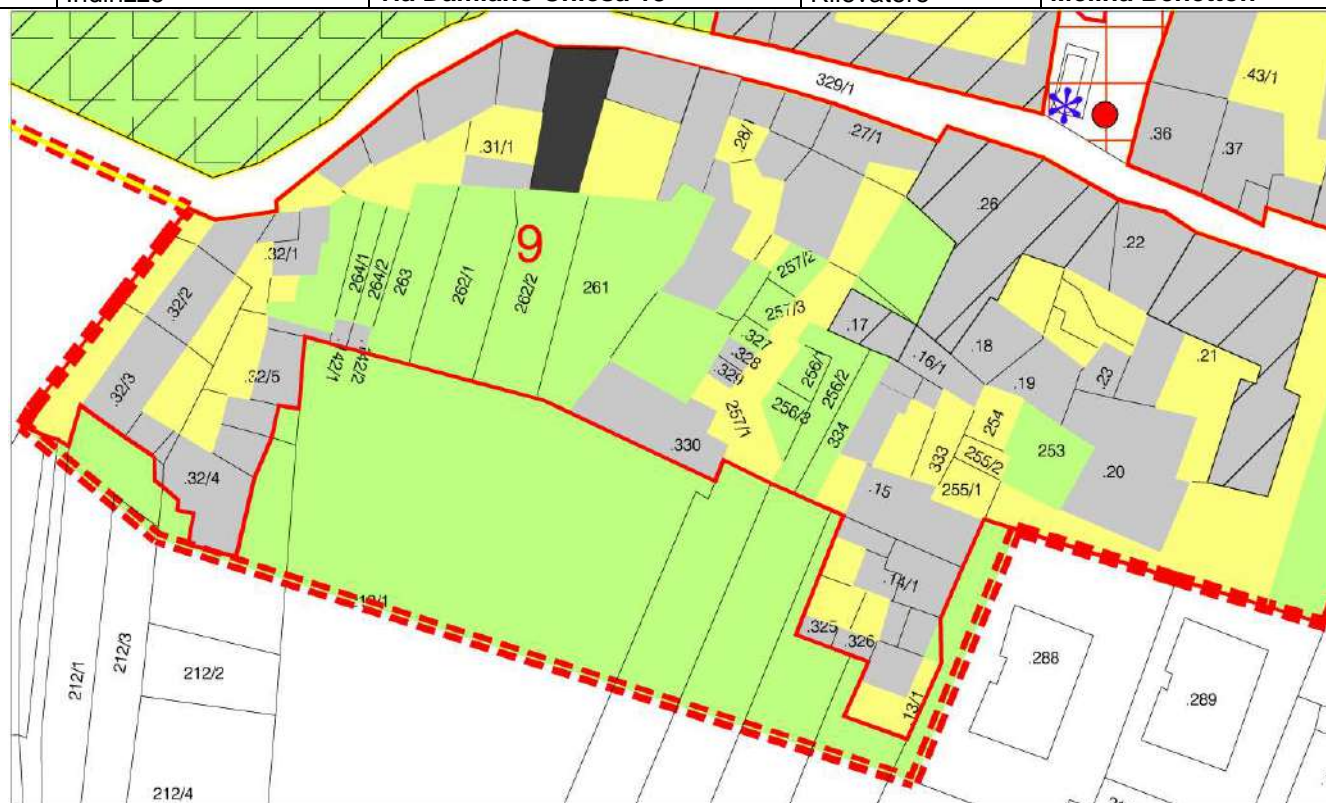
ANALISI

1	Tipologia Funzionale	EDIFICIO PREV. RESIDENZIALE	A	<input checked="" type="checkbox"/>	BAITA	E		
		EDIFICIO PRODUTTIVO	B	<input type="checkbox"/>	MALGA	F		
		EDIFICIO SPECIALE	C	<input type="checkbox"/>	DEPOSITO	G		
		COMMERCIALE	D	<input type="checkbox"/>		H		
1A	Destinazione d'uso del piano terra			cantina/garage				
2	Epoca di Costruzione	ANTERIORE AL 1860			8	6		
		TRA IL 1860 E IL 1939			6			
		POSTERIORE AL 1939			4			
3	Tipologia architettonica storica	ALTA DEFINIZIONE			8	6		
		MEDIA DEFINIZIONE			6			
		BASSA DEFINIZIONE			4			
		NESSUNA DEFINIZIONE			0			
4	Permanenza dei caratteri formali originali	VOLUMETRICI ORIGINARI			2	1	0	2
		CARATTERI COSTRUTTIVI			2	1	0	2
		CARATTERI COMPLEMENT.			2	1	0	1
		ASPETTI DECORATIVI			2	1	0	2
		TOTALE						7
5	Destinazione d'uso originaria	CONSERVATA			X			
		MODIFICATA PARZIALMENTE						
		MODIFICATA TOTALMENTE						
		NON INDIVIDUABILE						
6	Degrado fisico	NULLO			X			
		MEDIO						
		ELEVATO						
7	Grado di Utilizzo	UTILIZZATO			X			
		SOTTOUTILIZZATO						
		IN STATO DI ABBANDONO						
8	Spazi di pertinenza	ALTA QUALITA'			X			
		MEDIA QUALITA'						
		BASSA QUALITA'						
9	Vincoli Legislativi							
10	Categoria d'intervento prevista nel piano precedente			Categoria C				
11	Note							

PROGETTO

12	Categoria di Intervento Prevista	RESTAURO			RISANAMENTO CONSERVATIVO	X	
		RISTRUTTURAZIONE					
		DEMOLIZIONE					
13	Vincoli particolari						
14	Categoria di Intervento per gli spazi di pertinenza			Ristrutturazione			

Comprensorio	C1	Foglio di Mappa	8
Comune Amministrativo	Villa Lagarina	N. Part. Edificiale	30/3
Comune Catastale	Villa Lagarina	Data del Rilievo	Agosto 2008
Indirizzo	via Damiano Chiesa 18	Rilevatore	Melina Benetton



Scala 1:1000



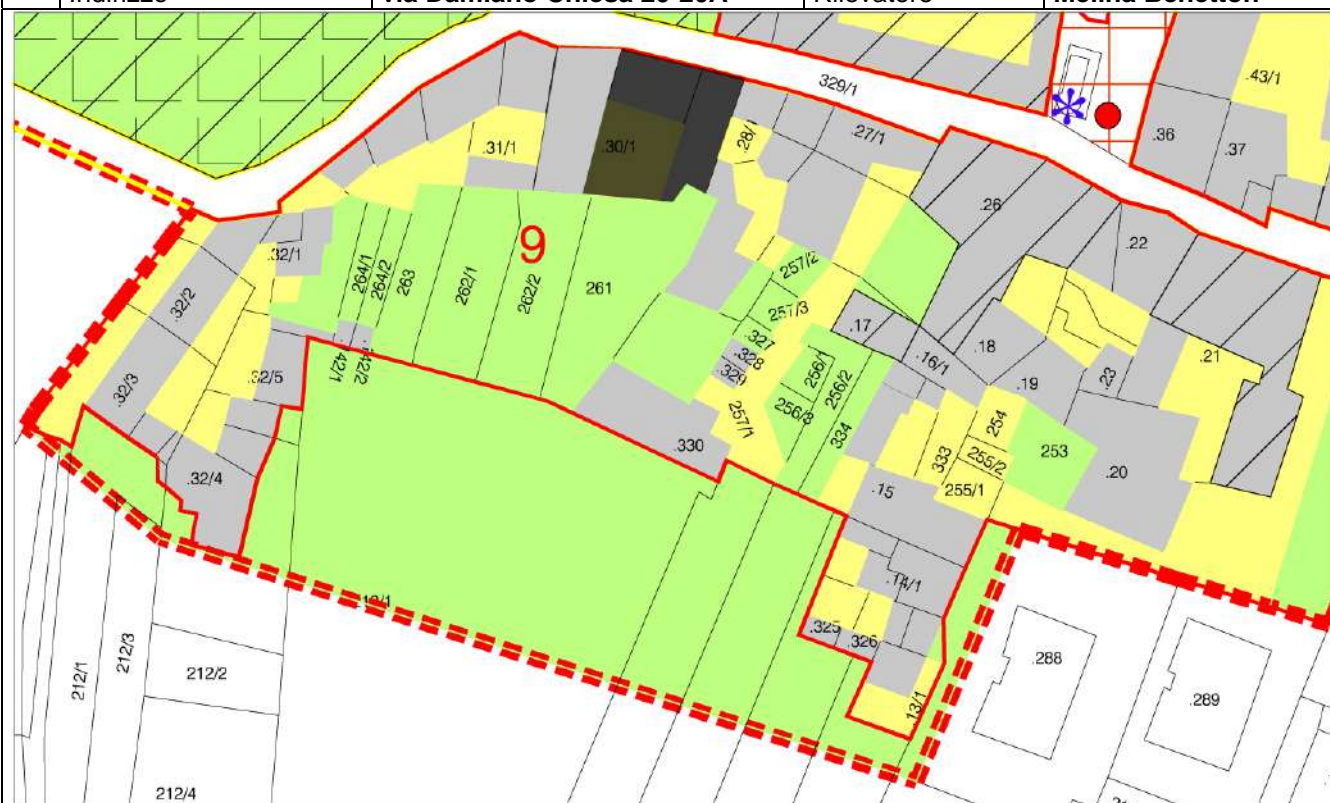
ANALISI

1	Tipologia Funzionale	EDIFICIO PREV. RESIDENZIALE	A	<input checked="" type="checkbox"/>	BAITA	E	<input type="checkbox"/>	
		EDIFICIO PRODUTTIVO	B	<input type="checkbox"/>	MALGA	F	<input type="checkbox"/>	
		EDIFICIO SPECIALE	C	<input type="checkbox"/>	DEPOSITO	G	<input type="checkbox"/>	
		COMMERCIALE	D	<input type="checkbox"/>		H	<input type="checkbox"/>	
1A	Destinazione d'uso del piano terra			cantina				
2	Epoca di Costruzione	ANTERIORE AL 1860			8	8		
		TRA IL 1860 E IL 1939			6	<input type="checkbox"/>		
		POSTERIORE AL 1939			4	<input type="checkbox"/>		
3	Tipologia architettonica storica	ALTA DEFINIZIONE			8	6		
		MEDIA DEFINIZIONE			6			
		BASSA DEFINIZIONE			4			
		NESSUNA DEFINIZIONE			0			
4	Permanenza dei caratteri formali originali	VOLUMETRICI ORIGINARI			2	1	0	2
		CARATTERI COSTRUTTIVI			2	1	0	2
		CARATTERI COMPLEMENT.			2	1	0	2
		ASPETTI DECORATIVI			2	1	0	2
		TOTALE						8
5	Destinazione d'uso originaria	CONSERVATA			<input type="checkbox"/>			
		MODIFICATA PARZIALMENTE						
		MODIFICATA TOTALMENTE						
		NON INDIVIDUABILE						
6	Degrado fisico	NULLO			<input checked="" type="checkbox"/>			
		MEDIO			<input type="checkbox"/>			
		ELEVATO			<input type="checkbox"/>			
7	Grado di Utilizzo	UTILIZZATO			<input checked="" type="checkbox"/>			
		SOTTOUTILIZZATO			<input type="checkbox"/>			
		IN STATO DI ABBANDONO			<input type="checkbox"/>			
8	Spazi di pertinenza	ALTA QUALITA'			<input type="checkbox"/>			
		MEDIA QUALITA'						
		BASSA QUALITA'						
9	Vincoli Legislativi							
10	Categoria d'intervento prevista nel piano precedente			Categoria C				
11	Note							

PROGETTO

12	Categoria di Intervento Prevista	RESTAURO		<input type="checkbox"/>
		RISANAMENTO CONSERVATIVO		<input type="checkbox"/>
		RISTRUTTURAZIONE	<input checked="" type="checkbox"/>	
		DEMOLIZIONE	<input type="checkbox"/>	
13	Vincoli particolari			
14	Categoria di Intervento per gli spazi di pertinenza		Ristrutturazione	

Comprensorio	C1	Foglio di Mappa	8
Comune Amministrativo	Villa Lagarina	N. Part. Edificiale	30/1
Comune Catastale	Villa Lagarina	Data del Rilievo	Agosto 2008
Indirizzo	via Damiano Chiesa 20-20A	Rilevatore	Melina Benetton



Scala 1:1000



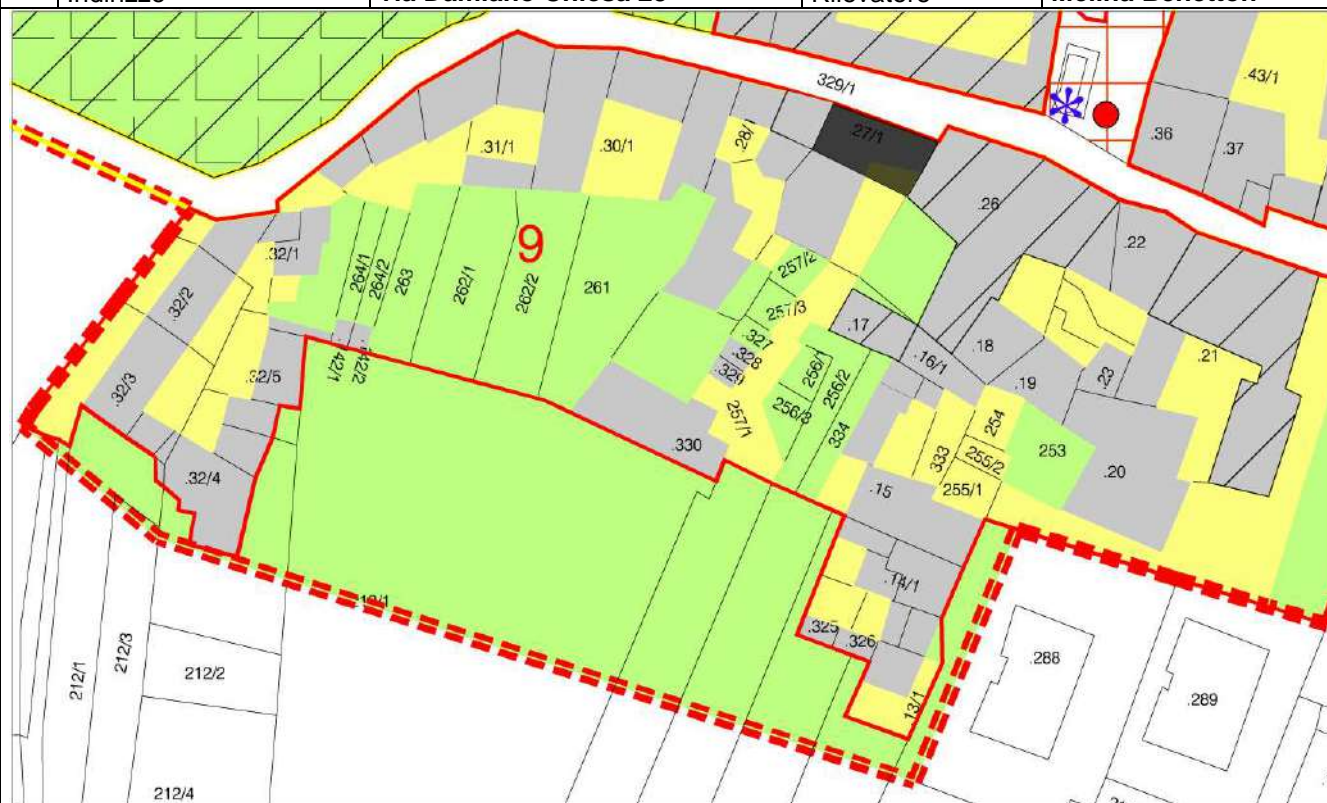
ANALISI

1	Tipologia Funzionale	EDIFICIO PREV. RESIDENZIALE	A	<input checked="" type="checkbox"/>	BAITA	E		
		EDIFICIO PRODUTTIVO	B	<input type="checkbox"/>	MALGA	F		
		EDIFICIO SPECIALE	C	<input type="checkbox"/>	DEPOSITO	G		
		COMMERCIALE	D	<input type="checkbox"/>		H		
1A	Destinazione d'uso del piano terra			cantina/garage				
2	Epoca di Costruzione	ANTERIORE AL 1860			8	8		
		TRA IL 1860 E IL 1939			6			
		POSTERIORE AL 1939			4			
3	Tipologia architettonica storica	ALTA DEFINIZIONE			8	6		
		MEDIA DEFINIZIONE			6			
		BASSA DEFINIZIONE			4			
		NESSUNA DEFINIZIONE			0			
4	Permanenza dei caratteri formali originali	VOLUMETRICI ORIGINARI			2	1	0	2
		CARATTERI COSTRUTTIVI			2	1	0	2
		CARATTERI COMPLEMENT.			2	1	0	2
		ASPETTI DECORATIVI			2	1	0	2
		TOTALE						8
5	Destinazione d'uso originaria	CONSERVATA			X			
		MODIFICATA PARZIALMENTE						
		MODIFICATA TOTALMENTE						
		NON INDIVIDUABILE						
6	Degrado fisico	NULLO			X			
		MEDIO						
		ELEVATO						
7	Grado di Utilizzo	UTILIZZATO			X			
		SOTTOUTILIZZATO						
		IN STATO DI ABBANDONO						
8	Spazi di pertinenza	ALTA QUALITA'			X			
		MEDIA QUALITA'						
		BASSA QUALITA'						
9	Vincoli Legislativi							
10	Categoria d'intervento prevista nel piano precedente			Categoria C				
11	Note							

PROGETTO

12	Categoria di Intervento Prevista	RESTAURO			RISANAMENTO CONSERVATIVO	X	
		RISTRUTTURAZIONE					
		DEMOLIZIONE					
13	Vincoli particolari						
14	Categoria di Intervento per gli spazi di pertinenza			Ristrutturazione			

Comprensorio	C1	Foglio di Mappa	8
Comune Amministrativo	Villa Lagarina	N. Part. Edificiale	27/1
Comune Catastale	Villa Lagarina	Data del Rilievo	Agosto 2008
Indirizzo	via Damiano Chiesa 28	Rilevatore	Melina Benetton



Scala 1:1000



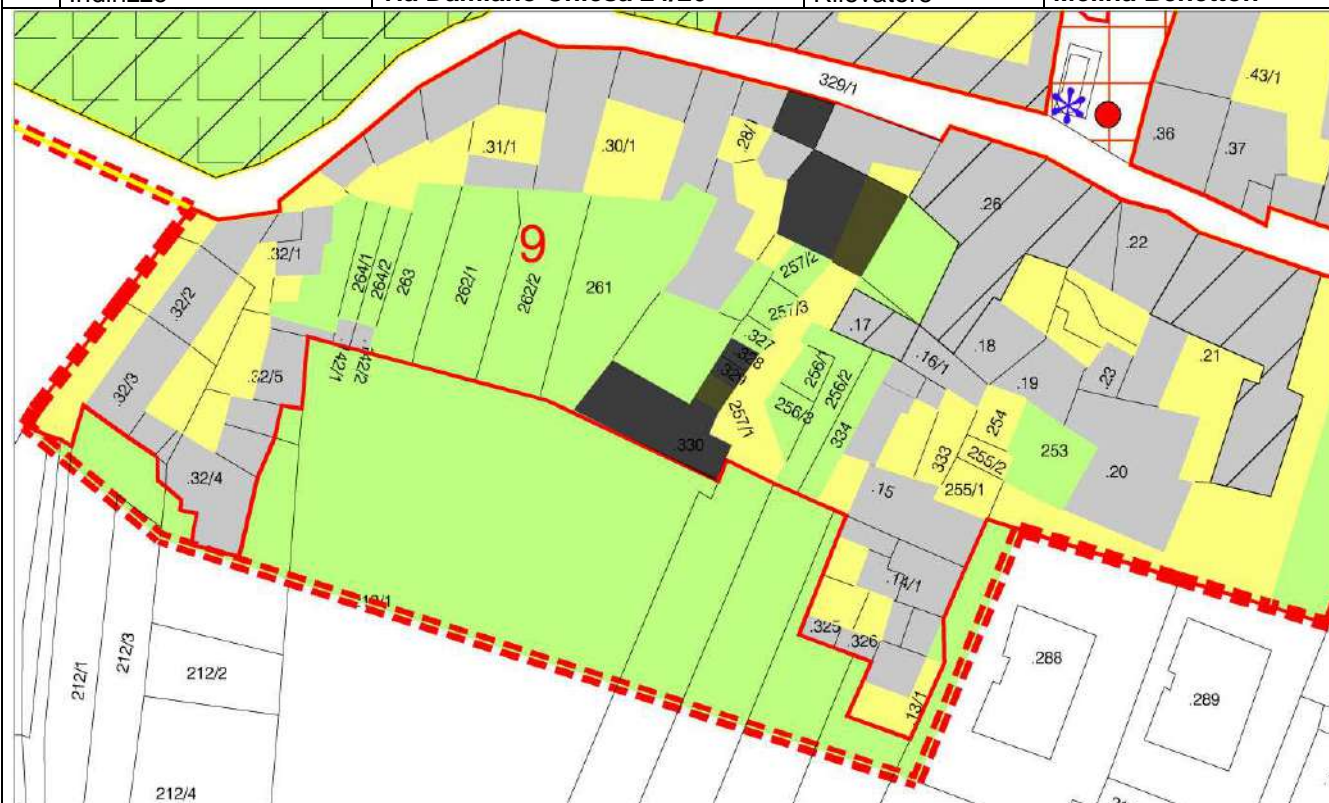
ANALISI

1	Tipologia Funzionale	EDIFICIO PREV. RESIDENZIALE	A	<input checked="" type="checkbox"/>	BAITA	E		
		EDIFICIO PRODUTTIVO	B	<input type="checkbox"/>	MALGA	F		
		EDIFICIO SPECIALE	C	<input type="checkbox"/>	DEPOSITO	G		
		COMMERCIALE	D	<input type="checkbox"/>		H		
1A	Destinazione d'uso del piano terra			cantina/garage				
2	Epoca di Costruzione	ANTERIORE AL 1860			8	8		
		TRA IL 1860 E IL 1939			6			
		POSTERIORE AL 1939			4			
3	Tipologia architettonica storica	ALTA DEFINIZIONE			8	6		
		MEDIA DEFINIZIONE			6			
		BASSA DEFINIZIONE			4			
		NESSUNA DEFINIZIONE			0			
4	Permanenza dei caratteri formali originali	VOLUMETRICI ORIGINARI			2	1	0	2
		CARATTERI COSTRUTTIVI			2	1	0	2
		CARATTERI COMPLEMENT.			2	1	0	2
		ASPETTI DECORATIVI			2	1	0	2
		TOTALE						8
5	Destinazione d'uso originaria	CONSERVATA			X			
		MODIFICATA PARZIALMENTE						
		MODIFICATA TOTALMENTE						
		NON INDIVIDUABILE						
6	Degrado fisico	NULLO			X			
		MEDIO						
		ELEVATO						
7	Grado di Utilizzo	UTILIZZATO			X			
		SOTTOUTILIZZATO						
		IN STATO DI ABBANDONO						
8	Spazi di pertinenza	ALTA QUALITA'			X			
		MEDIA QUALITA'						
		BASSA QUALITA'						
9	Vincoli Legislativi							
10	Categoria d'intervento prevista nel piano precedente			Cateogria B				
11	Note							

PROGETTO

12	Categoria di Intervento Prevista	RESTAURO		RISANAMENTO CONSERVATIVO	X	
		RISTRUTTURAZIONE				
		DEMOLIZIONE				
13	Vincoli particolari					
14	Categoria di Intervento per gli spazi di pertinenza			Risanamento Conservativo		

Comprensorio	C1	Foglio di Mappa	8
Comune Amministrativo	Villa Lagarina	N. Part. Edificiale	27/2 - 28/2
Comune Catastale	Villa Lagarina	Data del Rilievo	Agosto 2008
Indirizzo	via Damiano Chiesa 24/26	Rilevatore	Melina Benetton



Scala 1:1000



ANALISI

1	Tipologia Funzionale	EDIFICIO PREV. RESIDENZIALE	A	<input checked="" type="checkbox"/>	BAITA	E	<input type="checkbox"/>	
		EDIFICIO PRODUTTIVO	B	<input type="checkbox"/>	MALGA	F	<input type="checkbox"/>	
		EDIFICIO SPECIALE	C	<input type="checkbox"/>	DEPOSITO	G	<input type="checkbox"/>	
		COMMERCIALE	D	<input type="checkbox"/>		H	<input type="checkbox"/>	
1A	Destinazione d'uso del piano terra			cantina/garage				
2	Epoca di Costruzione	ANTERIORE AL 1860			8	8		
		TRA IL 1860 E IL 1939			6	<input type="checkbox"/>		
		POSTERIORE AL 1939			4	<input type="checkbox"/>		
3	Tipologia architettonica storica	ALTA DEFINIZIONE			8	6		
		MEDIA DEFINIZIONE			6			
		BASSA DEFINIZIONE			4			
		NESSUNA DEFINIZIONE			0			
4	Permanenza dei caratteri formali originali	VOLUMETRICI ORIGINARI			2	1	0	2
		CARATTERI COSTRUTTIVI			2	1	0	2
		CARATTERI COMPLEMENT.			2	1	0	1
		ASPETTI DECORATIVI			2	1	0	2
		TOTALE						7
5	Destinazione d'uso originaria	CONSERVATA			X			
		MODIFICATA PARZIALMENTE						
		MODIFICATA TOTALMENTE						
		NON INDIVIDUABILE						
6	Degrado fisico	NULLO			X			
		MEDIO						
		ELEVATO						
7	Grado di Utilizzo	UTILIZZATO			X			
		SOTTOUTILIZZATO						
		IN STATO DI ABBANDONO						
8	Spazi di pertinenza	ALTA QUALITA'			<input type="checkbox"/>			
		MEDIA QUALITA'						
		BASSA QUALITA'						
9	Vincoli Legislativi							
10	Categoria d'intervento prevista nel piano precedente			Categoria B				
11	Note							

PROGETTO

12	Categoria di Intervento Prevista	RESTAURO	<input type="checkbox"/>
		RISANAMENTO CONSERVATIVO	X
		RISTRUTTURAZIONE	<input type="checkbox"/>
		DEMOLIZIONE	<input type="checkbox"/>
13	Vincoli particolari		
14	Categoria di Intervento per gli spazi di pertinenza		Risanamento Conservativo