Allegato "E2"

REGIONE AUTONOMA TRENTINO-ALTO ADIGE
(D.P.R. 31 luglio 1978, n. 569)

NUOVO CATASTO EDILIZIO URBANO
(R. Decreto Legge 13 aprile 1939, n. 652)

Mod. Am (C.E.U.)
N. d'ord. .....
N. fogli .....

Planimetria (*) dell'immobile situato nel Comune di VILLA LAGARINA Via DON ZANOLLI N. 40
allegata alla dichiarazione presentata all'Ufficio catasto di ROVERETO Ufficio tavolare di ROVERETO
C.C. CASTELLANO F.M. 13 P.Ed. 19/2 Sub. / P.T. 347 P.M. /

Rilievo (*) in conformità allo stato reale
Compilato dal PERITO EDILE ANDREA BALDO
(Titolo, Nome e Cognome del Tecnico)
Iscritto all'Albo DEI PERITI INDUSTR. della Prov. di TRENTO
Data 27.10.1994 Timbro e firma

SPAZIO RISERVATO ALL'UFFICIO CATASTO
Subalterni controllati in data .....
Il Tecnico Catastale .....
Mod. 97 n. ..... P.C. imp. ..... Cat. ..... Cl. .....

ESTRATTO MAPPA
SCALA 1:1000

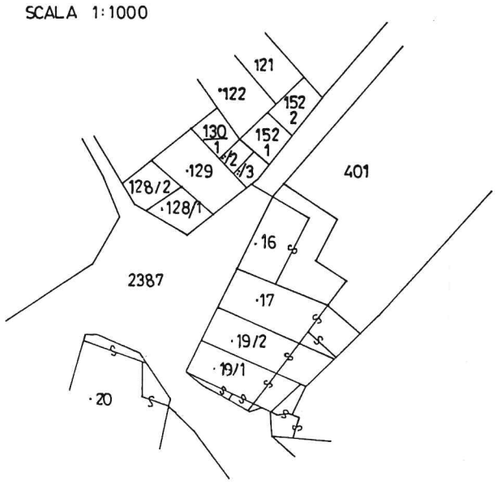

PIANTA PRIMO PIANO SOTTOSTRADA
HMAX = 2.73 m
HMIN = 0.95 m

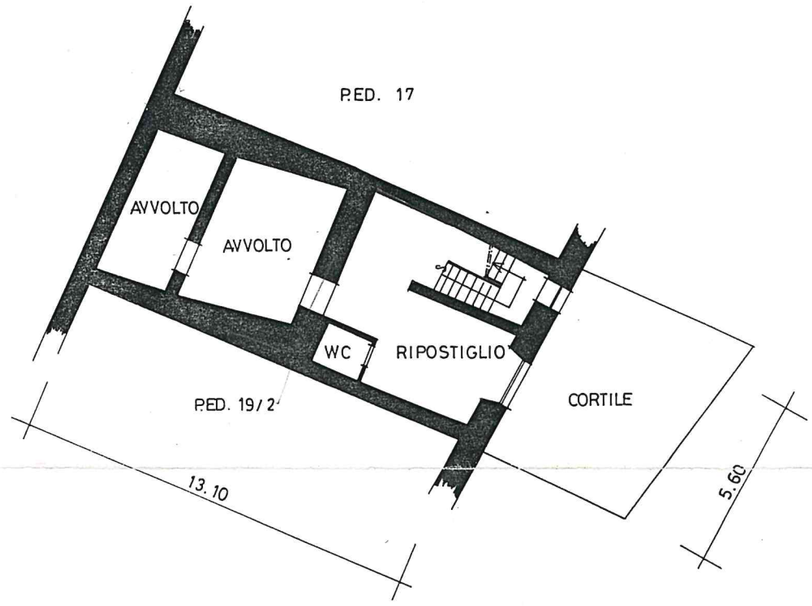

PIANTA PIANO TERRA
H=2.90m

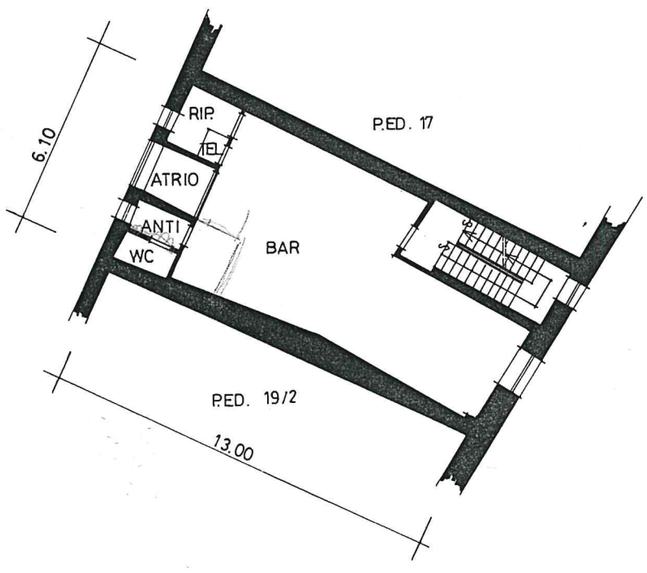

PIANTA PRIMO PIANO
H= 3.12 m

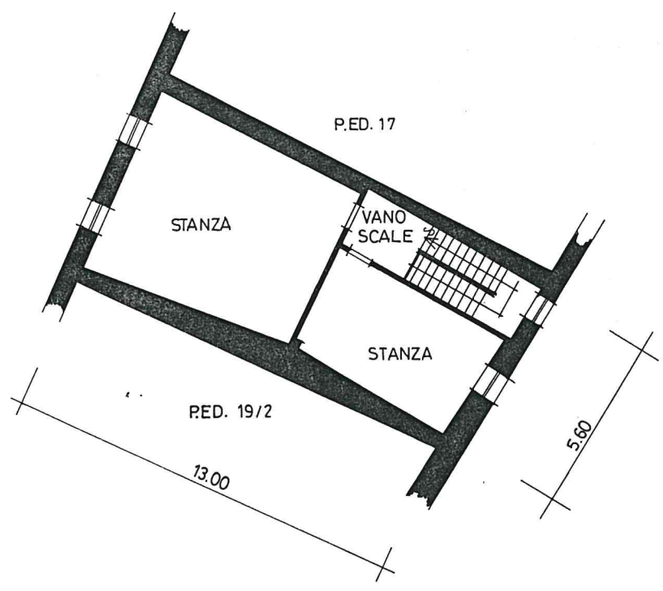

(*) Indicare le principali misure esterne

RIPRODUZIONE VIETATA

orientamento

SCALA 1: 200

CARTACOPY - ROVERETO